



**CONSELLERÍA DE AGRICULTURA, GANDERÍA E MONTES**
**Jurado Provincial de Montes Vecinales en Mano Común**

Edificio Administrativo de Servizos Múltiples - Monelos - A CORUÑA - Tfno. 29 00 00

Data	01/07/1996	Referencia	Exp. 321	Destinatario
Asunto	Resolución de expediente de calificación de monte veciñal en man común.			Sr. Xefe do Servizo de Montes e I.F.



Aos efectos oportunos poño no seu coñecemento a Resolución do expediente de calificación nº 321 do monte "De Manda", do lugar de Manda, parroquia de Coiro, concello de Mazaricos, segundo o acordo deste Xurado na súa reunión de data 1 de xullo de 1996:

"Reunido na data 1 de xullo de 1996 o Xurado Provincial de Montes Veciñais en Man Común de A Coruña, baixo a Presidencia do Ilmo. Sr. Delegado da Consellería de Agricultura, Gandería e Montes, D. Rogelio Aramburu Núñez, coa asistencia do Vicepresidente Ilmo. Sr. D. Angel Barallo Sánchez, Maxistrado da Audiencia Provincial de A Coruña, os Vocais, D. Federico Sánchez Rodríguez, Xefe do Servizo de Montes e I.F., D. Ramón Olano Calleja, Letrado do Gabinete Xurídico Territorial da Xunta, D. Juan Ramón Beneyto Bellas, representante do Colexio de Avogados de A Coruña e do Secretario D. Manuel Puente Araújo, Letrado da citada Delegación. O vocal D. José Manuel Caramés Franco, representante das Comunidades Veciñais de Montes en Man Común xustificou a súa ausencia por motivos laborais. Reunidos nesta data para estudar e resolve-lo

Expediente nº 321  
 Monte: De Manda  
 Lugar: Manda  
 Parroquia: Coiro  
 Municipio: Mazaricos

1º RESULTANDO que diversos veciños de Manda, parroquia de Coiro, concello de Mazaricos, solicitaron con data 21/10/1994 deste Xurado, a declaración como veciñal do expresado lugar, do monte arriba citado e que ten as seguintes características:

Superficie: 374 Ha.  
Lindeiros: É parte do monte "Cadaval, Ruña e outros", nº 103-D do C.U.P.

NORTE: Con monte da comunidade de Fornís e Loureiro, desde o piquete nº 138o ata o 154, seguindo os lindeiros do citado monte veciñal.

LESTE: Con propiedades particulares de veciños de Manda e Fornís, desde o piquete nº 154 ao 174, seguindo a orde de piquetes.

SUR: Con propiedades particulares de veciños de Suevos, desde o piquete nº 174 ao 179 seguindo a orde de piquetes. Con monte da comunidade de Suevos, pola liña recta que vai desde o piquete nº 179 ao nº 253 no punto chamado "Cruz de Servo Saído".

OESTE: Con monte da comunidade de Paxareiras e Recarea, desde o piquete nº 253 ata o 57, seguindo os lindeiros de dito monte veciñal. Con Foro de Gosende, desde o piquete 57, pasando polo 58 e 59 ata chegar a un punto intermedio entre os piquetes 59 e 60 no paraxe denominado "Pedra Cabalgada". Con monte da comunidade de Xestoso déste último punto ata o piquete 138o, seguindo os lindeiros do monte veciñal de Xestoso.

2º RESULTANDO que á vista de tal solicitude, o Xurado, na súa reunión de 01/12/1994, acordou inicia-lo oportuno expediente nomeándose como Instructor do mesmo a D. Ramón Olano Calleja, quen aceptou expresamente dito cargo. Procedéuse á correspondente tramitación, librándose mandamento para a anotación preventiva no Rexistro da Propiedade de Muros, oíndose a tódalas persoas, Organismos e Corporacións interesadas, expedíndose mandamentos a tal fin dirixidos ao Sr. Alcalde Presidente do Concello de Mazaricos, ao Xefe do Servicio de Montes e I.F. e publicándose edictos no D.O.G. (nº 247 de 28/12/1995), taboleiro de anuncios do Concello e lugares de costume.

3º RESULTANDO que os veciños de Manda fundamentan a súa petición ante o Xurado Provincial de Montes Veciñais en Man Común no aproveitamento desde tempos inmemoriais de forma consuetudinaria en réxime de comunidade, sin asinación de cotas, e segundo os usos e costumes, o monte correspondente a dito lugar. Presentan diversos documentos que acreditan a orixe do monte, entre outros a Escritura de redención do Foro de Manda, autorizado polo Notario de Mazaricos D. José Rodríguez Pequeño con data 6 de Setembro de 1927.



## CONSELLERIA DE AGRICULTURA, GANDERIA E MONTES

### Xurado Provincial de Montes Veciñais en Man Común

Edificio Administrativo de Servicios Múltiples - Monelos - A CORUÑA - Tfños. 18 59 02 - 18 59 03

Tal petición é informada favorablemente polo acordo do Pleno do Concello de Mazaricos de data 29 de xullo de 1994.

4º RESULTANDO que ante o presente expediente foi formulada pola comunidade veciñal do lugar de Xestoso unha alegación referida aos lindeiros da parte de monte solicitada polos veciños de Manda. Presentan copia do Acordo do Xurado de data 22 de xuño de 1989 polo que se declarou como veciñal en man común o monte dos veciños do lugar de Xestoso.

5º RESULTANDO que por parte de D. Manuel Alvela Tuñas fórmulase alegación referida á propiedade dunha finca situada na parte de monte solicitada polos veciños de Manda. Presenta escritura de compra-venta da mesma, a cal consta inscrita no Rexistro da Propiedade.

6º RESULTANDO que na tramitación das presentes actuacións se cumpriron as formalidades legais e regulamentarias, esixidas principalmente pola Lei 13/89 de 10 de outubro de Montes Veciñais en Man Común, e o seu Regulamento de aplicación aprobado polo Decreto 260/92 de 4 de setembro, ambos da Comunidade Autónoma de Galicia, Lei de Procedemento Administrativo e demais disposicións aplicables no caso.

Celebrada sesión no día de hoxe, á que se citaron en legal forma tódolos interesados no expediente, compareceron e oíronse as representacións dos promotores do mesmo e de D. Manuel Alvela. Ambas partes se ratificaron nas súas respectivas alegacións.

VISTOS os preceptos das disposicións citadas e demais de xeral aplicación.

1º CONSIDERANDO que o Xurado Provincial de Montes Veciñais en Man Común de A Coruña ten xurisdicción e competencia para coñecer do presente expediente en virtude do disposto nos arts. 9 e 10 da Lei da Comunidade Autónoma de Galicia 13/89 de 10 de outubro de Montes Veciñais en Man Común.

2º CONSIDERANDO que en conformidade co contido do art. 11 da citada Lei e 19 do Regulamento, aprobado polo Decreto 260/92, de 4 de setembro, os veciños de Manda, parroquia de Coiro, concello de Mazaricos, son parte lexítima para solicita-la iniciación do presente expediente de calificación.

3º CONSIDERANDO que ante a alegación que realiza a comunidade veciñal do lugar de Xestoso, os veciños de Manda presentaron unha nova descripción dos lindeiros, axustada á descripción do declarado para o lugar de Xestoso.

4º CONSIDERANDO que o Xurado, á vista dos dereitos alegados por D. Manuel Alvela Tuñas, estima que o plantexado é cuestión relativa ao dominio da citada finca, da competencia dos Tribunais da Xurisdicción Ordinaria, a sustanciar polos trámites do xuízo declarativo ordinario que corresponda.

5º CONSIDERANDO que o monte debe reuni-las seguintes características: 1) Pertenza a agrupacións de veciños na súa calidade de grupos sociais, non como entidades administrativas; 2) Se aproveite consuetudinariamente en réxime de comunidade, sin asinación de cotas polos membros de cada agrupación na súa condición de veciños comuneiros; 3) Que os veciños comuneiros residan habitualmente con "casa aberta" dentro da área xeográfica sobre a que se asenta o grupo social que tradicionalmente aproveitou o monte (arts. 1, 2 e 3 da Lei 13/89 e 1, 2 e 3 do Regulamento de 4 de setembro de 1992).

6º CONSIDERANDO que das actuacións obrantes no expediente, e en especial da comprobación do que se expresa no 3º Resultando, dedúcese de forma indiscutible que no presente caso nos encontramos cun monte pertencente á Comunidade Veciñal do lugar de Manda, parroquia de Coiro, no que se cumpren os aludidos requisitos.

Por iso, este Xurado á vista dos antecedentes e Fundamentos de Dereito expostos, nésta data,

ACORDA calificar como Monte Veciñal en Man Común da Comunidade Veciñal do lugar de Manda, parroquia de Coiro, concello de Mazaricos, o denominado Monte "De Manda", cos lindeiros, superficie e características que figuran no primeiro Resultando, excluíndose de tal calificación aquela parcela sobre a que formulou alegación D. Manuel Alvela Tuñas, que permanecerá coa condición que ten actualmente. Asimesmo se acuerda excluí-lo declarado, do Inventario de Bens do Concello e do Catálogo dos de Utilidade Pública, se neles estivera inscrito, incluíndolo no Rexistro de Montes Veciñais en Man Común que figura na Delegación de Agricultura, Gandería e Montes de A Coruña".

A Coruña, 1 de xullo de 1996.

Vº e Pr.  
O PRESIDENTE,



Asdo. Rogelio Aramburu Núñez

O SECRETARIO DO XURADO,



Asdo. Manuel Puento Araújo



MONTE CADAVAL, RUÑA E OUTROS  
Nº 103-D DO C.U.P.  
CONCELLO DE MAZARICOS  
CUADRO DE SUPERFICIES ( Has )

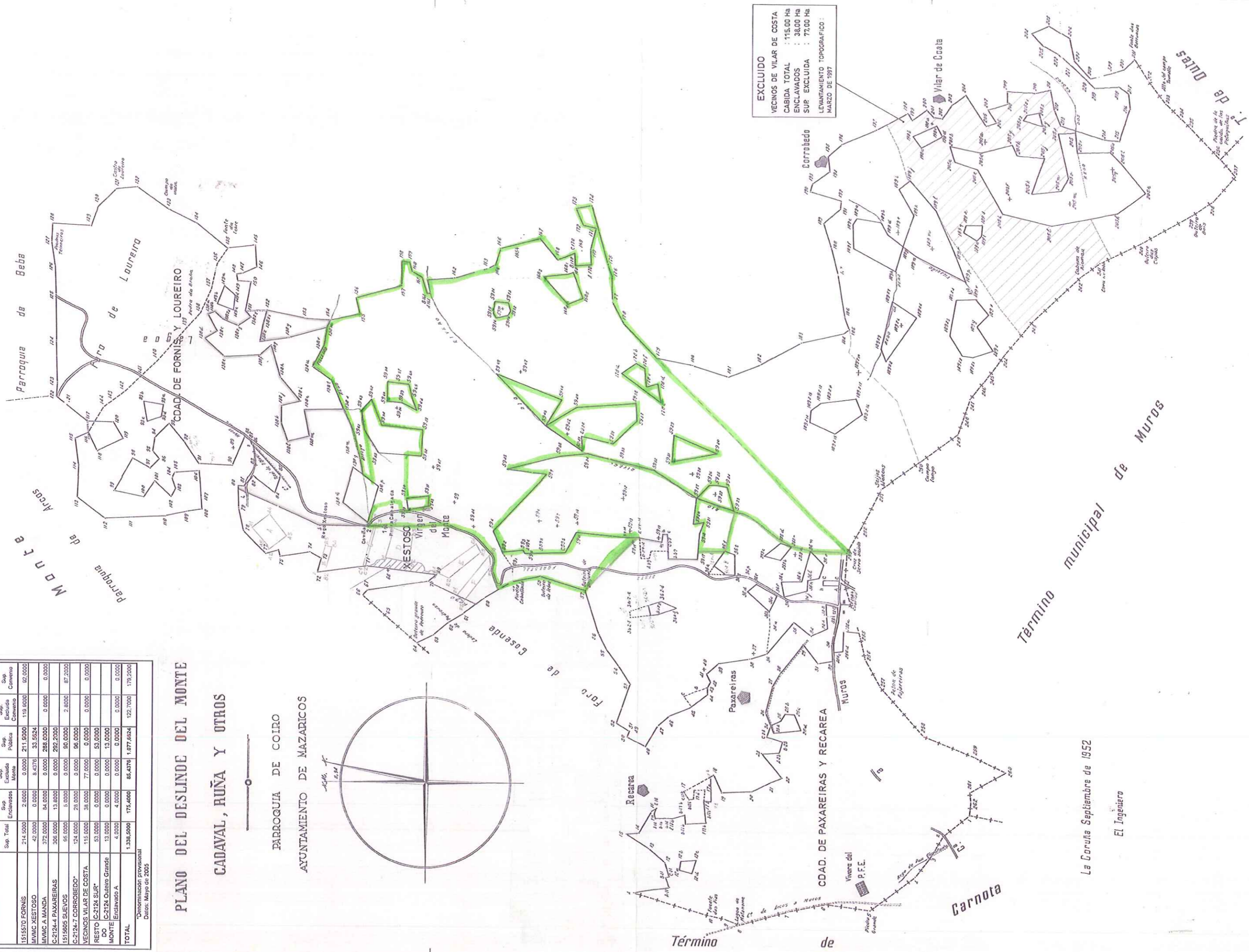
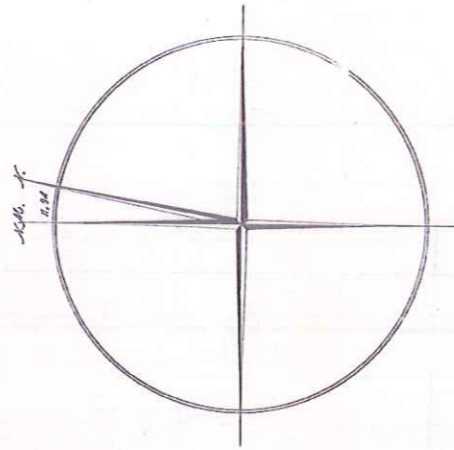
	Sup. Total	Sup. Encerrados	Sup. Excluida Monte	Sup. Pública	Sup. Excluida Convenio	Sup. Convenio
1515570 FORNIS	214,0000	2,0000	0,0000	211,0000	119,0000	92,0000
MVMC XESTOSO	42,0000	0,0000	8,4376	33,5624	0,0000	0,0000
MVMC A MANDA	372,0000	34,0000	0,0000	288,0000	0,0000	0,0000
C-2124-4 PAXAREIRAS	308,0000	13,0000	0,0000	292,2000	0,0000	0,0000
1515605 SUEVOS	66,0000	6,0000	0,0000	60,0000	2,8000	87,2000
C-2124-7 CORROBEDO*	124,0000	28,0000	0,0000	96,0000	0,0000	0,0000
VECINOS VILAR DE COSTA	115,0000	38,0000	77,0000	0,0000	0,0000	0,0000
RESTO C-2124 SUR*	53,0000	0,0000	0,0000	53,0000	0,0000	0,0000
DO	13,0000	0,0000	0,0000	13,0000	0,0000	0,0000
C-2124 Outeiro Grande	4,0000	4,0000	0,0000	0,0000	0,0000	0,0000
MONTE Encerrado A.	1,338,0000	175,4000	85,4376	1,077,1624	122,7000	179,2000
TOTAL						

\* Denominación provisional  
Datos: Mayo de 2005

PLANO DEL DESLINDE DEL MONTE  
CADAVAL, RUÑA Y OTROS

PARROQUIA DE COIRO

AYUNTAMIENTO DE MAZARICOS



EXCLUIDO  
VECINOS DE VILAR DE COSTA  
CABIDA TOTAL : 115,00 Ha  
ENCLAVADOS : 38,00 Ha  
SUP. EXCLUIDA : 77,00 Ha  
LEVANTAMIENTO TOPOGRAFICO :  
MARZO DE 1997

La Coruña Septiembre de 1952

El Ingeniero