


**CONSELLERÍA DE AGRICULTURA, GANDERÍA E MONTES**
**Xurado Provincial de Montes Veciñais en Man Común**

Edificio Administrativo de Servicios Múltiples - Monelos - A CORUÑA - Tfños. 18 59 02 - 18 59 03

<b>XUNTA DE GALICIA</b> DELEGACIÓN DE AGRICULTURA GANDERÍA E MONTES = A CORUÑA = <b>24 JUL 1997</b>	
ENTRADA Nº.....	13248
SAIDA Nº.....	

Aos efectos oportunos, comunícolle a resolución do expediente de calificación nº 329 do monte "Foral de Rego de Chan", do lugar de Cernande, parroquia de Tállara, concello de Lousame, segundo o acordo deste Xurado na súa reunión de data 27 de xuño de 1997:

"Reunido na data 27 de xuño de 1997 o Xurado Provincial de Montes Veciñais en Man Común da Coruña, baixo a Presidencia do Ilmo. Sr. Delegado da Consellería de Agricultura, Gandería e Montes, D. Rogelio Aramburu Núñez, coa asistencia do Vicepresidente Ilmo. Sr. D. Angel Barrallo Sánchez, Maxistrado da Audiencia Provincial da Coruña, os Vocais, D. Andrés López-Suevos Fernández, Xefe do Servicio de Montes e I.F., D. Alfonso Vázquez-Castro Garma, Letrado do Gabinete Xurídico Territorial da Xunta, D. Juan Ramón Beneyto Bellas, representante do Colexio de Avogados da Coruña, D. José Manuel Caramés Francó, representante das Comunidades Veciñais de Montes en Man Común e do Secretario D. Manuel Puente Araújo, Letrado da citada Delegación, para estudar e resolve-lo

Expediente nº 329  
 Monte: Foral de Rego de Chan  
 Lugar: Cernande  
 Parroquia: Tállara  
 Concello: Lousame

**ANTECEDENTES DE FEITO**

~~10. Diverxos veciños do lugar de Cernande,~~  
 parroquia de Tállara, concello de Lousame, solicitaron con data 31/03/1995 deste Xurado, a declaración como veciñal do expresado lugar, do monte arriba citado e que ten as seguintes características:

Superficie: 13 Ha.  
 Lindeiros:

É parte do monte "Barbanza de Tállara", nº 103 do C.U.P.

NORTE: Predios particulares de Pascual e Tállara, do piquete nº 502 ó 521 seguindo a orde de piquetes. LESTE: Predios particulares de Cernande, do piquete 521 ó 534 seguindo a orde de piquetes. SUR: Río Baraza e monte veciñal de Guiende, do piquete 534 ó 537, seguindo a orde de piquetes. OESTE: Xil Morto e predios particulares de Guiende e Tállara, do piquete nº 537 polo río Baraza ata un punto entre os piquetes 443 e 444, deste punto ó piquete nº 444, e seguindo a orde de piquetes ata o nº 502.

2º. A vista de tal solicitude, o Xurado, na súa reunión de 23/05/1995, acordou inicia-lo oportuno expediente nomeándose como Instructor do mesmo a D. Juan Ramón Beneyto Bellas, quen aceptou expresamente dito cargo. Procedéuse á correspondiente tramitación, librándose mandamento para a anotación preventiva no Rexistro da Propiedade de Noia, oíndose a tódalas persoas, Organismos e Corporacións interesadas, expedíndose mandamentos a tal fin dirixidos ao Sr. Alcalde Presidente do Concello de Lousame, ao Jefe do Servicio de Montes e I.F. e publicándose edictos no D.O.G. (nº 228 de 08/01/1996), taboleiro de anuncios do Concello e lugares de costume.

3º. Os veciños de Cernande fundamentan a súa petición perante o Xurado Provincial de Montes Veciñais en Man Común no aproveitamento desde tempos inmemoriais segundo os usos e costumes, pacificamente e sin oposición, do monte correspondente a dito lugar. Presentan copia de escrituras antigas na que aparecen referencias á existencia do citado monte veciñal.

4º. Ante o presente expediente formulouse por D. José Outeiral Abeijón e outros veciños do lugar de Pascual unha alegación referida a unha franxa de terreo incluída na parte solicitada polos veciños de Cernande. Manifestan que a citada parcela é veciñal en man común pertencente aos veciños de dito lugar, solicitando que a mesma sexa excluída ~~da titularidade do monte veciñal de Cernande~~ ~~que por parte do Xurado se solicite informe acerca da veracidade do exposto ao Sr. Alcalde Presidente do Concello de Lousame.~~

Solicitados informes acerca da alegación dos veciños de Pascual ao Concello de Lousame, así como ao Servicio de Montes e I.F., non se recibiu resposta dos mesmos.

50. Na tramitación das presentes actuacións cumpríronse as formalidades legais e regulamentarias, esixidas principalmente pola Lei 13/89 de 10 de outubro de Montes Veciñais en Man Común, e o seu Regulamento de aplicación aprobado polo Decreto 260/92 de 4 de setembro, ambos da Comunidade Autónoma de Galicia, Lei de Procedemento Administrativo e demais disposicións aplicables no caso.

#### FUNDAMENTOS DE DEREITO

10. O Xurado Provincial de Montes Veciñais en Man Común da Coruña ten xurisdicción e competencia para coñecer do presente expediente en virtude do disposto nos arts. 9 e 10 da Lei da Comunidade Autónoma de Galicia 13/89 de 10 de outubro de Montes Veciñais en Man Común.

20. En conformidade co contido do art. 11 da citada Lei e 19 do Regulamento, aprobado polo Decreto 260/92, de 4 de setembro, os veciños de Cernande, parroquia de Tállara, concello de Leusame, son parte lexítima para solicita-la iniciación do presente expediente.

30. O Xurado estima que a reclamación dos veciños do lugar de Pascual non é procedente, ao non estar xustificada documentalmente, nen darse as circunstancias suficientes que permitan tela en consideración.

40. Para a súa calificación como veciñal en man común o monte debe reunir as seguintes características: 1) Pertenza a agrupacións de veciños na súa calidade de grupos sociais, non como entidades administrativas; 2) Se aproveite consuetudinariamente en réxime de comunidade, sin asinación de cotas polos membros de cada agrupación na súa condición de veciños comuneiros; 3) Que os veciños comuneiros residan habitualmente con "casa aberta" dentro da área xeográfica sobre a que se asenta o grupo social que tradicionalmente aproveitou o monte (arts. 1, 2 e 3 da Lei 13/89 e 1, 2 e 3 do Regulamento de 4 de setembro de 1992).

50. Das actuacións obrantes no expediente, e en especial da comprobación do que se expresa no punto anterior ~~dedúcese que no presente caso non encontramos un monte pertencente á Comunidade Veciñal de Cernande, parroquia de Tállara, no que se cumpren os aludidos requisitos.~~

Por iso, éste Xurado, á vista dos antecedentes e Fundamentos de Dereito expostos, nésta data,

ACORDA calificar como Monte Veciñal en Man Común da Comunidade Veciñal do lugar de Cernande, parroquia de Tállara, concello de Lousame, o denominado Monte "Foral de Rego de Chan", cos lindeiros, superficie e características que figuran no primeiro antecedente. Asimesmo, acórdase excluí-lo declarado do Inventario de Bens do Concello e do Catálogo dos de Utilidade Pública, se neles estivera inscrito, incluíndolo no Rexistro de Montes Veciñais en Man Común que figura na Delegación de Agricultura, Gandería e Montes da Coruña".

Contra a presente Resolución poderase interpoñer Recurso Contencioso-Administrativo no prazo de DOUS MESES perante o Tribunal Superior de Xustiza de Galicia, contados a partir do momento de recepción da presente, segundo a ata agora vixente Lei de Procedemento Administrativo.

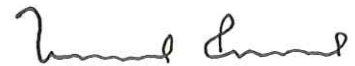
A Coruña, 27 de xuño de 1997

Vº e Pr.  
O PRESIDENTE DO XURADO,



Asdo. Rogelio Arambur

O SECRETARIO DO XURADO,



Manuel Puente Araújo





ADMINISTRACIÓN  
DE JUSTICIA



ADMINISTRACIÓN  
DE XUSTIZA

RECURSO 02 /0006333 /1997

Dña. ISABEL FREIRE CORZO, SECRETARIA DE LA SALA DE LO  
CONTENCIOSO-ADMINISTRATIVO DEL TRIBUNAL SUPERIOR DE JUSTICIA DE GALICIA

**CERTIFICO:** Que en el recurso contencioso-administrativo que  
luego se dirá, tramitado en la Sección Segunda de este Tribunal, se ha  
dictado la resolución que, literalmente, dice:

EN NOMBRE DEL REY

La Sala de lo Contencioso-Administrativo del Tribunal Superior de  
Justicia de Galicia, ha pronunciado la:

SENTENCIA Nº 1018 2.002

Ilmos. Sres.  
DON JOSÉ MARÍA ARROJO MARTÍNEZ. - PTE.  
DON CARLOS LÓPEZ KELLER  
DON JOSÉ ANTONIO MÉNDEZ BARRERA

En la ciudad de A Coruña, a treinta y uno de julio de dos mil dos.

En el proceso contencioso-administrativo que con el número 02 /0006333  
/1997 pende de resolución de esta Sala, interpuesto por Dña. JOSEFA ABUIN  
CASTRO, D. MANUELA TARELA ABUIN, Dña. MARIA SALADINA CREO CAMOIRA, D. JOSE  
RAMON ABUIN PIÑEIRO, Dña. MARIA DOLORES EIRAS BARREIRO, Dña. MARIA OTERO  
ABEIJON y Dña. JOSEFINA OTERO CHOUZA, representados y dirigidos por D.  
JOSE MANUEL PEREZ MORALES, contra la Resolución del "Xurado Provincial de  
Montes Veciñais en Man Comùn" de 27 -6 -97, expdte. de calificación nº 329  
del monte Foral de Rego de Chan, del lugar de Cernande, parroquia de  
Tállara, Ayuntamiento de Lousame. Es parte como demandada el "XURADO  
PROVINCIAL DE MONTES VECIÑAIS EN MAN COMÙN" representado y dirigido por  
el Sr. LETRADO DE LA XUNTA DE GALICIA. La cuantía del recurso es  
indeterminada.

ANTECEDENTES DE HECHO

**PRIMERO:** Admitido a trámite el recurso contencioso  
administrativo presentado, se practicaron las diligencias oportunas y se  
mandó que por la parte recurrente se dedujera demanda, lo que realizó a  
medio de escrito en el que tras exponer los hechos y fundamentos de derecho  
pertinentes, suplica que se dicte sentencia estimando íntegramente el  
recurso interpuesto.

**SEGUNDO:** Conferido traslado de la demanda a la representación  
de la Administración demandada para contestación, se presentó escrito de  
oposición con los hechos y fundamentos de derecho que estimó procedentes y

se suplicó que se dictase sentencia desestimando el recurso.

**TERCERO:** Finalizado el trámite de conclusiones conferido a las partes, se declaró concluso el debate escrito y se señaló para votación y fallo el día veinticuatro de julio de 2002, previa práctica de prueba para mejor proveer.

**CUARTO:** En la sustanciación del presente recurso se han observado las prescripciones legales.

**VISTO:** Siendo Ponente el Ilmo. Sr. D. JOSÉ MARÍA ARROJO MARTÍNEZ.

#### FUNDAMENTOS DE DERECHO

**PRIMERO:** El presente recurso se dirige contra la Resolución del "Jurado Provincial de Montes Veciñais en Man Comùn" de 27 -6 -97, expdte. de calificación nº 329 del monte Foral de Rego de Chan, del lugar de Cernande, parroquia de Tàllara, Ayuntamiento de Lousame.

**SEGUNDO:** Para decidir el tema litigioso es preciso significar la sorprendente circunstancia de que por el Jurado Provincial se haya dictado la mencionada resolución sin contar con los elementos probatorios relativos a la reclamación de los vecinos del lugar de Pascual, cuando precisamente tales elementos habían sido considerados como necesarios durante la tramitación del expediente, a pesar de lo cual no fueron cumplimentados los requerimientos de informes recabados del Ayuntamiento de Lousame y del Servicio de Montes, y siendo por tanto inaceptable la conclusión alcanzada en la resolución impugnada sobre falta de acreditación cuando en principio esta última pudo deberse a la referida omisión. Con todo, y por evidentes razones de economía procesal cabe evitar un pronunciamiento de nulidad por motivos formales conectados a la preterición de la actividad probatoria exigible, y entrar a examinar el fondo de la cuestión a la vista de los datos aportados para mejor proveer.

**TERCERO:** El resultado de la prueba practicada para mejor proveer, conectada precisamente a los informes no emitidos en vía administrativa, es claro en el sentido de que en el ámbito físico afectado por este litigio -una franja de terreno de aproximadamente catorce mil metros cuadrados, sita en el paraje denominado "Campo Palleiro" o "Monte Rio" que figura indicada en el escrito obrante al folio 62 del expediente y sombreada a lápiz en la copia del plano obrante al folio 64 del expediente- se constata un aprovechamiento consuetudinario, tanto de los vecinos del lugar de Pascual, como de los vecinos del lugar de Cernande, según se indica expresamente en el informe del Jefe del distrito forestal IV- Barbanza, de la Consellería de Medio Ambiente, de 27 de diciembre de 2001, y según deriva de la información testifical practicada por el Ayuntamiento de Lousame entre vecinos de Cernande y de Pascual, aprovechamiento el mencionado relativo a leña, batume, pastoreo etc...; tal situación, de participación en el aprovechamiento por parte de los vecinos de Pascual, debió ser tenida en cuenta a la hora de dictar el acuerdo de clasificación, el cual debe ser anulado en el extremo que afecta al ámbito físico antes indicado ya que dicho acuerdo supone al efecto una inaceptable exclusión de los vecinos de Pascual que según lo expuesto venían participando del aprovechamiento consuetudinario descrito, estimación que sin embargo no puede exceder de una declaración de nulidad, no correspondiendo una declaración de clasificación no instada en debida forma en vía administrativa a los efectos de tramitación del expediente previo necesario para alcanzar tal declaración.

**CUARTO:** No apreciándose motivos para hacer una especial condena

ADMINISTRACIÓN  
DE JUSTICIA



ADMINISTRACIÓN  
DE JUSTIZIA



en costas (artículo 131 de la Ley Jurisdiccional de 1956 ).

**VISTOS:** Los artículos citados y demás disposiciones de general y pertinente aplicación.

**F A L L A M O S:** Que estimando en parte el recurso contencioso-administrativo interpuesto por Dña. JOSEFA ABUIN CASTRO, Dña. MANUELA TARELA ABUIN, Dña. MARIA SALADINA CREO CAMOIRA, D. JOSE RAMON ABUIN PIÑEIRO, Dña. MARIA DOLORES EIRAS BARREIRO, Dña. MARIA OTERO ABEIJON y Dña. JOSEFINA OTERO CHOUZA contra la Resolución del "Xurado Provincial de Montes Veciñais en Man Comùn" de 27 -6 -97, expdte. de calificación nº 329 del monte Foral de Rego de Chan, del lugar de Cernande, parroquia de Tàllara, Ayuntamiento de Lousame, debemos anular y anulamos el acto impugnado en el extremo relativo a la inclusión en la clasificación de la franja de terreno indicada en el Fundamento de Derecho Tercero de esta Sentencia; sin hacer imposición de las costas.

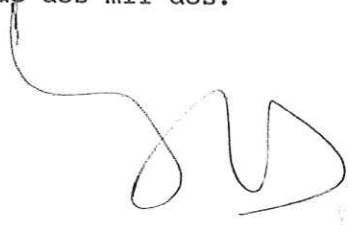
Esta sentencia no es susceptible del recurso ordinario de casación del artículo 86 de la L. J. C. A. de 1998.

Firme que sea la presente, devuélvase el expediente administrativo al Centro de su procedencia, junto con certificación y comunicación.

Así lo pronunciamos, mandamos y firmamos.

Siguen firmas.


La anterior sentencia ha sido leída y publicada el mismo día de su fecha y para que conste y su remisión al Centro de procedencia, a fin de que proceda a su efectivo cumplimiento, expido y firmo la presente. A Coruña, a treinta y uno de julio de dos mil dos.



ADMINISTRACIÓN  
DE JUSTICIA



ADMINISTRACIÓN  
DE XUSTIZA



ADMINISTRACIÓN DE JUSTICIA



ADMINISTRACIÓN DE XUSTIZA

TRIBUNAL SUPERIOR DE JUSTICIA DE GALICIA  
SALA DE LO CONTENCIOSO ADMINISTRATIVO  
SECCION SEGUNDA  
A CORUÑA

En virtud de lo ordenado en el recurso contencioso-administrativo número 02 /0006333 /19970 interpuesto por JOSEFA ABUIN CASTRO, MANUELA TARELA ABUIN, MARIA SALADINA CREO CAMOIRA, JOSE RAMON ABUIN PIÑEIRO, MARIA DOLORES EIRAS BARREIRO, MARIA OTERO ABEIJON y JOSEFINA OTERO CHOUZA, contra Resolución del "Xurado P. Montes Veciñais en Man Comùn" de 27 -6 -97, expt. de calificación n° 329 dl monte Foral de Rego de Chan, del lugar, sobre de Cernade, parroquia de Tàllara, Ayto. de Lousame; adjunto tengo el honor de remitir a V. testimonio literal de la sentencia recaída en el expresado recurso, y que ha sido declarada firme en el día de hoy, a fin de que se lleve a puro y debido efecto, adoptando las resoluciones que procedan y practique lo que exija el cumplimiento de las declaraciones contenidas en el fallo, y en el plazo de DIEZ DIAS indique el órgano responsable del cumplimiento de aquél.

Al propio tiempo le remito el expediente administrativo dimanante del referido recurso.

Le ruego acuse recibo y que al verificarlo consigne el número y año del recurso.

A Coruña, trece de diciembre de dos Mil dos  
La Secretaria

*[Handwritten signature]*

CONSELLERÍA DE AGRICULTURA, GANDERIA E MONTES. XURADO PROVINCIAL DE MONTES VECIÑAIS EN MAN COMUN. Edificio Administrativo de Servicios Múltiples-Moneiros. A Coruña

# DESLINDE TOTAL DEL MONTE BARBANZA DE TALLARA

Nº 173 DEL CATALOGO DE U.P.

PARROQUIA DE TALLARA

AYUNTAMIENTO de LOUSAME

ESCALA 1:5000

SUPERFICIE TOTAL	306,68 Hts.
" ENCLAVADOS	3,20 "
" PUBLICA	303,28 "

