

Exp: 15/99

ID: 1103



**CONSELLERIA DE MEDIO AMBIENTE**

DELEGACION PROVINCIAL

**Servicio de Montes e Industrias Forestais**

**LUGO** - Ronda Muralla, 70 - 1.ª planta

**CARPETA DEL MONTE: "COSTA DA TORRE"**

**COMUNIDAD PROPIETARIA: COMUNIDAD DE FREÁN**

**TERMINO MUNICIPAL: O SAVIÑO**

**Año**

**1999**



XURADO PROVINCIAL DE MONTES VECIÑAIS EN MAN COMÚN.

Expediente nº: 15/1999.

R E S O L U C I Ó N

PRESIDENTE:

Luis González Vázquez.

VOCAIS:

Don Manuel Martínez Garrido.

Don José Antonio Illán Torrón.

Don Manuel Veiga Franco.

Don Emilio Sánchez Coto.

SECRETARIO:

Don Luis Quiroga Arnal.

Na cidade de Lugo, a vintenove de marzo do dous mil, o Xurado Provincial de Montes Veciñais en Man Común, constituído polas persoas que á marxe se relacionan, reunido na Sala de Xuntas da Delegación Provincial da Consellería de Medio Ambiente, adoptou a seguinte

RESOLUCIÓN:

Visto no día da data o expediente número 15/1999 para a posible clasificación como veciñal en man común do monte "COSTA DA TORRE", no concello do SAVIÑAO, iniciado por acordo do Xurado coa data do 15 de xuño de 1999, sendo vocal instructor do mesmo DON MANUEL MARTÍNEZ GARRIDO, e resultando os seguintes:

ANTECEDENTES DE FEITO

**PRIMEIRO:** Aceptado o cargo polo vocal instructor (coa data do 2 de agosto de 1999), iniciouse o expediente número 15/1999 (por instancia de DON ANTONIO DÍAZ VALCÁRCEL e dous veciños máis da parroquia de FREÁN, concello do SAVIÑAO), poñendo como encabezamento do mesmo a certificación da ACTA da sesión do Xurado, na que se acorda a iniciación do expediente e o nomeamento do vocal instructor.

**SEGUNDO:** Coa data do 10 de agosto de 1999, recabouse do Servicio de Montes e Industrias Forestais na Delegación Provincial da Consellería de Medio Ambiente, certificación relativa a se o monte de referencia figura incluído ou non no catálogo dos de Utilidade Pública da provincia de LUGO.

nos lugares de costume e nos asentamentos dos lugares e parroquia ós que pertence o citado monte.

**NOVENO:** Coa data do 22 de outubro de 1999 (rexistro de saída número 140.172, do mesmo día, mes e ano), comunicóuselle ó solicitante da clasificación **DON MANUEL GONZÁLEZ FERNÁNDEZ**, con domicilio na parroquia de **FREÁN**, concello do **SAVIÑAO**, a iniciación do expediente.

**DÉCIMO:** Coa data do 22 de outubro de 1999 (rexistro de saída número 140.173, do mesmo día, mes e ano), comunicóuselle ó solicitante da clasificación **DON JUAN MANUEL LÓPEZ BELTRÁN**, con domicilio na parroquia de **FREÁN**, concello do **SAVIÑAO**, a iniciación do expediente.

**DÉCIMO PRIMEIRO:** Coa data do 22 de outubro de 1999 (rexistro de saída número 140.175, do mesmo día, mes e ano), comunicóuselle ó solicitante da clasificación **DON ANTONIO DÍAZ VALCÁRCCEL**, con domicilio na parroquia de **FREÁN**, concello do **SAVIÑAO**, a iniciación do expediente.

**DÉCIMO SEGUNDO:** Coa data do 22 de outubro de 1999 (rexistro de saída número 140.218, do mesmo día, mes e ano), remitiuse **EDICTO** para a súa publicación no **D.O.G.**, poñendo en coñecemento de tódolos interesados a iniciación do expediente, co fin de que puideran comparecer e intervir nel, na defensa dos seus dereitos e intereses.

**DÉCIMO TERCEIRO:** Coa data do 20 de novembro de 1999, recibíuse comunicación do Rexistro da Propiedade de **MONFORTE DE LEMOS**, na que se fai constar a **ANOTACIÓN PREVENTIVA** feita polo mesmo (Letra A, predio 13.353, folio 104, libro 129, concello do **SAVIÑAO**, tomo 720 do arquivo).

**DÉCIMO CUARTO:** Coa data do 22 de novembro de 1999, aparece publicado o **EDICTO** no **D.O.G.** número 225, páxinas 13.711 e 13.712, polo que se pon en coñecemento público a iniciación do expediente de clasificación do monte "**COSTA DA TORRE**".

**DÉCIMO QUINTO:** Coa data do 30 de novembro de 1999, recibíuse **DILIXENCIA** do concello do **SAVIÑAO**, na que se fai constar que o **EDICTO** estivo exposto no taboleiro de anuncios dese concello, desde o día 26 de outubro ata o día da data.

Superficie: 14 ha.  
Concello: O Saviñao.

Estremas:

Norte: camiño veciñal e predios particulares da Casa de Neira. Leste: predios particulares e monte comunal da parroquia de Marrube. Sur: predios particulares da parroquia de Freán. Oeste: predios particulares da parroquia de Freán.



*[Handwritten signatures and scribbles over the seal and to the right]*

### **Situación, Orientación, Pendiente y Accesos**

El monte denominado "COSTA DA TORRE", se encuentra situado, en la cuenca del río Miño. Dicho monte está en la parroquia de Freán perteneciente al Término Municipal de O Saviñao.

Esta integrado por una sola parcela que sigue una orientación general noroeste.

Sus cotas están comprendidas entre la máxima de 650 metros de altitud, y la mínima de 550 metros de altitud.

Los accesos son buenos, ya que para llegar al monte tenemos la carretera comarcal Escairón - Chantada, la carretera local a Freán - Diamondi y una red importante de caminos comunales que cruzan el monte.

### **Superficies**

La Parcela objeto de esta Carpeta Ficha tiene una superficie de 14 has.

### **Límites y Perímetros**

**N:** Camino vecinal y fincas particulares de Casa de Neira.

**E:** Fincas particulares y monte comunal de la Parroquia de Marube.


**S:** Fincas particulares de la Parroquia de Frean.

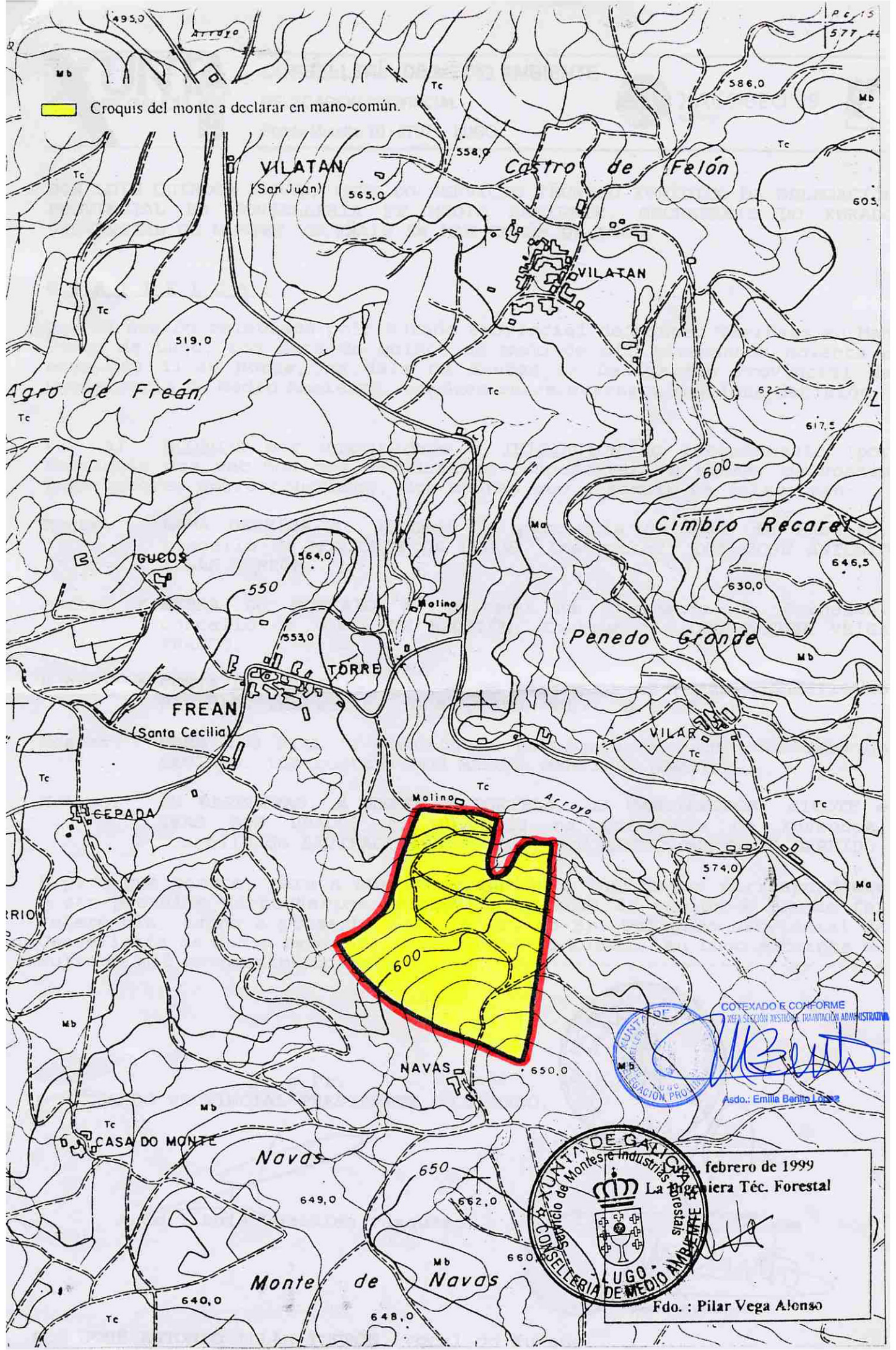
**O:** Fincas particulares de la Parroquia de Frean.


### **Estado Forestal, Aprovechamientos**

Este monte, como la generalidad de los de esta clase del término municipal de SAVIÑAO, ha estado relativamente raso, cubierto con abundante matorral, en el que destacan: tojo (*Ulex europea*), xestas (*Cytisus sp.*), y brezos (*Ericas sp.*).

El aprovechamiento más generalizado de estos montes fue siempre el pastoreo, el desbroce para cama de ganado, aprovechamiento que sigue en la

 Croquis del monte a declarar en mano-común.



COTEJADO E CONFORME  
KEIA SECCIÓN RESTIÇÃO TRANSAÇÃO ADMINISTRATIVA  
  
Asdo.: Emilia Benito López



febrero de 1999  
La Brigada Téc. Forestal

Fdo. : Pilar Vega Alonso