



**CONSELLERIA DE AGRICULTURA, GANDERIA E MONTES**  
**DELEGACION PROVINCIAL**  
**Servicio de Montes e Industrias Forestais**  
**LUGO**

- Exp: 64/92

ID: 585

Nº 50.000 / 156  
Nº Monte: 24

CARPETA DEL MONTE: "DE LAIOSA"  
COMUNIDAD PROPIETARIA: Vecinos de la Parroquia de Laiosa  
TERMINO MUNICIPAL: Incio  
SUPERFICIE: 37 Ha.

**Año 1.992**

Expediente de Clasificación: 024-64/1992.

Nome do monte: " LAIOSA ",  
lugar: LAIOSA.  
Parroquia: LAIOSA.  
Concello: O INCIO.

### RESOLUCIÓN

#### PRESIDENTE:

D. José Ramón Molinero Se-  
novilla.

#### VICEPRESIDENTE:

D. Eduardo Prada Guzmán.

#### VOCAIS:

D. Manuel Martínez Garrido.  
D. Emilio Sánchez Coto.  
D. Manuel Veiga Franco.

#### SECRETARIO:

D. Nilo Fernández Ortíz.

Na cidade de Lugo, a vintetrés de outubro de mil novecentos noventa e cinco, o Xurado Provin-  
cial de Clasificación de Montes Veciñais en Man Com-  
mún, constituído polas persoas que ó marxe se rela-  
cionan, reunido na Sala de Xuntas da Delegación Pro-  
vincial da Consellería de Agricultura, Gandería e --  
Montes, adopta a seguinte RESOLUCIÓN:

Visto no día da data o expediente número 024-64/92, para a clasificación como veciñal en man común do --  
monte de " LAIOSA " -----,  
concello de O INCIO, iniciado por acordo do/  
Xurado coa data do nove de xullo de mil novecentos noventa e dous  
----, sendo instructor do mesmo D. MANUEL MARTÍNEZ GARRIDO, resultan os/  
seguintes:

### ANTECEDENTES DE FEITO

PRIMEIRO: Foron incorporadas ó expediente as seguintes certificacións:

1.- Certificación do Servizo de Montes e Industrias Forestais da Delegación Pro-  
vincial da Consellería de Agricultura, Gandería e Montes, relativa a que o monte/  
de " LAIOSA " -----, non figura incluído no/  
Catálogo de Utilidade Pública da provincia de Lugo.

2.- Certificación do concello de O Incio, na que fai constar que no Inventario -  
do Bens Municipais figuran inscritos os seguintes montes: " CARRASCAL ", finca --  
destinada a monte e campo de fútbol, de unhas 70 áreas, " TESO DOS MOURELOS ", --  
finca destinada a monte raso, de uns 30 ferrados; " BOUZALLOS DA VEIGA ", destina-  
da a monte raso, de uns 70 ferrados; " O CHAO ", destinada a monte raso, de uns -  
85 ferrados e " SIERRA DE LAXELES OU MOUREDOS ", destinada a monte raso, de uns --  
145 ferrados. Así mesmo fai constar que ditas fincas están inscritas no Rexistro/  
da Propiedade de Sarria e que non existe constancia de Consorcio suscrito coa Ad-  
ministración Forestal para a repoboación dos citados montes.

... // ...

3.- Certificación do concello de O INCIO, relativa a que o Edicto de información pública estivo exposta no taboleiro de anuncios e nos lugares de costume, durante o prazo de 15 días hábiles.

**SEGUNDO:** Coa data do 26 de outubro de 1.992, aparece inserto no Diario Oficial de Galicia número 208, páxina 8.391, a Resolución do Xurado pola que se anuncia a iniciación do expediente de clasificación.

**TERCEIRO:** O instructor do expediente na súa proposta considerou que o monte ven sendo aproveitado polos veciños do lugar de forma mancomunada e na súa condición/ de tales, constitúen polo tanto unha comunidade de tipo xermánico, e concluíndo - que o monte debe ser clasificado como veciñal en man común.

**CUARTO:** Durante a tramitación do expediente non se recibiu ningunha reclamación.

#### FUNDAMENTOS DE DEREITO

1º.- O Xurado Provincial de Clasificación de Montes Veciñais en Man Común ten -- competencia e xurisdicción para coñecer o expediente, séndolle atribuída pola Lei de Galicia 13/1989, do 10 de outubro, de Montes Veciñais en Man Común.

2º.- O artigo 1 da citada Lei, delimita concretamente os requisitos que debe reunir un monte para ser declarado como veciñal en man común, establecendo que son - aqueles que pertencen a agrupacións veciñais na súa calidade de tales e non como/ entidades administrativas e se veñan aproveitando a cotío en réxime de comunidade sin asignación de cotas polos veciños.

O monte de " LAIOSA " reúne as condicións requeridas pola Lei, sendo os seus aproveitamentos de carácter comunal sin existencia de cotas.

Vistos os antecedentes de feito e os fundamentos de dereito, o Xurado Provincial/ de Clasificación de Montes Veciñais en Man Común, resolve:


CLASIFICAR como veciñal en man común o monte das seguintes características:

... // ...

... // ...

NOME: " LAIOSA ".  
SUPERFICIE: 37 hectáreas.  
PERTENZA: Veciños da parroquia de Laiosa.  
PARROQUIA: Laiosa.  
CONCELLO: O INCIO.

Lindeiros, descripción do perímetro e plano: tómanse en consideración e incorpó--  
ranse a esta Resolución os que como tales figuran nos apartados 2.3, 2.4 e 6, do/  
expediente de investigación previa incorporado ó expediente de clasificación.



The image shows several handwritten signatures and a circular stamp. On the left, there are two distinct signatures. In the center, there is a large, stylized signature that appears to be 'Laiosa'. To the right of this signature is a circular stamp with the text 'JURADO PROVINCIAL DE MONTES Y VEJINALES EN MANO COMUN LUGO' around the perimeter and a coat of arms in the center. Below the stamp, there is another signature that looks like a crossed-out 'X'.

### 1.1.2.- Primera partición de los montes.

A raíz de las leyes desamortizadoras, algunos de estos montes fueron repartidos entre los vecinos, siquiera parcialmente, en las zonas de mayor calidad, menos escabrosas, más bajas o más próximas a los pueblos.

Tales particiones tuvieron carácter amistoso y se hicieron, por lo general, basadas en el "prorratio" de las rentas del foro o en las cuotas de participación de cada vecino en los gastos de redención de foros o de pleitos sobre el mismo, o en la compra de recuperación del monte al ser vendido por el Estado.

En ocasiones, estas particiones de los monte fueron un tanto ficticias y no se llegaron a materializar sobre el terreno que siguió indiviso y sujeto a aprovechamiento comunitario.

### 1.2.- Documentación.

El mejor título que la comunidad vecinal tiene sobre este monte es la posesión del mismo, pública y pacíficamente, desde tiempo inmemorial, en concepto de dueño, y en régimen de comunidad germánica, interrumpida temporalmente por las ocupaciones realizadas por los vecinos con fines agrícolas, las cuales, pasado un tiempo y debido a la baja calidad del terreno, eran abandonadas retornando de nuevo a la masa comunal.

### 1.3.- Situación de hecho.

La comunidad de vecinos, tal como se especifica en 1.2., está en la posesión del monte desde tiempo inmemorial, de forma pública, pacífica, en concepto de dueño.

Los aprovechamientos son pastoreo, recolección de leñas y esquilmos y de cereal.

### 1.4.- Actitud de la comunidad propietaria.

Estos montes, aunque parcelados en algunas zonas, presentan una zona indivisa y sujeta a aprovechamientos mancomunables entre vecinos que es considerada por la comunidad propietaria como vecinal en mano común.

## 2.- ESTADO FISICO

### 2.1.- Situación. Orientación. Pendientes. Altitud. Accesos.

El paraje denominado "Mourellos e Maxelas" se encuentra dividido en dos parcelas. Se encuentra al N.O. de la parroquia, limitando con el Término Municipal de Bóveda y con la parroquia de Vilasouto. Tiene una orientación variable y pendientes suaves. Las cotas extremas son de 490 y 470 m. Se accede a él desde la carretera Incio-Bóveda, con la que limita.

El paraje denominado "Carrascal" está en los alrededores del núcleo poblacional de Laiosa. Es prácticamente llano y tiene una altitud de 489 m. Se encuentra próximo a la carretera Incio-Bóveda.

"Teso do Padornelo" se encuentra al S.E. de la parroquia de Laiosa, cercano al límite con Puebla de Brollón. Con una orientación predominante N.O., presenta pendientes suaves. Las cotas extremas son de 480 y 465 m. Se accede a él por caminos de servicio.

"Teso de Xestelo" limita con la carretera que une Laiosa con Canedo. Con pendientes y orientación variable, tiene una altitud media de 435 m.

"Bouzallos da Veiga" se encuentra al S.O. de la parroquia de Laiosa, en el límite con el Término Municipal de Bóveda. El terreno es prácticamente llano con una orientación predominante S.E. Las cotas extremas son 395 y 380 m. Se accede a él por caminos de servicio.

El paraje "Chao" se encuentra al O. de la parroquia de Laiosa, limitando con el Término Municipal de Bóveda. Presenta pendientes moderadas y orientación variable. Cotas extremas de 466 y 434 m. Está atravesado por la carretera Incio-Bóveda.

## 2.2.- Superficie.

37 Has.

## 2.3.- Límites.

Los límites más destacados, según parajes son:

"Mourelas e Maxelas":

Parcela I

N: Parroquia de Vilasouto.  
E: Propiedades particulares.  
S: Propiedades particulares.  
O: Término Municipal de Bóveda.

Parcela II

N: Propiedades particulares.  
E: Propiedades particulares.  
S: Carretera Incio-Bóveda y camino de servicio.  
O: Camino de servicio.

"Carrascal":

N: Propiedades particulares.  
E: Propiedades particulares.  
S: Propiedades particulares.  
O: Propiedades particulares.

"Teso de Padornelo":

N: Propiedades particulares.  
E: Propiedades particulares.  
S: Propiedades particulares.  
O: Propiedades particulares.

"Teso de Xestelo":

N: Propiedades particulares.  
E: Propiedades particulares.  
S: Carretera de Laiosa a Canedo.  
O: Propiedades particulares.

"Bouzallos da Veiga":

N: Camino de servicio.  
E: Propiedades particulares.  
S: Propiedades particulares  
y Término Municipal de Bóveda.  
O: Término Municipal de Bóveda  
y camino de servicio.

"Chao":

N: Término Municipal de Bóveda  
y propiedades particulares.  
E: Propiedades particulares.  
S: Propiedades particulares.  
O: Término Municipal de Bóveda.

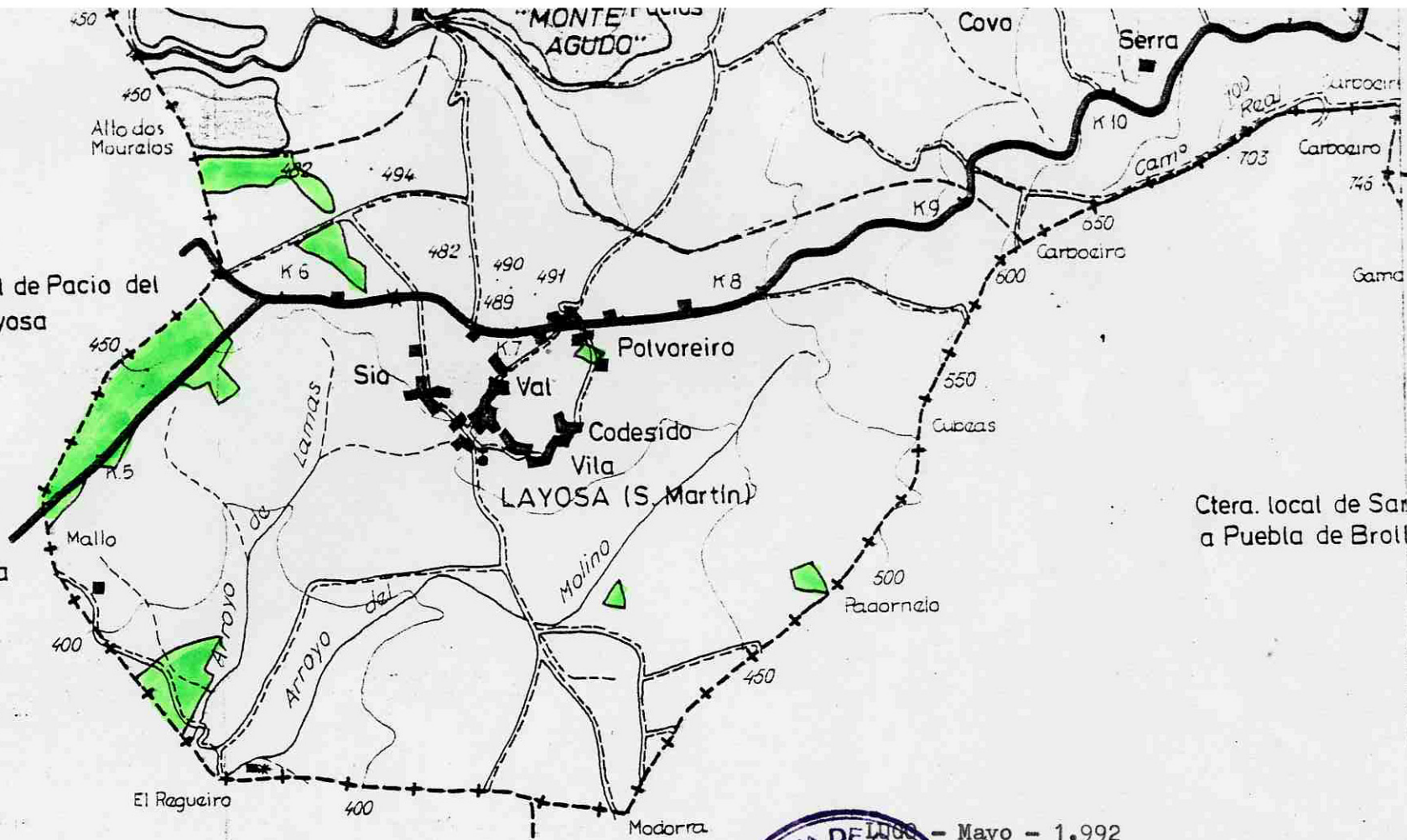
2.4.- Descripción del perímetro.

"Mourelas e Naxelas"

Parcela I

Partiendo del Alto dos Mourelas y en dirección Este, limita con la parroquia de Vilasouto; después y mediante paredes va separándose de las propiedades particulares hasta llegar al límite con el término municipal de Bóveda con el que limita por el O. y en dirección Norte se llega al punto de partida.

Bóveda




Ctra. local de Bóveda a la Feria de Incio

Ctra. local de Pacio del Rio a Layosa

Ctra. local de Sar... a Puebla de Broll...

N.



Lugo - Mayo - 1.992  
INGENIERO DE MONTES,

Miguel Angel Cela González,

Térmi...

Lucía Belver Quiroga, secretaria do Xurado Provincial de Montes Veciñais en Man Común de Lugo,

CERTIFICO:

Que na sesión celebrada polo xurado provincial o día **11.3.2024**, figura o seguinte acordo:

MVMC **Laiosa** (exp. 64/92), pertencente aos veciños da parroquia de Laiosa, no concello do **Incio**.

O 20.9.2022 tivo entrada unha solicitude da comunidade de Laiosa para que se proceda á revisión do esbozo do seu monte veciñal conforme á proposta que achegan. Tras serlles requirido, o 19.12.2023 a solicitude foi emendada.

O 21.12.2023, o Servizo de Montes elaborou unha proposta co novo esbozo (**2022\_83**), na que se recolle que a superficie do monte **Laiosa** pasa a ser de **32,10 hectáreas**.

Examinada a devandita proposta, o xurado, por unanimidade, ACORDA aceptala e proceder á incorporación do novo esbozo ao expediente.

Para que conste, expido este certificado co visto e praxe da presidenta do xurado.

Lugo, data da sinatura electrónica

A secretaria do xurado  
Lucía Belver Quiroga

Visto e praxe  
A presidenta do xurado  
M<sup>a</sup> Olga Iglesias Fontal



Asinado por: GONZALEZ FERNANDEZ, MANUEL  
Cargo: Xefe Servizo  
Data e hora: 22/12/2023 09:32:43

Asinado por: MEILÁN BELLÓN, MARIA JOSÉ  
Cargo: Xefa da Unidade Técnica II  
Data e hora: 21/12/2023 23:47:18

CVE: yow5zDVoJC9  
Verificador: https://sede.xunta.gal/cve



CONSELLERÍA DO MEDIO RURAL  
Xefatura Territorial de Lugo  
Servizo de Montes

Plano de:  
**Revisión de esbozo do MVMC  
Laiosa (exp. 64/92)**  
*Carpeta 2022\_83*

Monte: MVMC Laiosa  
Pertenza: CMVMC Laiosa  
Concello: O Incio  
Sup. previa: 37,00 ha  
Sup. revisada: 32,10 ha

Escala: 1:12.000

PLANO 2: MONTE REVISADO

Visto e prace  
O xefe do Servizo de Montes

A xefa da Unidade Técnica II  
Lugo, 19 de decembro de 2023

Laiosa\_posterior

Coordenadas UTM\_29-Sist. Ref. ETRS89

Manuel González Fernández

Mª José Meilán Bellón

ETRS89 - UTM 29N

628000

628500

629000

629500

630000

630500