

ID: 817

PROVINCIA: LUGO	MUNICIPIO: LOS NOGALES
------------------------	-------------------------------

Nº 50:000 } 99
 } 129

- exp. 44/75

Nº Monte : 8

CARPETA-FICHA DEL MONTE:

"MONTE REDONDO, FONTE DO MARCO y PENA FORCADA"

COMUNIDAD PROPIETARIA

VECINDS DE LAMA DE VILA

CLAVE DEL MONTE

PROVINCIA	MUNICIPIO	COMUNIDAD PROPIETARIA	MONTE
LU	37	4.7	1

SUPERFICIE

HECTARFAS

126

LUGO

En la ciudad de Lugo, a 19 de enero de 1975, reunido el Jurado Provincial de Montes Vecinales en Mano Común, en la Sala de Juntas del Gobierno Civil, acordó la clasificación del monte "MONTE REDONDO, FONTE DO MARCO Y PENA FORCADA", como monte vecinal en mano común, a tenor de la siguiente resolución:

Visto en el día de la fecha el expediente de clasificación del monte "MONTE REDONDO", FONTE DO MARCO Y PENA FORCADA", expediente N° 44/75, del ayuntamiento de Nogales, promovido a instancia de la Administración Forestal, y

RESULTANDO.- Que con fecha 6 de marzo de 1975, el Jurado Provincial de Montes Vecinales en Mano Común, acordó la iniciación y tramitación del expediente 44/75, designando como instructor al Vocal D. Manuel Losada Campo, Registrador de la Propiedad de Becerreá.

RESULTANDO.- Que con fecha 21 de marzo de 1975, se dictó providencia, por la que se da comienzo al expediente de clasificación N° 44/75, poniendo por cabeza del mismo, copia del Acuerdo del Jurado Provincial y la documentación aportada.

RESULTANDO.- Que con fecha 21 de marzo de 1975, se dictó Providencia recabando del ayuntamiento de Nogales: a) Certificación del Registro de la Propiedad, relativa al monte "MONTE REDONDO, FONTE DO MARCO Y PENA FORCADA", de 126 hasas sito en la parroquia de San Andrés; b) Certificación del Inventario de Bienes Municipales, relativa al monte "MONTE REDONDO, FONTE DO MARCO Y PENA FORCADA"; c) Certificación del Acuerdo Municipal, relativo al consorcio con el patrimonio forestal, para la reposición del citado monte.

RESULTANDO.- Que con fecha 21 de marzo de 1975, se recabó de la Administración Forestal, I.C.O.M.A., certificación relativa a si el monte "MONTE REDONDO, FONTE DO MARCO Y PENA FORCADA", figura incluido dentro del Catálogo de Los Montes de Utilidad Pública.

RESULTANDO.- Que con fecha 21 de marzo se dictó providencia, acordando la publicación de edicto en el B.O. de la provincia y en el Tablón de Anuncios del Ayuntamiento de Nogales, poniendo en conocimiento de todos los interesados la incoación del presente expediente de clasificación, a fin de que pudieran comparecer e intervenir en él, en defensa de sus derechos e intereses, publicación que se llevó a efecto en el B.O. de la provincia N° 94, correspondiente al día 24 de abril de 1975, y en el Tablón de Anuncios del ayuntamiento de Nogales según certificación del Secretario del mismo, de 4 de julio de 1975.

RESULTANDO.- Que con fecha 19 de abril de 1975, se recibió certificación interesada del Instituto Nacional para la Conservación de la Naturaleza, I.C.O.M.A., en la que se hace constar que el monte "MONTE REDONDO, FONTE DO MARCO Y PENA FORCADA", no figura incluido dentro del Catálogo de Montes de Utilidad Pública.

RESULTANDO.- Que en la instrucción del expediente se han cumplido los trámites y formalidades que establece la Ley de Montes Vecinales en Mano Común, de 27 de julio de 1968 y su Reglamento de 26 de febrero de 1970, así como la Ley de Procedimiento Administrativo de 17 de julio de 1958.

Vistas las citadas Leyes y Reglamento, y disposiciones de pertinente aplicación

CONSIDERANDO.- Que el Jurado Provincial de Montes Vecinales en Mano Común, tiene competencia y jurisdicción para conocer del expediente, que fue promovido por la Administración Forestal, con capacidad y legitimación para ello, habiéndose formulado la iniciación y tramitación del expediente, en su lugar, forma y tiempo, todo ello a tenor de lo dispuesto en los artículos 10 y 11 de la Ley de 27 de julio de 1968 y 10 y 13 de su Reglamento.

CONSIDERANDO.- Que para determinar si un monte merece la calificación de vecinal en mano común, se hace preciso concretar si en el mismo concurren los requisitos reales que establece los artículos 10 y 11 de la Ley de Montes Vecinales en Mano Común y 12 de su Reglamento,

a saber: a) Que su pertenencia está atribuida a determinados vecinos, agrupados en aldeas, lugares o parroquias, en calidad de tales, en proindivisión, con independencia de su origen, en comunidad germánica o mano común; b) Que tal comunidad de vecinos, no esté constituida formalmente en entidad municipal.


CONSIDERANDO.- Que el monte "MONTE REDONDO, FONTE DO MARCO Y PENA FORCADA", está perfectamente identificado tanto por el Ayuntamiento de Nogales, como por la Administración Forestal, y en tal concepto fué consorciado, asimismo fué identificado por los vecinos de Lama de Vila, que comparecieron en el expediente de investigación unido, en el que se consideran con derecho a los aprovechamientos del citado monte, todos los vecinos.

CONSIDERANDO.- que cualquiera que hubiese sido la Proiedad del monte "MONTE REDONDO, FONTE DO MARCO Y PENA FORCADA" en tiempos remotos, los efectos de la prescripción extraordinaria, regulada por el artículo 1959 del Código Civil, legitiman la titularidad de los actuales aprovechadores.

Este Jurado Provincial de Montes Vecinales en Mano Común, en sesión del día de la fecha y a la vista de los antecedentes y consideraciones reseñadas, ha acordado:

1º.- Clasificar el monte "MONTE REDONDO, FONTE DO MARCO Y PENA FORCADA", como monte vecinal en mano común, perteneciente en régimen de copropiedad germánica a los vecinos del lugar de Lama de Vila, de la parroquia de San Andrés, del ayuntamiento de Nogales.

2º.- Que se remita certificación de la resolución firme de este Jurado al Registrador de la Propiedad, para la inscripción del monte "MONTE REDONDO" FONTE DO MARCO Y PENA FORCADA", a nombre de la comunidad titular del mismo, a tenor de lo dispuesto en el apartado a) del artículo 30 del Reglamento de Montes Vecinales en Mano Común.



Prov.º	Munic.º	Comunidad Prop.º	N.º monte
LU	37	4.7	1

CLAVE DEL MONTE

• 3.- ESTADO FISICO

Ref.º Índice

3.1 SITUACION. ALTITUD. ACCESOS.

Situado al N. de LAMA DE VILA, llega, en su parte orientar, a lindar con el termino de CERVANTES. Orográficamente está formado por la estribación sur del FEIXUEIRAS, y, en su parte oriental, por ~~el~~ cabezo de PENAS ALTAS.

Sus alturas varían de los 750 m, cerca de LAMA DE VILA, hasta los 979 m del FEIXUEIRAS. Las pendientes son relativamente suaves y uniformes

Sus accesos, mediocres, los constituyen rodeiras que parten de Lama de Vila, una de las cuales lo atraviesa en dirección a Cervantes.

3.2 SUPERFICIE.

126 Has., obtenidas por planimetrado sobre plano 1:25.000

3.3 LINDEROS.

N: Monte de VILLAVEJE

E: Término de CERVANTES.

S: Monte REDUNDO, de S. ANDRES y fincas particulares de LAMA DE VILA

Prov.*	Munic.*	Comunidad Prop.*	N. monte
LU	37	4.7	1

Ref. Índice

CLAVE DEL MONTE

3.3 O: Monte SEARAS D'AGUEIRA, de HERRERIAS.

3.4 DESCRIPCION DEL PERIMETRO.

Partiendo del punto mas occidental, el más alto de una lomba en el que nace el ARROYO DE CAN CELA, toma la dirección N.E. subiendo por CHAO DE EERREDO, CANCELIÑA y CHAO DE CANDA, hasta el vertice del I.G. (FEIXUEIRAS) a 979 m y PE NA FORCADA. Aquí toma la dirección E-SE hasta FONTE DO MARCO, pasando por CHAO DOS CASEROIS. Desde Fonte do Marco, ya en el limite con CER VANTES, sigue este limite en dirección E-SE has ta PENA DOS PENEDOS y MARCO SULLEIRO donde aban dona el limite de término para tomar la direc ción O-SO, hasta PENEDO REDONDO, y bajando por NOGUEIRA BOA, hasta las fincas particulares de VILAR y LAMA DE VILA, por cuya linea de cierros continúa en dirección general al O., dejando al sur el arroyo de S. ANDRES y a LAMA DE VILA, has ta llegar al limite con el Monte de HERRERIA, por el que sube hasta el punto inicial.

3.5 LIMITE CON FINCAS PARTICULARES.

Los límites de este monte con fincas particula res son solamente aproximados. Se ha llegado con ellos hasta donde había una duda razonable de

Prov. ^a	Munic. ^a	Comunidad Prop. ^a	N. ^o monte
LU	37	4.7	1

Ref. Índice

CLAVE DEL MONTE

...

3.5

que pueda ser propiedad vecinal.

Si llegase a merecer la calificación de vecinal en mano común sería necesario un deslinde parcial del mismo, al menos en la colindancia con las fincas particulares.



Lucía Belver Quiroga, secretaria do Xurado Provincial de Montes Veciñais en Man Común de Lugo,

CERTIFICO:

Que na sesión celebrada polo xurado provincial o día **13 de decembro de 2017**, figura o seguinte acordo:

Monte CHAO DA CANDA E PENA MACEDA - LOMBA E CHAO DA SEARA (expediente 43/75), pertencente aos veciños do lugar de VILAVEXE da parroquia de SANTO ANDRÉ, monte MONTE REDONDO, FONTE DO MARCO E PENA FORCADA (expediente 44/75), pertencente aos veciños do lugar de LAMA DE VILA da parroquia de SANTO ANDRÉ e monte MONTE REDONDO E SERRA DA ESCRITA (expediente 99/75), pertencente aos veciños dos lugares de CASTIÑEIRAS, FONTE DO CANDO E SANTO ANDRÉ E VILAR da parroquia de SANTO ANDRÉ, todos no termo municipal de AS NOGAIS, e clasificados como veciñais en man común por resolucións do Xurado Provincial con data 19 de xaneiro de 1976. Con data 7 de agosto de 2017, ten rexistro de entrada escrito de José Luis Alba García, Eliseo Regueiro García e Oscar Santín Souto, como presidentes das comunidades respectivas, achegando un acordo de deslindamento de avinza practicado entre estas comunidades, en canto ás liñas divisorias que separan os tres montes, aprobado mediante acto conciliatorio celebrado o 28 de abril de 2017, perante o Xulgado de Paz de As Nogais; xuntan acta do deslindamento, planos topográficos, acta de conciliación levantada no Xulgado e certificacións de aprobación por parte das comunidades implicadas. Dado traslado do devandito deslindamento ao Servizo de Montes, o 23 de outubro de 2017 emite un informe no que se especifican as modificacións de superficie que se producen como consecuencia da avinza (nº 56/17). O monte CHAO DA CANDA E PENA MACEDA - LOMBA E CHAO DA SEARA queda cunha superficie de 222 hectáreas, e o monte MONTE REDONDO, FONTE DO MARCO E PENA FORCADA cunha superficie de 126 hectáreas, como consecuencia da avinza entre Vilavexe e Lama da Vila, mentres que de acordo coa liña acordada entre Lama da Vila e Castiñeiras, Fonte do Cando e Santo André e Vilar, non é posible determinar a nova configuración xeométrica dos esbozos, xa que a liña definida non intersecta nos esbozos actuais, quedando os tres puntos interiores no actual esbozo de Castiñeiras, Fonte do Cando e Santo André e Vilar, polo que sería preciso unha definición perimetral dos esbozos, co resto de propietarios lindantes para reflectir a avinza e poder determinar as superficies resultantes. O monte MONTE REDONDO E SERRA DA ESCRITA, ten cunha superficie de 373 hectáreas facendo unha medición mais precisa mediante técnicas dixitais tomando en consideración o esbozo inicial de clasificación. Examinada a documentación presentada, o Xurado, por unanimidade, ACORDA aprobar o deslindamento por avinza practicado, e proceder ás oportunas modificacións nos expedientes respectivos.

Para que conste, expido este certificado co visto e praxe da xefa territorial da Consellería do Medio Rural, presidenta do xurado.





Plano de:
Deslinde por avanza entre os montes veciñais en man común de Viavexe (exp 43/75), de Lama da Vila (exp 44/75) e de Castiñeiras, Fonte do Cando e Santo André e Vilar (exp 99/75)

Monte: Chao da Canda e Pena Maceda
Pertencenza: Vila de Seara
Superficie previa: 226 ha
Superficie posterior: 222 ha
Concello: As Negrais

Monte: Monte Redondo, Fonte do Monte, Monte Redondo e Serra da Escrita
Pertencenza: Santo Vitor e Vilar
Superficie previa: 373 ha
Superficie posterior: 373 ha
Concello: As Negrais

- 43/75.
- 44/75.
- 99/75.

— Limite de termo municipal

3. SITUACIÓN POSTERIOR AO DESLINDE

Escala: 1:15.000

A enxeñeira técnica en topografía
Lugo, 23 de outubro de 2017

Sonia Villaverde Vieites



Lucía Belver Quiroga, secretaria do Xurado Provincial de Montes Veciñais en Man Común de Lugo,

CERTIFICO:

Que na sesión celebrada polo xurado provincial o día **2 de xuño de 2021**, figura o seguinte acordo:

Monte de Monte Redondo, Fonte do Marco e Pena Forcada (exp. 44/75), pertencente aos veciños de Lama da Vila, na parroquia de Santo André; e monte de Monte Redondo e Serra da Escrita (exp. 99/75), pertencente aos veciños de Castiñeiras, Fonte do Cando e Santo André e Vilar, da parroquia de Santo André, ambos montes no concello das Nogais.

O 14.12.2020 foi presentada unha solicitude, asinada polo presidente da comunidade de Lama da Vila, para a aprobación do deslindamento levado a cabo por avinza entre as ditas comunidades, en canto a liña divisoria que separa os seus montes. Aporta acta de deslindamento, planos topográficos, acta de conciliación ante o Xulgado de Paz das Nogais e certificacións de aprobación por parte das comunidades implicadas.

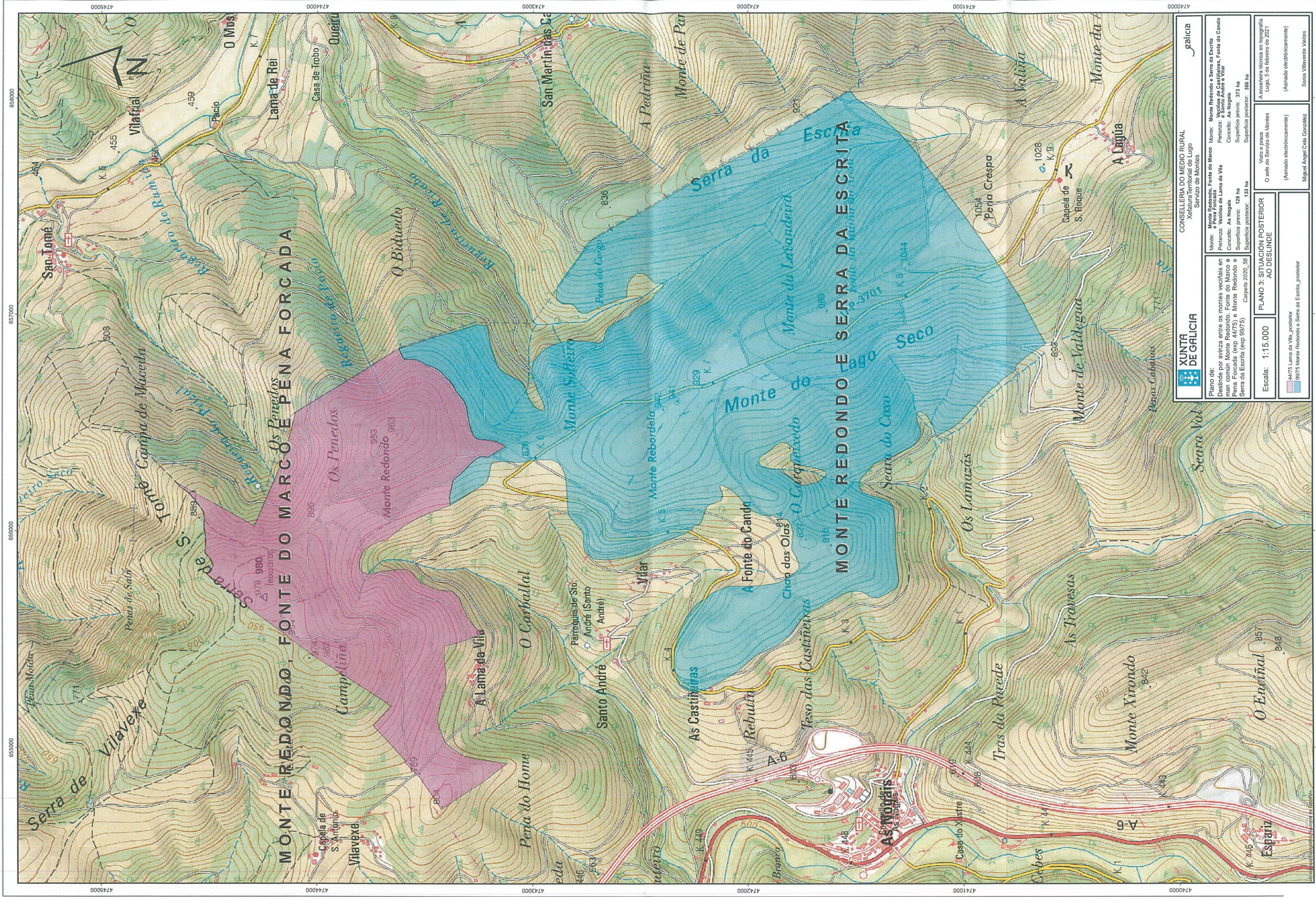
O 9.2.2021 o Servizo de Montes emite un informe (2020_58) no que se especifican as modificacións que se producen como consecuencia do deslindamento acordado. O MVMC de Monte Redondo, Fonte do Marco e Pena Forcada pasa a ter 133 hectáreas; o MVMC Monte Redondo e Serra da Escrita de 366 hectáreas.

Examinada a documentación presentada, o xurado, por unanimidade, ACORDA aprobar o deslindamento practicado e proceder ás oportunas modificacións nos respectivos expedientes.

Para que conste, expido este certificado co visto e praxe da xefa territorial da Consellería do Medio Rural, presidenta do xurado.

L)





4745000 4744000 4743000 4742000 4741000 4740000

655000 657000 659000 661000 663000 665000

4745000 4744000 4743000 4742000 4741000 4740000

655000 657000 659000 661000 663000 665000

Asinado por: CELA GONZALEZ, MIGUEL ANGEL
 Cargo: Xefe do Servizo
 Data e hora: 17/03/2021 08:51:31
 Motivo: Visto e prace

Asinado por: VILLAVERDE VIEITES, SONIA
 Cargo: Enxeiteira técnica en topografía
 Data e hora: 09/02/2021 12:48:57

CVF: g8n0FIwcm9
 Verificación: <https://sede.xunta.gal/cve>



ETRS89-UTM 29N
 659000 661000 663000 665000

XUNTA DE GALICIA
CONSELLERÍA DO MEDIO RURAL
 Xefatura Territorial de Lugo
 Servizo de Montes

Plano de:
 Destilado por avinza entre os montes veciñais en man común Monte Redondo, Fonte do Marco e Pena Forcada (exp 44/75) e Monte Redondo e Serra da Escrita (exp 99/75)
 Carpeña 2020_56

Monte: Monte Redondo, Fonte do Marco
Perizencia: Veciños de Lama de Vila
Concello: As Nogais
Superficie previ: 128 ha
Superficie posterior: 133 ha

Monte: Monte Redondo e Serra da Escrita
Perizencia: Veciños de Castiñeiras, Fonte do Cando e Vilar
Concello: As Nogais
Superficie previ: 373 ha
Superficie posterior: 366 ha

Plano 3: SITUACIÓN POSTERIOR AO DESLINDE
 Visto e prace O xefe do Servizo de Montes
 Miguel Angel Cals González
 (Asinado electronicamente)

Plano 3: SITUACIÓN POSTERIOR AO DESLINDE
 Visto e prace O xefe do Servizo de Montes
 Miguel Angel Cals González
 (Asinado electronicamente)

SONIA VILLAVERDE VIEITES

Lucía Belver Quiroga, secretaria do Xurado Provincial de Montes Veciñais en Man Común de Lugo,

CERTIFICO:

Que na sesión celebrada polo xurado provincial o día **26.11.2025**, figura o seguinte acordo:

MVMC Monte Redondo, Fonte do Marco e Pena Forcada, pertencente aos veciños de Lama da Vila, no concello **das Nogais**. Expediente Nogais/44_75.

O 10.06.2025 tivo entrada unha solicitude da comunidade de Lama da Vila para que se proceda á revisión de esbozo do seu monte veciñal conforme a proposta que achegan. Dita proposta foi emendada con data 17.06.2025 ante a imposibilidade de xustificar a exclusión dunha parcela de titularidade do monte veciñal. Procedemento con número de expediente **2025_25RE**.

O día 03.07.2025, o Servizo de Montes elaborou unha proposta na que se recolle a definición do novo esbozo revisado. Nesta proposta exclúese do perímetro do monte veciñal a parcela catastral 27037A13700685, xa que é de titularidade particular, tal e como figura na documentación achegada do antigo catastro de rústica.

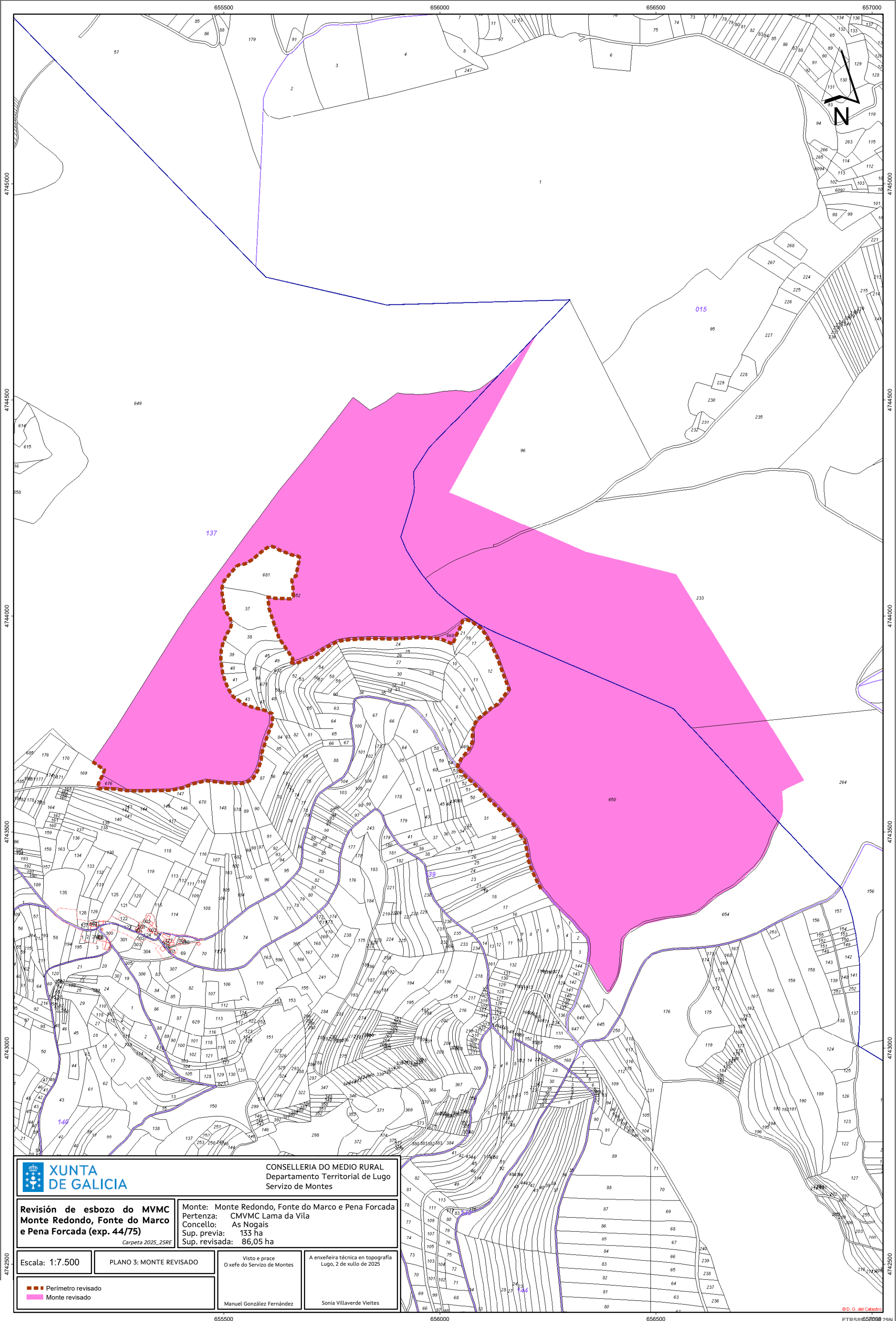
De acordo, coa cartografía resultante, a superficie do monte de **Monte Redondo, Fonte do Marco e Pena Forcada** pasa a ser de **86,05 hectáreas**.


Lugo, data da sinatura electrónica

A secretaria do xurado
Lucía Belver Quiroga

Visto e praxe
A presidenta do xurado
M^a Olga Iglesias Fontal





		CONSELLERÍA DO MEDIO RURAL Departamento Territorial de Lugo Servizo de Montes	
Revisión de esbozo do MVMC Monte Redondo, Fonte do Marco e Pena Forcada (exp. 44/75) <i>Carpeta 2025_25RE</i>		Monte: Monte Redondo, Fonte do Marco e Pena Forcada Pertenza: CMVMC Lama da Vila Concello: As Nogais Sup. previa: 133 ha Sup. revisada: 86,05 ha	
Escala: 1:7.500	PLANO 3: MONTE REVISADO	Visto e prace O xefe do Servizo de Montes Manuel González Fernández	A enxeñeira técnica en topografía Lugo, 2 de xullo de 2025 Sonia Villaverde Vieites
■■■■■ Perímetro revisado ■■■■■ Monte revisado			

As copias en papel deste documento teñen condición de copia e serán verificables a través deste código.
 CVE: wM3WwqENg01 Verificación: https://sede.xunta.gal/cve

