



CONSELLERÍA DE AGRICULTURA,
GANDERÍA E MONTES
DELEGACIÓN PROVINCIAL


XURADO PROV. DE MONTES VECIÑAIS EN MAN COMÚN

Rúa Progreso, 161 - Entrechán
OURENSE

Na sesión celebrada na data que se indica, adoptouse o seguinte

A C O R D O:

Na cidade de Ourense, a tres de outubro de mil novecentos noventa e seis.

 **VISTO** o expediente de clasificación do monte como veciñal en man común denominado " COSTA E CARREIRAS", a solicitude do alcalde-presidente do concello de Porqueira.

RESULTANDO que con data 18 de maio de 1987, tivo entrada na Delegación Provincial da Consellería de Agricultura, Gandería e Montes en Ourense, escrito dirixido ó Xurado Provincial de Montes Veciñais en Man Común asinado polo alcalde-presidente do concello de Porqueira, solicitando se declare o monte como veciñal en man común.

RESULTANDO que o Xurado Provincial en sesión celebrada o día 30 de xullo de 1987, acordou tomar en consideración o citado escrito e inicia - lo expediente de clasificación do monte <<COSTA E CARREIRAS>> designando instructores do mesmo a D. Manuel Bouzas Costa e D^a Elena Barca Ramos, quenes aceptaron tal



CONSELLERÍA DE AGRICULTURA,
GANDERÍA E MONTES
DELEGACIÓN PROVINCIAL

XURADO PROV. DE MONTES VECIÑAIS EN MAN COMÚN

Rúa Progreso, 161 - Entrechán
OURENSE

cargo, librándose mandamento para a anotación preventiva no Rexistro da Propiedade de Xinzo de Limia, e remitíndose comunicacións dirixidas ós veciños do pobo , ó Sr. Alcalde-Presidente do Concello de Porqueira e ós Xefes dos Servicios de Estructuras e Desenvolvemento Rural, e de Montes e Industriais Forestais, da Consellería de Agricultura, Gandería e Montes, publicándose Edictos no Boletín Oficial da Provincia (B.O.P. nº 292, do martes, 22 de decembro de 1987) e no taboleiro de anuncios do Concello de Porqueira, durante o prazo dun mes segundo consta en dilixencia extendida ó dorso do Edicto, polo Secretario do Concello, que durante o prazo sinalado en Edictos para que os interesados poideran comparecer ou intervir no mesmo, en defensa dos seus dereitos, non consta presentada nengunha alegación.



RESULTANDO que a anotación preventiva de iniciación do expediente, practicouse no Rexistro da Propiedade de como segue:

Tomo 531, Libro 44 de Porqueira, Folio 6, finca número 6.895, Anotación A.

RESULTANDO que na tramitación do expediente cumpríronse tódalas formalidades legais.



CONSELLERÍA DE AGRICULTURA,
GANDERÍA E MONTES
DELEGACIÓN PROVINCIAL

XURADO PROV. DE MONTES VECIÑAIS EN MAN COMÚN

Rúa Progreso, 161 - Entrechán
OURENSE

VISTOS, a Lei Galega 13/1989, do 10 de outubro, de montes veciñais en man común e o seu Regulamento de 4 de setembro de 1992, así como o establecido na Lei 30/92, do 26 de novembro, de réxime xurídico das administracións públicas e do procedemento administrativo común e demais normativa aplicable.

CONSIDERANDO que o Xurado Provincial de Clasificación de montes veciñais en man común, ten Xurisdicción e competencia para coñecer los expedientes de clasificación dos montes que teñan tal carácter a teor do establecido no artigo 9 da citada Lei.

CONSIDERANDO que o tipo de comunidade xermánica que institue a Lei de Montes Veciñais en man común ten como características esenciais as seguintes: 1) Que os condominios únense por vínculos persoais de vecindade agrupados en parroquias, aldeas, lugares, caseríos ou barrios non constituídos formalmente en Entidades municipais; 2) Que polo tanto o número de titulares é variable e indeterminado; 3) Que o patrimonio colectivo é utilizado e aproveitado polo veciño, en canto membro da agrupación veciñal, faltando a idea de cuota no sentido xurídico - romano; 4) Que o patrimonio e a participación é inalienable, imprescriptible e inembargable; e 5) Que a comunidade é indivisible, non podendo os comuneiros pedi-la "actio communi dividundo".





CONSELLERÍA DE AGRICULTURA,
GANDERÍA E MONTES
DELEGACIÓN PROVINCIAL

XURADO PROV. DE MONTES VECIÑAIS EN MAN COMÚN

Rúa Progreso, 161 - Entrechán
OURENSE

CONSIDERANDO que a superficie do monte obxecto deste expediente foi afectada por un procedemento de concentración parcelaria, declarada de utilidade pública e de urxente execución polo Decreto 67/1989, do 13 de abril (D.O.G. nº 92, do 15 de maio de 1989), polo que na presente resolución procede, clasificar as fincas de reemprazo que substitúen, formalmente xa que materialmente non houbo modificación que alterase significativamente o seu perímetro ó monte en cuestión.

CONSIDERANDO que segundo informacións e testemuños resulta que o monte citado é aproveitado e posuído en réxime de comunidade xermánica polos veciños de Reboreda, no Concello de Porqueira.

Os datos do citado monte son:

Concello: PORQUEIRA

- Denominación: COSTA E CARREIRA
- Comunidade propietaria: veciños de Reboreda.
- Superficie: 30 Has. aproximadamente.

O monte está integrado polas fincas de reemprazo núms. 1.307, 1.332, 1.335, 1.346, e 1.369 resultantes do acordo de concentración parcelaria da zona de Porqueira, aprobado en data un de xuño de mil novecentos noventa e catro (D.O.G. do 24 de





CONSELLERÍA DE AGRICULTURA,
GANDERÍA E MONTES
DELEGACIÓN PROVINCIAL

XURADO PROV. DE MONTES VECIÑAIS EN MAN COMÚN

Rúa Progreso, 161 - Entrechán
OURENSE

agosto de 1994), sendo as súas extremas as que figuran no propio acordo.

CONSIDERANDO que das informacións recollidas resulta que os veciños do pobo de Reboreda, están conformes coa clasificación do citado monte como veciñal en man común.

CONSIDERANDO que a teor do disposto na Lei de Montes Veciñais en Man Común, o expediente de clasificación iniciouse por Acordo do Xurado, a instancia do sr. alcalde-presidente do concello de Porqueira.

O XURADO PROVINCIAL DE CLASIFICACION DE MONTES VECIÑAIS EN MAN COMUN á vista dos antecedentes e fundamentos expostos e por unanimidade dos seus membros.



A C O R D A :

PRIMEIRO.- CLASIFICA-lo monte denominado " COSTA E CARREIRAS" de 30 Has. de superficie, aproximadamente, a favor dos veciños do pobo de Reboreda, no Concello de Porqueira, e coas extremas referenciadas no Considerando terceiro, como veciñal en man común, en réxime de comunidade xermánica.



CONSELLERÍA DE AGRICULTURA,
GANDERÍA E MONTES
DELEGACIÓN PROVINCIAL

XURADO PROV. DE MONTES VECIÑAIS EN MAN COMÚN

Rúa Progreso, 161 - Entrechán
OURENSE

SEGUNDO.- Que se proceda á exclusión do citado monte de calquera inventario, catálogo ou Rexistro público no que poidan figurar inscritos a favor da persoa ou entidade distinta á que agora se asigna a súa pertenza.

Notifíquese esta Resolución ó Sr. Alcalde - Presidente do Concello, ó representante da comunidade veciñal, ó Sr. Xefe do Servicio de Montes e Industrias Forestais, ós que se lles fará saber que contra esta resolución que esgota a vía administrativa poderase interpoñer recurso contencioso - administrativo, previa comunicación á que se refire o artigo 110. 3º da Lei 30/92, do 26 de novembro, de réxime xurídico das administracións públicas e do procedemento administrativo común, no prazo de DOUS MESES perante a Sala do contencioso-administrativo do Tribunal Superior de Xustiza de Galicia contados a partir do día seguinte ó da publicación da presente resolución no Diario Oficial de Galicia.



[Handwritten signatures and initials]



CONSELLERÍA DE AGRICULTURA, GANADERÍA E POLÍTICA AGROALIMENTARIA

Dirección Xeral de Desenvolvemento Rural

SERVICIO DE ESTRUCTURAS RURAIS
Rúa Florentino L. Cuevillas, Nº 4 - 6 (Baixo)
32003 OURENSE

REXISTRO XERAL DA XUNTA DE GALICIA	
CONSELLERÍA DE MEDIO AMBIENTE Delegación Provincial de OURENSE	
Data 28 SET. 2000	
N.º ENTRADA 13407	N.º SAIDA -

SAIDA

REXISTRO XERAL DA XUNTA DE GALICIA	
CONSELLERÍA DE AGRICULTURA, GANADERÍA E POLÍTICA AGROALIMENTARIA Delegación Provincial de OURENSE	
Data 25 SET. 2000	
N.º ENTRADA -	N.º SAIDA 10507

ARQUIVO Nº

DATA

Ourense, 21 de setembro de 2000.

A SUA REFERENCIA

A NOSA REFERENCIA
Estructuras Rurais.

ASUNTO

Comunicando a existencia zona de concentración parcelaria de PORQUEIRA II (Porqueira-Ourense).

DESTINATARIO

Sra. Secretaria do Xurado Provincial de Montes Veciñais en Man Común.

Rúa do Paseo, 18-5º

OURENSE

*consta en expdes 1/2/3/4/5/6/7/8/9/10/11
municipal en vº de Porqueira*

En defensa dos principios de competencia e coordinación que rexerán a actividade da administración e, ós efectos oportunos, comunicolle que se declarou de utilidade pública e urxente execución a concentración parcelaria da zona da que a continuación se relacionan os seus datos :

Zona : PORQUEIRA II

Concello: PORQUEIRA

Decreto : 159/1999, do 14 de maio (D.O.G. nº 104 do 2 de xuño).

Perímetro : Os terreos non concentrados das parroquias de S.Lorenzo, S.Juan de Paradela de Abeleda, San-Martín, Sta. María e Sabucedo.

Remita informe, no seu caso, a este Servicio, poñendo de manifesto se existen montes veciñais en man común clasificados.

O xefe do Servicio de Estructuras Rurais,

Asdo.: Francisco Martín Muñoz.-

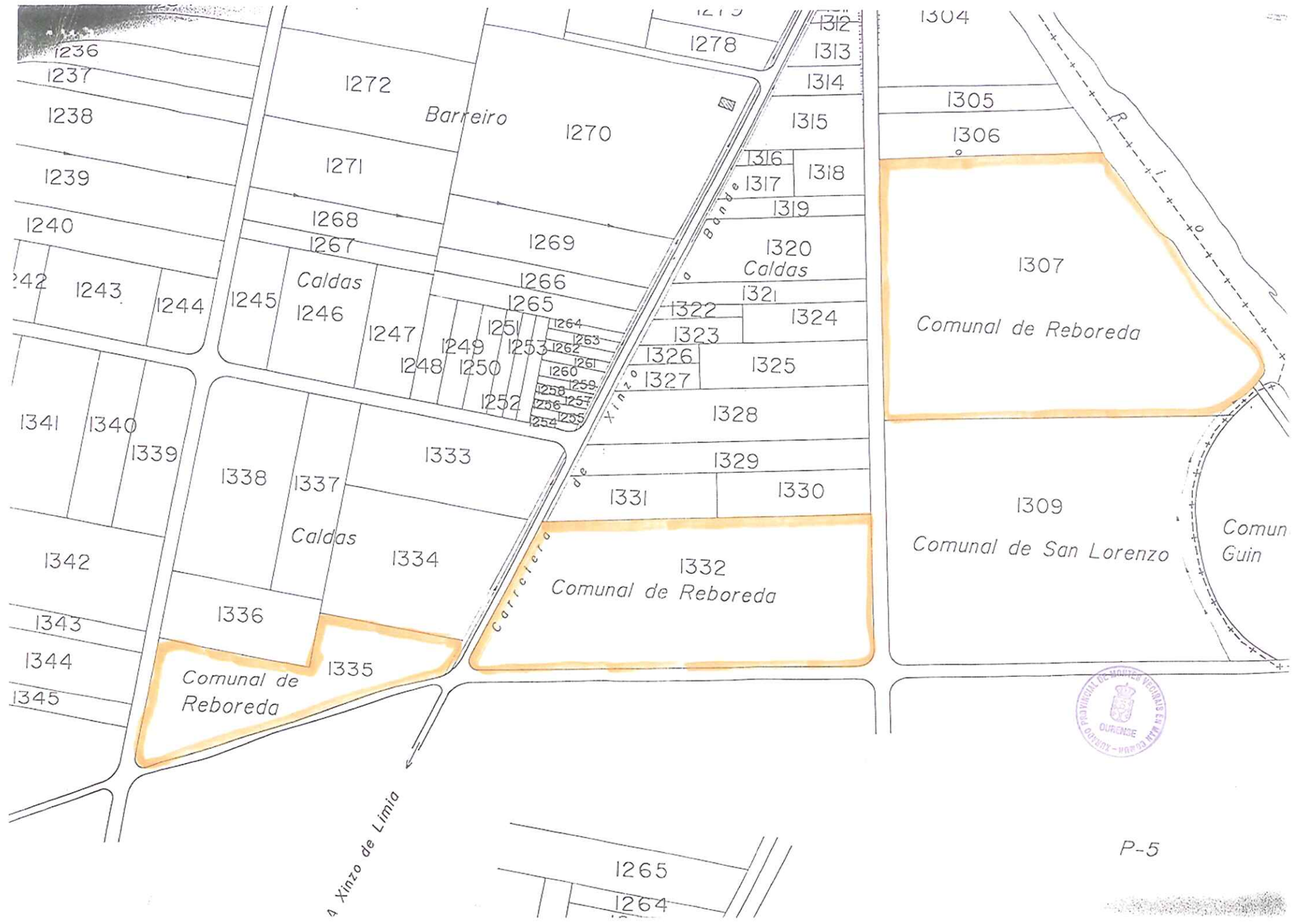


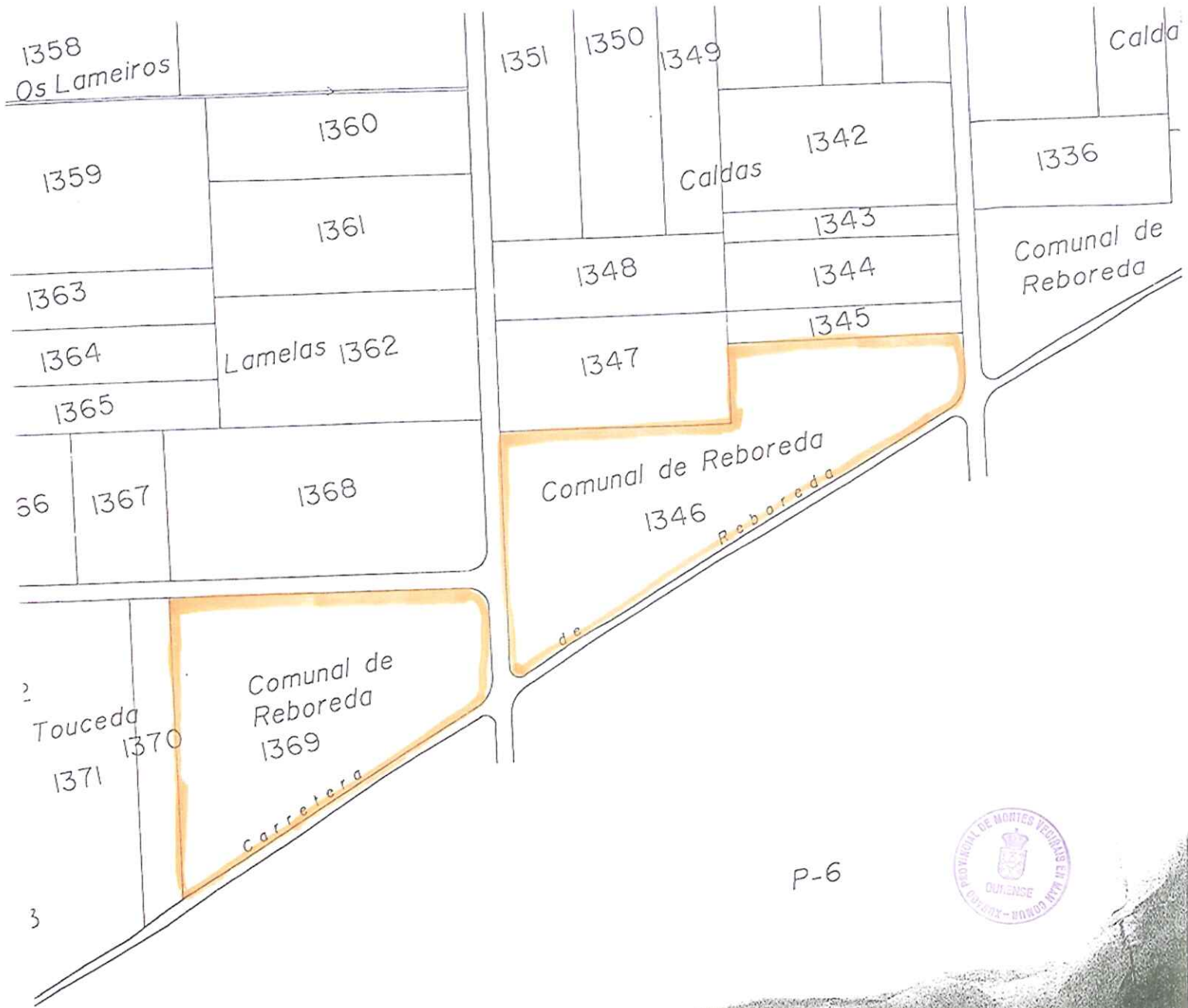
Conforme:

O delegado provincial,



Asdo.: Manuel Baltar Blanco.-





P-6

