



O Xurado Provincial de Clasificación de Montes Veciñais en Man Común de Ourense, en sesión que tivo lugar con data 29 de novembro de 2006 adoptou a seguinte

RESOLUCIÓN:

Visto o expediente de clasificación como veciñal e man común de monte denominado De Vilariño, tramitado a solicitude dos veciños do lugar de Vilariño, da parroquia de San Mamede da Canda, resultan os seguintes

FEITOS:

Primeiro.- Con data 15 de xullo de 2005 tivo entrada no rexistro da delegación provincial da consellería de Medio Ambiente escrito dirixido ao Xurado Provincial de Clasificación de Montes Veciñais en Man Común de veciños do lugar de Vilariño, parroquia de San Mamede da Canda, concello de Piñor, no que solicitan a clasificación como veciñal en man común do devandito monte a favor dos veciños do citado lugar.

Segundo.- Con data 11 de maio de 2006 o xurado provincial acorda iniciar o expediente de clasificación como veciñal en man común do referido monte, designando instructor e procedendo a realizar as comunicacións e publicacións ás que fan referencia os artigos 20, 21 e 23 do regulamento para a execución da Lei 13/1989, de 10 de outubro, de montes veciñais en man común, aprobado polo Decreto 260/1992, do 4 de setembro, abrindo un período de un mes para a práctica de alegacións.

Terceiro.- No prazo concedido para a práctica de alegacións non consta que se presentara ningunha.

Cuarto.- O monte obxecto de clasificación, de acordo coa documentación obrante no expediente, descríbese así:

Concello: Piñor.

Denominación do monte: "Monte de Vilariño", integrado por tres parcelas.

Comunidade veciñal solicitante: veciños do lugar de Vilariño, da parroquia de San Mamede da Canda, concello de Piñor

Superficie: 7,5 Has., en total, aproximadamente.

Parcela 1 "Vilariño".

Superficie: 5 Has, aproximadamente.

Lindeiros:

Norte: leiras nº 256, 257, 316 e 317 do polígono 17, plantadas de eucaliptos separadas do monte por unha gabia; leiras 248, 254, 255 e 350 do polígono 17, separadas do monte por unha gabia e muro de pedra.

Sur: leira 77, do polígono 3, de María Luz Mosquera Mosquera.

Leste: leiras 334, 340, 341, 342, 343, 344, 245, 346, 349, 347, 351 e 352, separadas do monte por unha gabia e muro.

Oeste: leiras 329, 330, 331, 332, 318 e 308 do polígono 17, separadas do monte por un muro de pedra; leira 13 do polígono 3, de M^a Asunción García Rodríguez, leira 14 de Visita Pereira Bernárdez, leira 15 de Nieves Pura García Freijedo; leira 16 de Camila Vázquez Rodríguez; parcela 18, de Aquilino Pérez Rodríguez; leira 19, de Isabel Pico Mosquera e leira 20 de Modesta Gil Fernández.

Parcela 2 "Piorno".

Superficie: 2 Has., aproximadamente.

Lindeiros:

Norte: río Mirela.

Sur: leira 377 do polígono 22, de Andrés Bernárdez Bernárdez; leira 378, de Manuel Bernárdez García; leiras 379 e 380 de Elena Marta Fernández; leira 381, de Hermitas e Josefa Figueiredo

Fernández; leira 383 de José Fernández Ledo; leira 384 de M^a Nieves Rodríguez González e outros, e leira 385 de Francisco Javier Pérez Fernández.

Leste: estrada N-525.

Oeste: camiño e leira de José Ramón Ordóñez.

Parcela 3 "As Penelas".

Superficie: 0,50 Has. Aproximadamente.

Lindeiros:

Norte: leira 133 de polígono 1, de Manuel Bernádez García; leira 134 de Os Barros (Cotelas) e leira 135 de Ricardo Gómez Fernández.

Sur: estrada OU-155

Leste: leira 168 do polígono 1, de Emilio Barrosa Cibeira e outros.

Oeste: camiño de servidume.

FUNDAMENTOS DE DEREITO:

Primeiro.- O Xurado Provincial de Clasificación de Montes Veciñais en Man Común é órgano competente para coñecer os expedientes de clasificación dos montes que teñan tal carácter, de acordo co establecido no artigo 9 da Lei 13/1989, do 10 de outubro, de montes veciñais en man común.

Segundo.- de conformidade co disposto no artigo 1 da devandita Lei "son montes veciñais en man común... os que, con independencia da súa orixe, as súas posibilidades productivas, o seu aproveitamento actual e a súa vocación agraria, pertencen a agrupacións veciñais na súa calidade de grupos sociais e non como entidades administrativas, e se veñan aproveitando consuetudinariamente en réxime de comunidade sen asignación de cuotas polos membros daquelas na súa condición de veciños".

Terceiro.- É reiterada doutrina da sala contencioso-administrativa do Tribunal Supremo que son dúas as notas características dos montes veciñais en man común: unha, o aproveitamento consuetudinario en man común, e outra, a atribución da titularidade dese aproveitamento ós veciños integrantes dun grupo social determinado, independentemente da súa cualificación ou non como entidade administrativa; correspondendo constatar o aproveitamento e atribuír a titularidade a favor do grupo social que o veña disfrutando ao Xurado Provincial de Clasificación.

Cuarto.- O carácter de monte veciñal en man común tense acreditado mediante as testemuñas dos veciños solicitantes e as actuacións realizadas polo servizo de Montes e Industrias Forestais, sen que durante a tramitación do procedemento se tivese producido reclamación ningunha de titularidade distinta.

En consecuencia co que antecede, vista a Lei 13/1989, do 10 de outubro, de montes veciñais en man común, o seu regulamento, aprobado polo Decreto 260/1992, do 4 de setembro, o Decreto 562/2005, do 1 de decembro, polo que se establece a estrutura orgánica da consellería do Medio Rural, e demais normativa legal e regulamentaria, o xurado provincial por unanimidade dos seus membros.

RESOLVE:

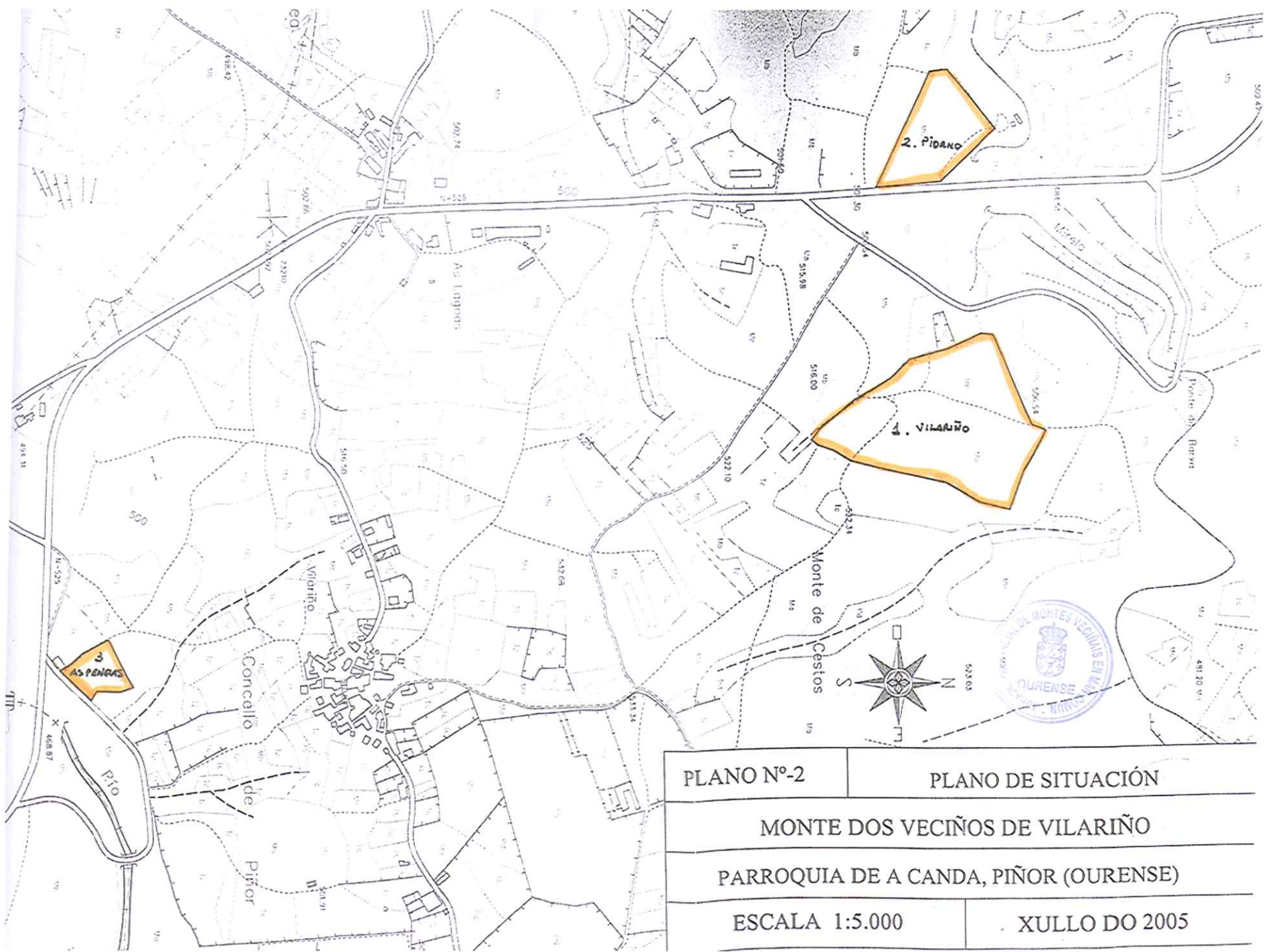
Primeiro: Clasificar como monte veciñal en man común a favor dos veciños do lugar de Vilariño no concello de Piñor, o monte De Vilariño coa descrición reflectida no feito cuarto.

Segundo: Que, en cumprimento do disposto no art. 28 do regulamento para a execución da Lei 13/1989 (citada) a presente resolución se notifique ós interesados no expediente e se publique no diario oficial de Galicia facendo constar que pode ser obxecto de recurso potestativo de reposición perante o Xurado Provincial de Clasificación de Montes Veciñais en Man Común de Ourense no prazo dun mes, ou ben interpoñer directamente recurso contencioso-administrativo perante o Xulgado do Contencioso Administrativo de Ourense, no prazo de dous meses contados desde o día seguinte ao desta notificación, de acordo co disposto no artigo 12 da Lei 13/1989 (citada), nos artigos 116 e 117 da Lei 30/1992, do 26 de novembro, de réxime xurídico das administracións públicas e do procedemento administrativo común, modificada pola Lei 4/199, do 13 de xaneiro, e nos artigos 8 e 46 da Lei 29/1998, do 13 de xullo, reguladora da xurisdicción contencioso-administrativo.

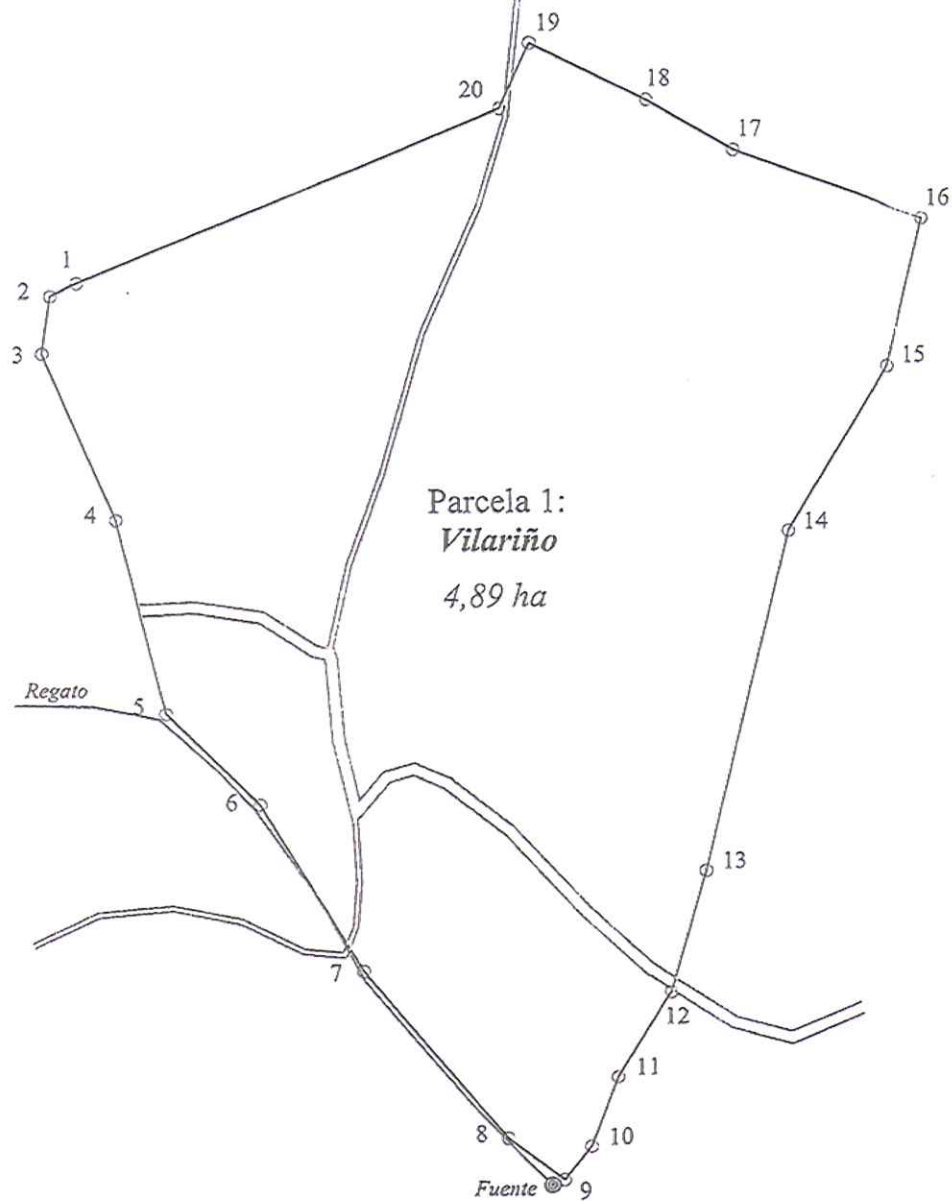


The image shows a handwritten signature in black ink over a circular official stamp. The stamp contains the text "XURADO PROVINCIAL DE CLASIFICACIÓN DE MONTES VECIÑAIS EN MAN COMÚN DE OURENSE" around the perimeter. The signature is a large, stylized cursive mark.

Pinor (3503)



PLANO Nº-2	PLANO DE SITUACIÓN
MONTE DOS VECIÑOS DE VILARIÑO	
PARROQUIA DE A CANDA, PIÑOR (OURENSE)	
ESCALA 1:5.000	XULLO DO 2005



LÍMITES DE LA PARCELA:

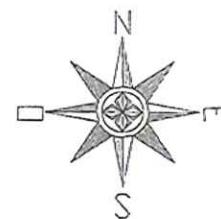
Del punto 5 al 2: Muro de piedra de 80 cm.

Del punto 2 al 20: Gavia

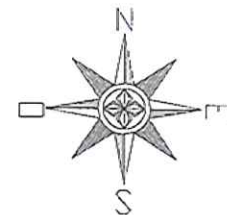
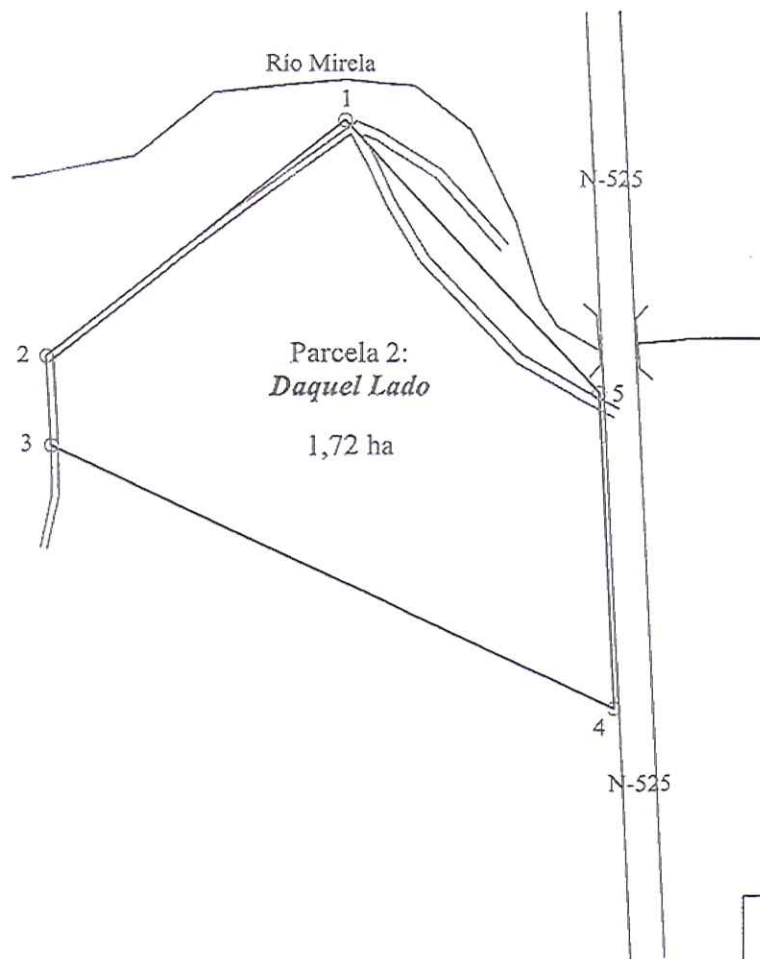
Del punto 20 al 19: Camino.

Del punto 19 al 9: Gavia y tras ella muro de piedra.

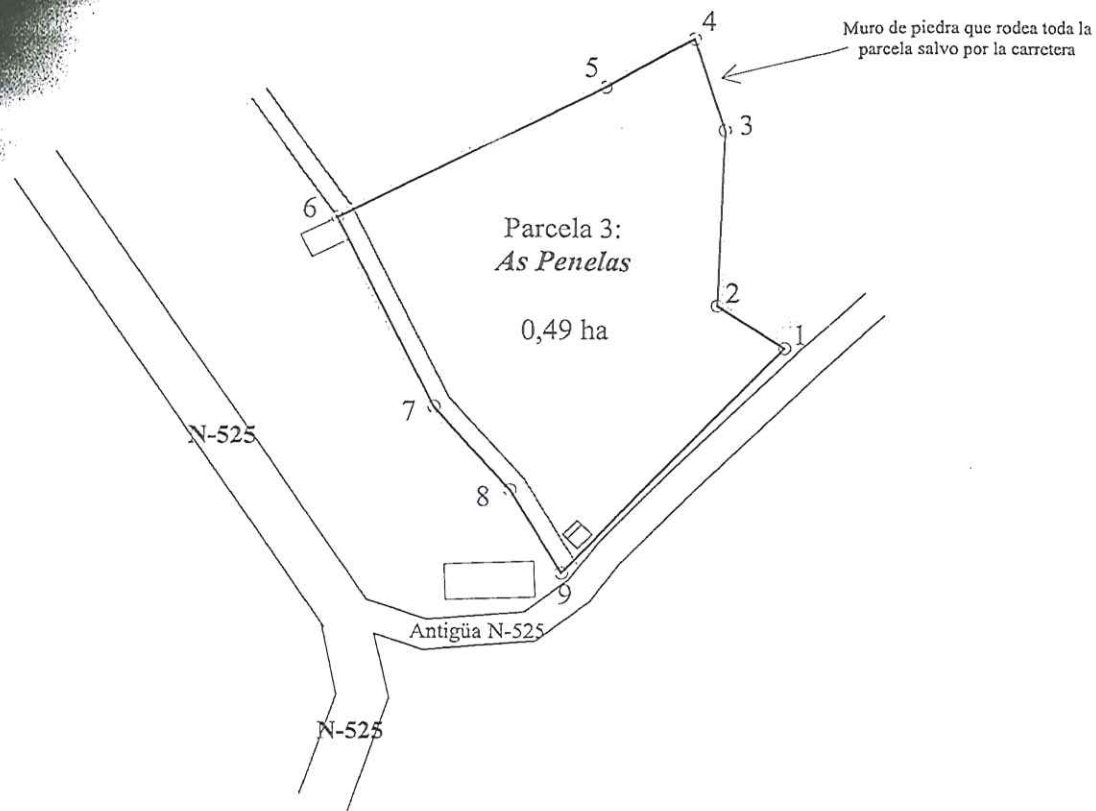
Del punto 9 al 5: Pequeño rego que nace en fuente cercana a pto. 9



PLANO Nº-3	PLANO DE LA PARCELA 1: "VILARIÑO"
MONTE DOS VECIÑOS VILARIÑO	
PARRÓQUIA DE A CANDA, PIÑOR (OURENSE)	
ESCALA 1:1.500.	XULLO DO 2005



PLANO Nº-4	PLANO DE LA PARCELA 2: "PIORNÓ"
MONTE DOS VECIÑOS DE VILARIÑO	
PARROQUIA DE A CANDA, PIÑOR (OURENSE)	
ESCALA 1:1.500	XULLO DO 2005



PLANO Nº-5	PLANO DE LA PARCELA 3: "AS PENELAS"
MONTE DOS VECIÑOS DE VILARIÑO	
PARROQUIA DE A CANDA, PIÑOR (OURENSE)	
ESCALA 1:1.000	XULLO DO 2005