



INDICE GENERAL



CLASIFICACIÓN del MONTE:

Montes de Bahiña

COMUNIDAD PROPIETARIA

BAHIÑA

LUGAR / PARROQUIA

Concello

Bahiña

BAIONA

- A) RESOLUCIÓN DE LA CLASIFICACIÓN INICIAL
- B) RESOLUCION DE LA MODIFICACIÓN DE SUPERFICIE
- C) CROQUIS O PLANOS DE LA CLASIFICACIÓN
- D) PLANOS DEL DESLINDE
- E) CONVENIOS
- F) ACTOS DE DISPOSICIÓN
- G) RECURSOS ADMINISTRATIVOS
- H) SENTENCIAS JUDICIALES



GOBIERNO CIVIL
DE
PONTEVEDRA

JURADO PROVINCIAL DE MONTES

E/F/E. VECINALES EN MANO COMUN

N.º _____	RF.º 5-11-2
-----------	-------------

Asistentes:
Presidente: Ilmo. Sr. Don Manuel Landeiro Piñeiro. Magistrado de la Audiencia.

Vocales:
Don José Vázquez Alvarez.
Don José Casal Pereira.
Don Ricardo García Borregón.
Don Pedro Rial López.
Don José L. de la Torre Nieto.
Don Manuel Fragata Giráldez.

Secretario:
Don Manuel Ezquieta Fernández.

En la Ciudad de

Pontevedra, siendo las die-

cisiete treinta horas del

día veintiseis de noviembre

---oOo---

de mil novecientos ochenta

y uno, con asistencia de los señores que al margen se expresan, se -

reunió el Jurado Provincial de Montes Vecinales en Mano Común, con ob-

jeto de estudiar la clasificación del monte que se indica, sito en el

término municipal de B A Y O N A , y

.../...



GOBIERNO CIVIL
DE
PONTEVEDRA

JURADO PROVINCIAL DE MONTES

E/F/E. VECINALES EN MANO COMÚN

Excmo. Sr.:

N.º _____

Rf.º 5-11-2

RESULTANDO: Que por la Administración Forestal han sido realizados expedientes de investigación de 6 montes radicados en el Ayuntamiento de Bayona entre los que figura el que se describe de la forma siguiente:

Nombre del monte: MONTES DE BAHIÑA.

Cabida: 488 Has.

Límites:

Norte: Montes de Bayona y Océano Atlántico.

Este: Montes de Ramallosa y Belesar.

Sur: Término municipal de Oya.

Oeste: Término y montes de Baredo.

RESULTANDO: Que por el Jurado Provincial de Montes Vecinales en Mano Común en sesión celebrada el día 15 de octubre de 1980 se acordó iniciar los trámites para la clasificación de montes radicados en el Ayuntamiento de Bayona.

RESULTANDO: Que por providencia del Instructor se ha solicitado del Sr. Registrador de la Propiedad de Vigo la anotación preventiva del monte a que se refiere la presente propuesta.

RESULTANDO: Que la iniciación del expediente se comunicó al Ayuntamiento y a la Cámara Agraria Local de Bayona así como a todos los vecinos interesados en el monte, y que se publicó a éstos efectos en el Boletín Oficial de la Provincia núm. 246 de fecha 22.10.1980 concediéndose un plazo de 60 días para formular alegaciones.

RESULTANDO: Que el Ayuntamiento de Bayona se ha personado en los expedientes acompañando certificación del Pleno Corporativo de fecha 30 de enero de 1981, en la que se pide se excluyan de la clasificación los montes número 533 y 536 del Catálogo de Utilidad Pública por haberse acordado instalar en parte de ellos la Casa Cuartel de la Guardia Civil, viviendas sociales, cementerio, campamento de Boys Scouts y parque público.

RESULTANDO: Que la Cámara Agraria Local de Bayona no se ha personado en los expedientes.

RESULTANDO: Que las comunidades vecinales no se han personado expresamente en los expedientes en el período habilitado, pero al recogerse los datos para la elaboración de la información previa se manifestaron por escrito afirmando: Los de Bahiña que en su momento solicitaron la clasificación de los montes; los de Baredo que se consideran con derecho a los beneficios de la Ley de Montes en Mano Común, y los de Bayona, Belesar y Ramallosa aseguran que están en posesión de sus montes desde tiempo inmemorial, disfrutándolo en régimen comunal.

RESULTANDO: Que en la relación de montes exceptuados de la desamortización del año 1847 figuran los montes de Bayona por ser montes del común.

RESULTANDO: Que los montes de Bayona están incluidos en el Catálogo de Utilidad Pública y en el Inventario de Bienes Municipales.



GOBIERNO CIVIL
DE
PONTEVEDRA
JURADO PROVINCIAL DE MONTES
VECINALES EN MANO COMÚN

N.º

Rf.º 5-11-2

V I S T O S: La Ley de Montes Vecinales en Mano Común de 11 de noviembre de 1980 y el Reglamento aprobado por Decreto 569/1970 de 26 de febrero; la Ley de Procedimiento Administrativo y disposiciones concordantes.

CONSIDERANDO: Que el artículo 1 de la Ley de 11 de noviembre de 1980 de Montes Vecinales en Mano Común incluye como tales a aquellos montes que con independencia de su origen vengán aprovechándose consuetudinariamente en régimen de comunidad.

CONSIDERANDO: Que el artículo 3º del Reglamento de 26 de febrero de 1970 establece que no será obstáculo para su clasificación como vecinales en mano común el que esos montes estén incluidos en Catálogos, Inventarios o Registros con asignación de diferente titularidad.

CONSIDERANDO: A mayor abundamiento, que tales inscripciones e inclusiones a favor de los Ayuntamientos fueron debidas en gran parte a la necesidad de que tales montes fuesen inscritos en los correspondientes registros y la única Entidad con personalidad jurídica era el propio Ayuntamiento, por lo que las inscripciones fueron efectuadas a su nombre, como única Entidad que ostentaba la representación de los vecinos.

CONSIDERANDO: Que el supuesto presente incide plenamente en el ámbito de la Ley de Montes Vecinales en Mano Común cuya finalidad esencial, como determina su preámbulo, es la de legalizar la situación en la que se encuentran los montes de distintos núcleos vecinales no constituidos como Entidades Municipales cuyo aprovechamiento corresponde a determinadas personas ligadas o no por vínculos administrativos de vecindad existentes en varias provincias, que vienen transcurriendo por vías de anomalía, carentes de una regulación precisa, regulación que ahora está constituida por la Ley de Montes Vecinales que al otorgar a tales núcleos la personalidad jurídica permite compatibilizar su aprovechamiento con las facultades reconocidas a la Administración, tanto en lo que concierne a la vinculación de tales montes con los Ayuntamientos como a las atribuciones que a la Administración Forestal del Estado le corresponden, encaminadas a garantizar su adecuada explotación.

CONSIDERANDO: Que las parcelas cedidas por el Ayuntamiento son pequeñas y no abarcan toda la superficie de los montes de la parroquia de Bayona y que todavía no se ha hecho la entrega.

CONSIDERANDO: Que aunque el monte se declare en mano común, en su día puede ser acordada su cesión, según se dispone en el apartado 1 del artículo 3 de la Ley de Montes Vecinales en Mano Común de 11 de noviembre de 1980 para obras o servicios o fines que redunden de modo principal en beneficio de los vecinos.

CONSIDERANDO: En definitiva, que la clasificación del monte y en consecuencia el reconocimiento de la titularidad del mismo al grupo comunitario formado por los vecinos, con sujeción al régimen jurídico que establecen los artículos 2 y 38 del Reglamento de 26 de febrero de 1970, redundaría en un aprovechamiento más racional del mismo y en una más adecuada regularización de su situación jurídica.



Gobierno Civil
de
Pontevedra
Jurado Provincial de Montes
Vecinales en Mano Común

N.º _____ Ref.º 5-11-2

CONSIDERANDO: Que dentro del monte asignado en principio a la parroquia de Bayona se deben descontar un total de dos hectáreas como superficie efectivamente entregada para Grupo Escolar y Casa Cuartel de la Guardia Civil.

En su virtud, el Jurado Provincial de Montes Vecinales en Mano Común, acuerda

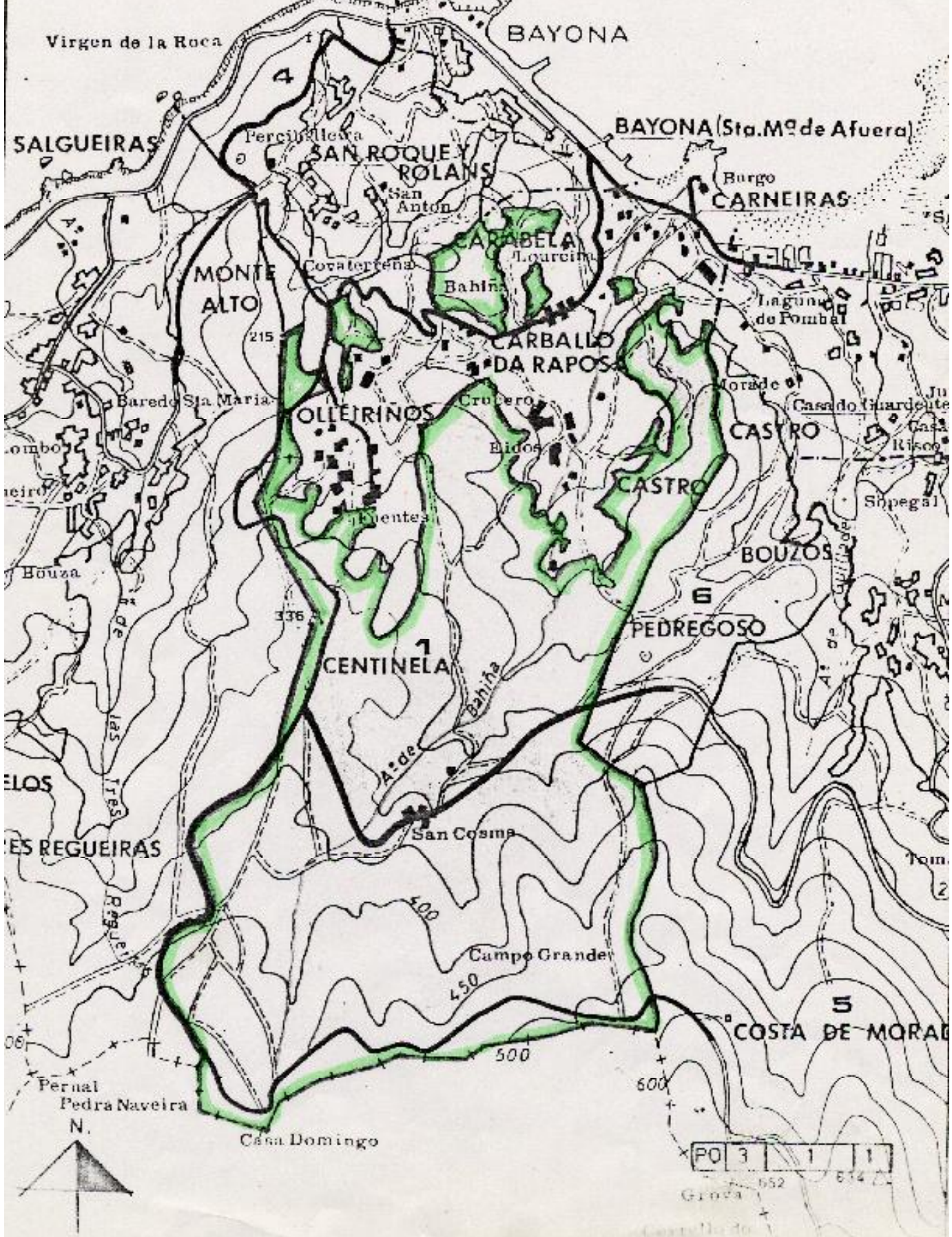
QUE DEBE CLASIFICAR Y CLASIFICA COMO MONTE VECINAL EN MANO COMUN EL MONTE DENOMINADO MONTES DE BAHÍA

TAL Y COMO SE DESCRIBE EN EL PRIMER RESULTANDO DE ESTA RESOLUCION --salvando lo expuesto en el último considerando-- COMO DE PROPIEDAD DE LOS VECINOS DE LA PARROQUIA DE BAHÍA DEL TERMINO MUNICIPAL DE BAYONA, POR REUNIR LOS REQUISITOS EXIGIDOS POR EL ARTICULO PRIMERO DE LA LEY Y SEGUNDO DEL REGLAMENTO DE MONTES VECINALES EN MANO COMUN.

La presente RESOLUCION podrá ser impugnada ante la Jurisdicción ordinaria si procede, o en vía contencioso-administrativa ante la Sala correspondiente de la Audiencia Territorial de La Coruña en el plazo de dos meses, previo el de reposición ante este Jurado en el plazo de un mes a contar desde la notificación de la presente RESOLUCION.

Y para que conste, surta efectos y en cumplimiento de lo dispuesto en el párrafo segundo del artículo veintinueve del Reglamento de Montes Vecinales en Mano Común, se firma la presente RESOLUCION por los miembros del Jurado que asistieron a la sesión.

A N O . . . A T L A N T





CESIONS do MONTE:

Montes de Montes de Bahiña

COMUNIDAD PROPIETARIA

BAHIÑA

- Parcela: _____
- Subparcela: _____
- Tipo: PARCIAL
- Superficie: 0,010 Ha
- D. Registro: 17/04/2000
- D. Acordo: 24/10/1999
- D. Informe: 10/04/2000
- Plazo: 25 años
- Comentarios: Poste de telefonía RETIVISIÓN MOVIL
S.A.



OCUPACIONES do MONTE:

Montes de Bahiña

COMUNIDAD PROPIETARIA

BAHIÑA

- Parcela: _____
- Subparcela: _____
- D. Caducidades 22/05/2016
- Superficie:
- D. Registro 22/05/1986
- D. Resolución 22/05/1986
- Expediente 16/86
- Plazo: 30 años
- Comentarios: Construcción de un palco de música



OCUPACIONES do MONTE:

Montes de Bahiña

COMUNIDAD PROPIETARIA

BAHIÑA

- Parcela: _____
- Subparcela: _____
- D. Caducidades 27/05/1986
- Superficie:
- D. Registro 30/05/1986
- D. Resolución 27/05/1986
- Expediente 17/86
- Plazo: 30 años
- Comentarios: Ampliación recinto escolar da parroquia de Bahiña



OCUPACIONES do MONTE:

Montes de Bahiña

COMUNIDAD PROPIETARIA

BAHIÑA

- Parcela: _____
- Subparcela: _____
- D. Caducidades 17/02/2017
- Superficie:
- D. Registro 18/02/1987
- D. Resolución 17/02/1987
- Expediente 3/87
- Plazo: 30 años
- Comentarios: Construcción de un local "Juego de Bolos"



OCUPACIONES do MONTE:

Montes de Bahiña

COMUNIDAD PROPIETARIA

BAHIÑA

- Parcela: _____
- Subparcela: _____
- D. Caducidades 07/03/2020
- Superficie: 0,001 Ha
- D. Registro 09/03/1990
- D. Resolución 07/03/1990
- Expediente:
- Plazo: 30 años
- Comentarios: Instalación de antena da Cadena Ser



INDICE GENERAL



CLASIFICACIÓN del MONTE:

Montes de Bahiña

COMUNIDAD PROPIETARIA

BAHIÑA

LUGAR / PARROQUIA

Concello

Bahiña

BAIONA

- A) RESOLUCIÓN DE LA CLASIFICACIÓN INICIAL
- B) RESOLUCION DE LA MODIFICACIÓN DE SUPERFICIE
- C) CROQUIS O PLANOS DE LA CLASIFICACIÓN
- D) PLANOS DEL DESLINDE
- E) CONVENIOS
- F) ACTOS DE DISPOSICIÓN
- G) RECURSOS ADMINISTRATIVOS
- H) SENTENCIAS JUDICIALES



GOBIERNO CIVIL
DE
PONTEVEDRA

JURADO PROVINCIAL DE MONTES

E/F/E. VECINALES EN MANO COMUN

N.º _____

RF.º 5-11-2

Asistentes:
Presidente: Ilmo. Sr. Don Manuel Landeiro
Piñeiro. Magistrado de la Audiencia.

Vocales:
Don José Vázquez Alvarez.
Don José Casal Pereira.
Don Ricardo García Borregón.
Don Pedro Rial López.
Don José L. de la Torre Nieto.
Don Manuel Fragata Giráldez.

Secretario:
Don Manuel Ezquieta Fernández.

En la Ciudad de

Pontevedra, siendo las die-

cisiete treinta horas del

día veintiseis de noviembre

---oOo---

de mil novecientos ochenta

y uno, con asistencia de los señores que al margen se expresan, se -

reunió el Jurado Provincial de Montes Vecinales en Mano Común, con ob-

jeto de estudiar la clasificación del monte que se indica, sito en el

término municipal de B A Y O N A , y

.../...



GOBIERNO CIVIL
DE
PONTEVEDRA

JURADO PROVINCIAL DE MONTES

E/F/E. VECINALES EN MANO COMÚN

Excmo. Sr.:

N.º _____

Rf.º 5-11-2

RESULTANDO: Que por la Administración Forestal han sido realizados expedientes de investigación de 6 montes radicados en el Ayuntamiento de Bayona entre los que figura el que se describe de la forma siguiente:

Nombre del monte: MONTES DE BAHIÑA.

Cabida: 488 Has.

Límites:

Norte: Montes de Bayona y Océano Atlántico.

Este: Montes de Ramallosa y Belesar.

Sur: Término municipal de Oya.

Oeste: Término y montes de Baredo.

RESULTANDO: Que por el Jurado Provincial de Montes Vecinales en Mano Común en sesión celebrada el día 15 de octubre de 1980 se acordó iniciar los trámites para la clasificación de montes radicados en el Ayuntamiento de Bayona.

RESULTANDO: Que por providencia del Instructor se ha solicitado del Sr. Registrador de la Propiedad de Vigo la anotación preventiva del monte a que se refiere la presente propuesta.

RESULTANDO: Que la iniciación del expediente se comunicó al Ayuntamiento y a la Cámara Agraria Local de Bayona así como a todos los vecinos interesados en el monte, y que se publicó a éstos efectos en el Boletín Oficial de la Provincia núm. 246 de fecha 22.10.1980 concediéndose un plazo de 60 días para formular alegaciones.

RESULTANDO: Que el Ayuntamiento de Bayona se ha personado en los expedientes acompañando certificación del Pleno Corporativo de fecha 30 de enero de 1981, en la que se pide se excluyan de la clasificación los montes número 533 y 536 del Catálogo de Utilidad Pública por haberse acordado instalar en parte de ellos la Casa Cuartel de la Guardia Civil, viviendas sociales, cementerio, campamento de Boys Scouts y parque público.

RESULTANDO: Que la Cámara Agraria Local de Bayona no se ha personado en los expedientes.

RESULTANDO: Que las comunidades vecinales no se han personado expresamente en los expedientes en el período habilitado, pero al recogerse los datos para la elaboración de la información previa se manifestaron por escrito afirmando: Los de Bahiña que en su momento solicitaron la clasificación de los montes; los de Baredo que se consideran con derecho a los beneficios de la Ley de Montes en Mano Común, y los de Bayona, Belesar y Ramallosa aseguran que están en posesión de sus montes desde tiempo inmemorial, disfrutándolo en régimen comunal.

RESULTANDO: Que en la relación de montes exceptuados de la desamortización del año 1847 figuran los montes de Bayona por ser montes del común.

RESULTANDO: Que los montes de Bayona están incluidos en el Catálogo de Utilidad Pública y en el Inventario de Bienes Municipales.



GOBIERNO CIVIL
DE
PONTEVEDRA
JURADO PROVINCIAL DE MONTES
VECINALES EN MANO COMÚN

N.º

Rf.º 5-11-2

V I S T O S: La Ley de Montes Vecinales en Mano Común de 11 de noviembre de 1980 y el Reglamento aprobado por Decreto 569/1970 de 26 de febrero; la Ley de Procedimiento Administrativo y disposiciones concordantes.

CONSIDERANDO: Que el artículo 1 de la Ley de 11 de noviembre de 1980 de Montes Vecinales en Mano Común incluye como tales a aquellos montes que con independencia de su origen vengán aprovechándose consuetudinariamente en régimen de comunidad.

CONSIDERANDO: Que el artículo 3º del Reglamento de 26 de febrero de 1970 establece que no será obstáculo para su clasificación como vecinales en mano común el que esos montes estén incluidos en Catálogos, Inventarios o Registros con asignación de diferente titularidad.

CONSIDERANDO: A mayor abundamiento, que tales inscripciones e inclusiones a favor de los Ayuntamientos fueron debidas en gran parte a la necesidad de que tales montes fuesen inscritos en los correspondientes registros y la única Entidad con personalidad jurídica era el propio Ayuntamiento, por lo que las inscripciones fueron efectuadas a su nombre, como única Entidad que ostentaba la representación de los vecinos.

CONSIDERANDO: Que el supuesto presente incide plenamente en el ámbito de la Ley de Montes Vecinales en Mano Común cuya finalidad esencial, como determina su preámbulo, es la de legalizar la situación en la que se encuentran los montes de distintos núcleos vecinales no constituidos como Entidades Municipales cuyo aprovechamiento corresponde a determinadas personas ligadas o no por vínculos administrativos de vecindad existentes en varias provincias, que vienen transcurriendo por vías de anomalía, carentes de una regulación precisa, regulación que ahora está constituida por la Ley de Montes Vecinales que al otorgar a tales núcleos la personalidad jurídica permite compatibilizar su aprovechamiento con las facultades reconocidas a la Administración, tanto en lo que concierne a la vinculación de tales montes con los Ayuntamientos como a las atribuciones que a la Administración Forestal del Estado le corresponden, encaminadas a garantizar su adecuada explotación.

CONSIDERANDO: Que las parcelas cedidas por el Ayuntamiento son pequeñas y no abarcan toda la superficie de los montes de la parroquia de Bayona y que todavía no se ha hecho la entrega.

CONSIDERANDO: Que aunque el monte se declare en mano común, en su día puede ser acordada su cesión, según se dispone en el apartado 1 del artículo 3 de la Ley de Montes Vecinales en Mano Común de 11 de noviembre de 1980 para obras o servicios o fines que redunden de modo principal en beneficio de los vecinos.

CONSIDERANDO: En definitiva, que la clasificación del monte y en consecuencia el reconocimiento de la titularidad del mismo al grupo comunitario formado por los vecinos, con sujeción al régimen jurídico que establecen los artículos 2 y 38 del Reglamento de 26 de febrero de 1970, redundaría en un aprovechamiento más racional del mismo y en una más adecuada regularización de su situación jurídica.



GOBIERNO CIVIL
DE
PONTEVEDRA
JURADO PROVINCIAL DE MONTES
VECINALES EN MANO COMUN

N.º	Ref.º 5-11-2
-----	--------------

CONSIDERANDO: Que dentro del monte asignado en principio a la parroquia de Bayona se deben descontar un total de dos hectáreas como superficie efectivamente entregada para Grupo Escolar y Casa Cuartel de la Guardia Civil.

En su virtud, el Jurado Provincial de Montes Vecinales en Mano Común, acuerda

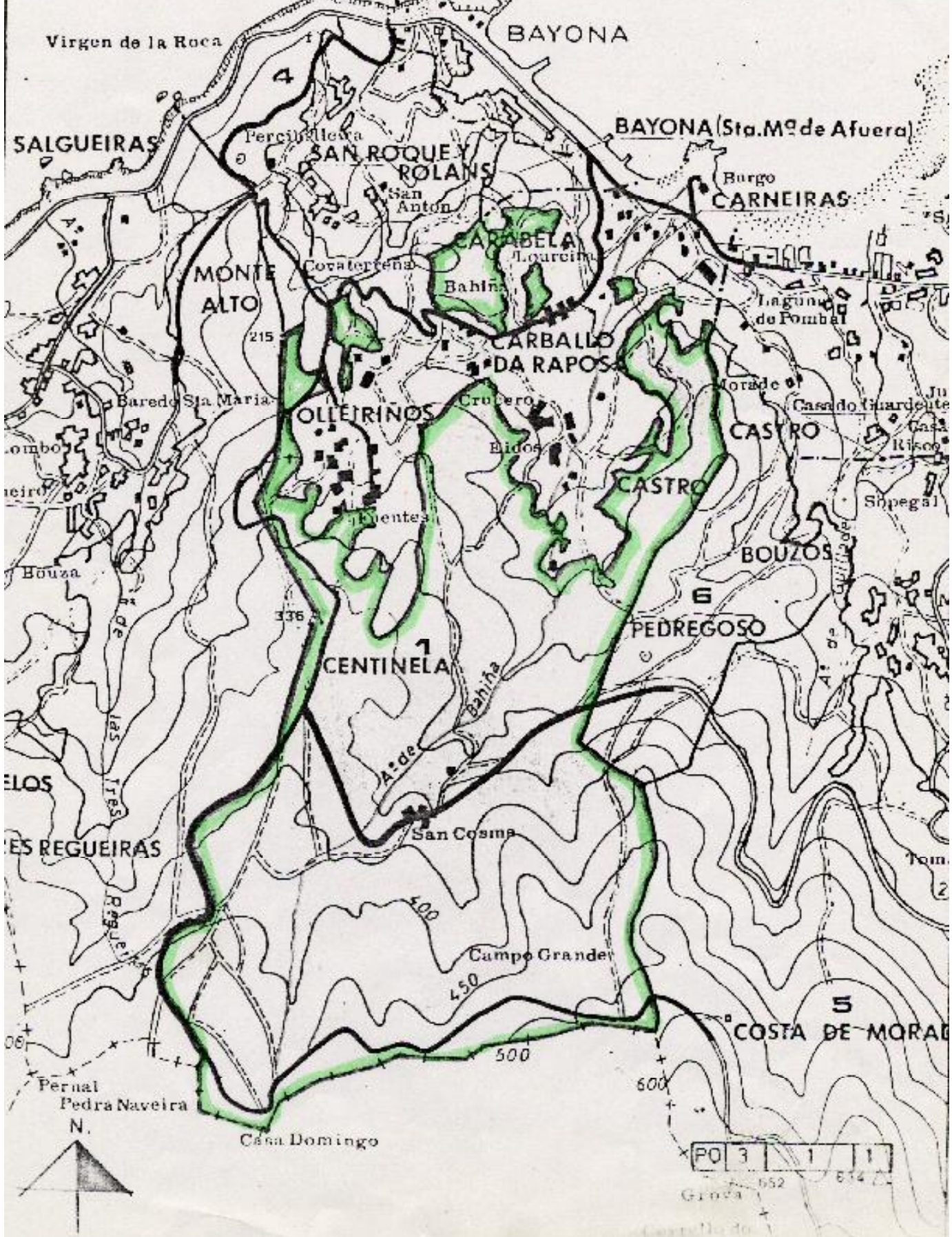
QUE DEBE CLASIFICAR Y CLASIFICA COMO MONTE VECINAL EN MANO COMUN EL MONTE DENOMINADO MONTES DE BAHÍA

TAL Y COMO SE DESCRIBE EN EL PRIMER RESULTANDO DE ESTA RESOLUCION --salvando lo expuesto en el último considerando-- COMO DE PROPIEDAD DE LOS VECINOS DE LA PARROQUIA DE BAHÍA DEL TERMINO MUNICIPAL DE BAYONA, POR REUNIR LOS REQUISITOS EXIGIDOS POR EL ARTICULO PRIMERO DE LA LEY Y SEGUNDO DEL REGLAMENTO DE MONTES VECINALES EN MANO COMUN.

La presente RESOLUCION podrá ser impugnada ante la Jurisdicción ordinaria si procede, o en vía contencioso-administrativa ante la Sala correspondiente de la Audiencia Territorial de La Coruña en el plazo de dos meses, previo el de reposición ante este Jurado en el plazo de un mes a contar desde la notificación de la presente RESOLUCION.

Y para que conste, surta efectos y en cumplimiento de lo dispuesto en el párrafo segundo del artículo veintinueve del Reglamento de Montes Vecinales en Mano Común, se firma la presente RESOLUCION por los miembros del Jurado que asistieron a la sesión.

A N O . . . A T L A N T





CESIONS do MONTE:

Montes de Montes de Bahiña

COMUNIDAD PROPIETARIA

BAHIÑA

- Parcela: _____
- Subparcela: _____
- Tipo: PARCIAL
- Superficie: 0,010 Ha
- D. Registro: 17/04/2000
- D. Acordo: 24/10/1999
- D. Informe: 10/04/2000
- Plazo: 25 años
- Comentarios: Poste de telefonía RETIVISIÓN MOVIL
S.A.



OCUPACIONES do MONTE:

Montes de Bahiña

COMUNIDAD PROPIETARIA

BAHIÑA

- Parcela: _____
- Subparcela: _____
- D. Caducidades 22/05/2016
- Superficie:
- D. Registro 22/05/1986
- D. Resolución 22/05/1986
- Expediente 16/86
- Plazo: 30 años
- Comentarios: Construcción de un palco de música



OCUPACIONS do MONTE:

Montes de Bahiña

COMUNIDAD PROPIETARIA

BAHIÑA

- Parcela: _____
- Subparcela: _____
- D. Caducidades 27/05/1986
- Superficie:
- D. Registro 30/05/1986
- D. Resolución 27/05/1986
- Expediente 17/86
- Plazo: 30 años
- Comentarios: Ampliación recinto escolar da parroquia de Bahiña



OCUPACIONES do MONTE:

Montes de Bahiña

COMUNIDAD PROPIETARIA

BAHIÑA

- Parcela: _____
- Subparcela: _____
- D. Caducidades 17/02/2017
- Superficie:
- D. Registro 18/02/1987
- D. Resolución 17/02/1987
- Expediente 3/87
- Plazo: 30 años
- Comentarios: Construcción de un local "Juego de Bolos"



OCUPACIONES do MONTE:

Montes de Bahiña

COMUNIDAD PROPIETARIA

BAHIÑA

- Parcela: _____
- Subparcela: _____
- D. Caducidades 07/03/2020
- Superficie: 0,001 Ha
- D. Registro 09/03/1990
- D. Resolución 07/03/1990
- Expediente
- Plazo: 30 años
- Comentarios: Instalación de antena da Cadena Ser

VI. ANUNCIOS**A) ADMINISTRACIÓN AUTONÓMICA****CONSELLERÍA DO MEDIO RURAL**

ANUNCIO do 10 de abril de 2024, do Xurado Provincial de Clasificación de Montes Veciñais en Man Común de Pontevedra, polo que se publica o acordo sobre o deslindamento parcial realizado entre as comunidades de montes veciñais en man común de Baredo e Baíña (concello de Baiona), ao respecto da estrema común dos seus montes (expediente DC22083).

Feitos:

Primeiro. O 28.9.2022, o presidente da Comunidade de Montes Veciñais en Man Común (en diante, CMVMC) de Baredo presenta no rexistro electrónico da Xunta de Galicia, co número de entrada 2022/2386036, a solicitude de deslindamento entre a CMVMC de Baredo (Baiona) e a CMVMC de Baíña (Baiona).

Os montes veciñais en man común (en diante, MVMC) afectados por este deslindamento son:

- MVMC de Montes de Baredo (ID monte: 2457) da CMVMC de Baredo.
- MVMC de Montes de Baíña (ID monte: 2456) da CMVMC de Baíña.

Segundo. Consta no expediente a seguinte documentación do deslindamento consono o artigo 53 da Lei 7/2012:

- Acta do apeo do deslindamento o 8.9.2022.
- Acta de conciliación nº 6/2023 entre as comunidades no Xulgado de Paz de Baiona o 20.3.2023.
- Certificado do secretario da CMVMC de Baredo coa conformidade do presidente do 28.9.2022 da aprobación na asemblea do 11.9.2022.
- Certificado do secretario da CMVMC de Baíña coa conformidade do presidente do 7.10.2022 da aprobación na asemblea do 1.10.2022.



- Memoria descriptiva co plano de deslindamento e cartografía en formato dixital no Datum ETRS89/UTM zona 29N EPSG: 25829. Asinado o 26.3.2023 pola enxeñeira técnica forestal colexiada núm. 292 do COETF de Galicia. Constan emendas posteriores que corrixen a dita memoria.

- Informe de validación gráfica catastral con CSV: 12C3HRDP2P7EVJJM, 2W1TP-CYM8MCVB7EG (para a comunicación da alteración catastral consonte o artigo 55.3 da Lei 7/2012), que polo principio de colaboración entre administracións deberá verificar a Xerencia Territorial do Catastro.

Terceiro. A liña de deslindamento proposta ten unha lonxitude de 2.166 metros e está composta polos seguintes puntos:

Punto P01-x: 511.538,51 y: 4.661.786,44

Punto P02-x: 511.526,47 y: 4.661.672,63

Punto P03-x: 511.528,98 y: 4.661.529,06

Punto P04-x: 511.512,40 y: 4.661.360,66

Punto P05-x: 511.495,10 y: 4.661.258,09

Punto P06-x: 511.468,79 y: 4.661.156,31

Punto P07-x: 511.387,61 y: 4.660.998,62

Punto P08-x: 511.425,64 y: 4.660.925,35

Punto P09-x: 511.438,04 y: 4.660.881,86

Punto P10-x: 511.503,19 y: 4.660.747,58

Punto P11-x: 511.562,38 y: 4.660.627,76

Punto P12-x: 511.622,51 y: 4.660.505,60

Punto P13-x: 511.649,07 y: 4.660.448,73

Punto P14-x: 511.593,31 y: 4.660.312,93



Punto P15-x: 511.605,82 y: 4.660.270,57

Punto P16-x: 511.542,32 y: 4.660.112,92

Punto P17-x: 511.525,44 y: 4.660.031,98

Punto P18-x: 511.504,18 y: 4.659.913,65

Punto P19-x: 511.476,87 y: 4.659.758,96

Punto P33-x: 511.167,92 y: 4.658.334,98

Punto P34-x: 511.165,51 y: 4.658.326,27

Punto P35-x: 511.157,23 y: 4.658.289,97

No traballo de gabinete establécense puntos de deslindamento secundarios para respectar o dominio público das estradas, polo que neste tramo non existe colindancia entre ambos os montes (o deslindamento realizarase coa Administración competente):

Punto S01-x: 511.527,24 y: 4.661.511,34

Punto S02-x: 511.526,27 y: 4.661.501,55

Punto S03-x: 511.497,23 y: 4.661.270,87

Punto S04-x: 511.495,94 y: 4.661.263,10

Punto S05-x: 511.426,30 y: 4.660.923,01

Punto S06-x: 511.428,06 y: 4.660.916,83

Unha vez revisada a cartografía das resolucións de clasificación de ambos os MVMC, detéctase que existe colindancia entre ambos e considérase que non afecta terceiros propietarios.

Na memoria presentada solicítase o deslindamento do tramo entre o punto P19 e o punto P33 (lonxitude: 1.892 m), neste treito non existe colindancia entre ambos os montes xa que a CMVMC de Baredo linda coa estrada EP-2022 (o deslindamento realizarase coa Administración competente).



O deslindamento está formado por 5 tramos:

Tramo 1: punto P01-punto S01

Tramo 2: punto S02-punto S03

Tramo 3: punto S04-punto S05

Tramo 4: punto S06-punto 19

Tramo 5: punto P33-punto 35

O punto P01 é o punto en que converxen a CMVMC de Santa María de Afora, a CMVMC de Baíña e a CMVMC de Baredo é coincidente co punto 001 do expediente DC22084 (deslindamento entre a CMVMC de Baredo e a CMVMC de Santa María de Afora).

O punto P35 é o punto en que converxen a CMVMC de Mougás, a CMVMC de Baíña e a CMVMC de Baredo é coincidente co punto P27 do expediente DC22082 (deslindamento entre a CMVMC de Baredo e a CMVMC de Mougás).

A liña de deslindamento produce modificacións na cartografía dos esbozos de clasificación das seguintes comunidades:

– CMVMC de Baredo: o punto P01 pecha a liña de deslindamento co esbozo a través do expediente DC22084 e no punto P35 a través do expediente DC22082.

– CMVMC de Baíña: achega uns pequenos axustes para pechar o punto P01 e o punto P35 do deslindamento co resto do seu esbozo.

No tramo entre o punto P19 e P33 ambas as comunidades pechan o esbozo coa liña levantada lindeira á estrada EP-2022 de xeito provisional.

O Servizo de Montes considera que a solicitude se axusta co establecido no artigo 53, polo que propón a aprobación do deslindamento segundo a liña presentada.

Consideracións legais e técnicas:

Primeira. A presente resolución dítase de conformidade co disposto na Lei 39/2015, do 1 de outubro, do procedemento administrativo común das administracións públicas.



Segunda. O artigo 53 da Lei 7/2012, do 28 de xuño, de montes de Galicia, recolle o procedemento que hai que seguir no deslindamento entre montes veciñais en man común e establece que o Xurado Provincial de Clasificación de Montes Veciñais en Man Común, logo do exame da documentación presentada, ditará resolución que será publicada no *Diario Oficial de Galicia* e notificada ás comunidades interesadas.

De acordo cos feitos e consideracións legais e técnicas expostos, o Xurado, por unanimidade dos seus membros,

ACORDA:

Aprobar o deslindamento parcial realizado entre a CMVMC de Baredo e a CMVMC de Baíña (Baiona) respecto da súa estrema común nos termos indicados no feito terceiro.

Contra a presente resolución, que pon fin á vía administrativa, poderase interpoñer recurso de reposición con carácter potestativo ante o Xurado Provincial de Clasificación de Montes Veciñais en Man Común de Pontevedra no prazo dun mes, ou ben interpoñer directamente recurso contencioso-administrativo ante o Xulgado do Contencioso-Administrativo de Pontevedra no prazo de dous meses contados desde o día seguinte ao da presente notificación, de acordo co disposto no artigo 123 e 124 da Lei 39/2015, do 1 de outubro, do procedemento administrativo común das administracións públicas, e nos artigos 8 e 46 da Lei 29/1998, do 13 de xullo, reguladora da xurisdición contencioso-administrativa.

Pontevedra, 10 de abril de 2024

Antonio Crespo Iglesias
Presidente do Xurado Provincial de Clasificación
de Montes Veciñais en Man Común de Pontevedra



510500

511000

511500

512000

512500

4661499

4660999

4660499

4659999

4659499

4658999

4658499

4661499

4660999

4660499

4659999

4659499

4658999

4658499

Punto	X	Y
P01	511538,51	4661786,44
P02	511526,47	4661672,63
P03	511528,98	4661529,06
S01	511527,24	4661511,34
S02	511526,27	4661501,55
P04	511512,40	4661360,66
S03	511497,23	4661270,87
S04	511495,94	4661263,10
P05	511495,10	4661258,09
P06	511468,79	4661156,31
P07	511387,61	4660998,62
P08	511425,64	4660925,35
S05	511426,30	4660923,01
S06	511428,06	4660916,83
P09	511438,04	4660881,86
P10	511503,19	4660747,58
P11	511562,38	4660627,76
P12	511622,51	4660505,60
P13	511649,07	4660448,73
P14	511593,31	4660312,93
P15	511605,82	4660270,57
P16	511542,32	4660112,92
P17	511525,44	4660031,98
P18	511504,18	4659913,65
P19	511476,87	4659758,96
P33	511167,92	4658334,98
P34	511165,51	4658326,27
P35	511157,23	4658289,97

Tramo 1: Puntos 1-19

CMVMC DE BAREDO

CMVMC DE BAHIÑA


CMVMC DE BAREDO

Tramo 2: Puntos 33 - 35

CMVMC DE BAHIÑA

DC22083 BAREDO - BAHIÑA

- Puntos de deslindamento
- Liña de deslindamento
- Concellos IGN



XUNTA DE GALICIA

CONSELLERÍA DO MEDIO RURAL

Deslindamento entre a CMVMC de Baredo e a CMVMC de Bahiña (Baiona)

XEFATURA TERRITORIAL DE PONTEVEDRA
SERVIZO DE MONTES

ETRS89/UTM zona 29N. EPSG:25829
Escala 1: 9.000

SETEMBRO 2023

510500

511000

511500

512000

512500

511000

511500

512000

4661999

4661499

4660999

4660499

4659999

4661999

4661499

4660999

4660499

4659999


Punto	X	Y
P01	511538,51	4661786,44
P02	511526,47	4661672,63
P03	511528,98	4661529,06
S01	511527,24	4661511,34
S02	511526,27	4661501,55
P04	511512,40	4661360,66
S03	511497,23	4661270,87
S04	511495,94	4661263,10
P05	511495,10	4661258,09
P06	511468,79	4661156,31
P07	511387,61	4660998,62
P08	511425,64	4660925,35
S05	511426,30	4660923,01
S06	511428,06	4660916,83
P09	511438,04	4660881,86
P10	511503,19	4660747,58
P11	511562,38	4660627,76
P12	511622,51	4660505,60
P13	511649,07	4660448,73
P14	511593,31	4660312,93
P15	511605,82	4660270,57
P16	511542,32	4660112,92
P17	511525,44	4660031,98
P18	511504,18	4659913,65
P19	511476,87	4659758,96
P33	511167,92	4658334,98
P34	511165,51	4658326,27
P35	511157,23	4658289,97

CMVMC DE BAREDO

CMVMC DE BAHIÑA

DC22083 BAREDO - BAHIÑA

- Puntos de deslindamento
- Liña de deslindamento
- Concellos IGN



Deslindamento entre a CMVMC de Baredo e a CMVMC de Bahiña (Baiona)

XEFATURA TERRITORIAL DE PONTEVEDRA
SERVIZO DE MONTES

ETRS89/UTM zona 29N, EPSG:25829
Escala 1:6.000

SETEMBRO
2023

511000

511500

512000

Tramo 2: Puntos 33 - 35

Punto	X	Y
P01	511538,51	4661786,44
P02	511526,47	4661672,63
P03	511528,98	4661529,06
S01	511527,24	4661511,34
S02	511526,27	4661501,55
P04	511512,40	4661360,66
S03	511497,23	4661270,87
S04	511495,94	4661263,10
P05	511495,10	4661258,09
P06	511468,79	4661156,31
P07	511387,61	4660998,62
P08	511425,64	4660925,35
S05	511426,30	4660923,01
S06	511428,06	4660916,83
P09	511438,04	4660881,86
P10	511503,19	4660747,58
P11	511562,38	4660627,76
P12	511622,51	4660505,60
P13	511649,07	4660448,73
P14	511593,31	4660312,93
P15	511605,82	4660270,57
P16	511542,32	4660112,92
P17	511525,44	4660031,98
P18	511504,18	4659913,65
P19	511476,87	4659758,96
P33	511167,92	4658334,98
P34	511165,51	4658326,27
P35	511157,23	4658289,97

CMVMC DE BAREDO

CMVMC DE BAHIÑA

36036A00401010

P33
P35

DC22083 BAREDO - BAHIÑA

- Puntos de deslindamento
- Liña de deslindamento
- Concellos IGN



XUNTA DE GALICIA

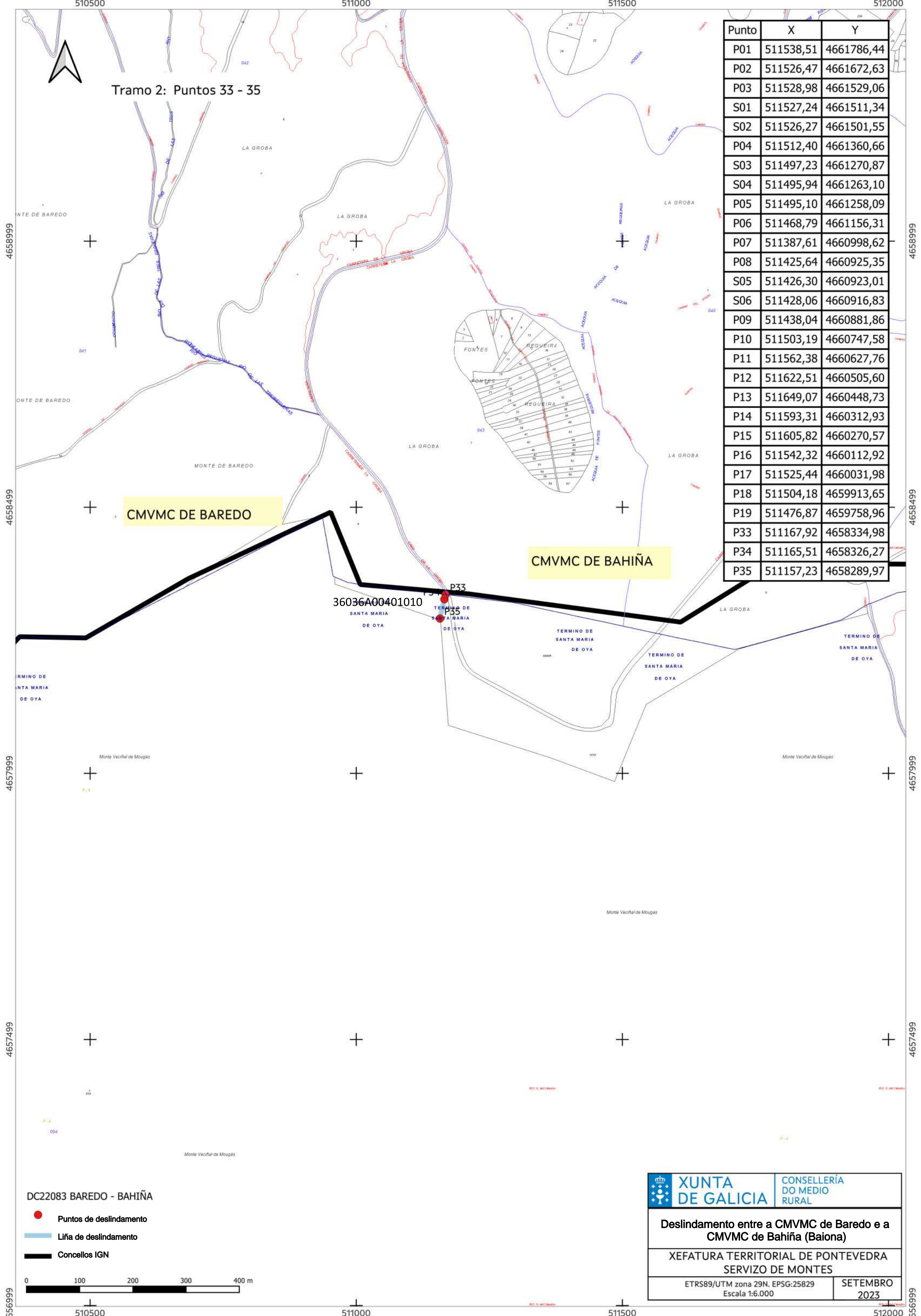
CONSELLERÍA DO MEDIO RURAL

Deslindamento entre a CMVMC de Baredo e a CMVMC de Bahiña (Baiona)

XEFATURA TERRITORIAL DE PONTEVEDRA
SERVIZO DE MONTES

ETRS89/UTM zona 29N, EPSG:25829
Escala 1:6.000

SETEMBRO 2023



VI. ANUNCIOS**A) ADMINISTRACIÓN AUTONÓMICA****CONSELLERÍA DO MEDIO RURAL**

ANUNCIO do 8 de setembro de 2025, do Xurado Provincial de Clasificación de Montes Veciñais en Man Común de Pontevedra, polo que se publica a resolución que aproba o deslindamento parcial realizado entre as comunidades de montes veciñais en man común (CMVMC) de Belesar e Bahiña (Baiona) (expediente DC22128).

O Xurado Provincial de Clasificación de Montes Veciñais en Man Común de Pontevedra resolveu na súa reunión do 23.7.2025 aprobar o deslindamento parcial entre as comunidades de montes veciñais en man común (CMVMC) de Belesar e Bahiña (Baiona), con base nos seguintes feitos e consideracións técnicas.

Antecedentes e consideracións técnicas:

Primeiro. O 30.9.2022, o presidente da CMVMC de Belesar presenta solicitude de deslindamento entre a CMVMC de Belesar e a CMVMC de Bahiña, ambas no concello de Baiona.

Os montes veciñais en man común (en diante, MVMC) afectados por este deslindamento son:

- MVMC de Montes de Belesar (ID: 2459) da CMVMC de Belesar.
- MVMC de Montes de Bahiña (ID: 2456) da CMVMC de Bahiña.

Segundo. Consta no expediente a seguinte documentación do deslindamento consono o artigo 53 da Lei 7/2012, do 28 de xuño, de montes de Galicia (LMG):

- Acta do apeo do deslindamento do 8.9.2022.
- Acta de conciliación núm. 7/2023 entre as comunidades no Xulgado de Paz de Baiona do 27.3.2023.
- Certificado do 7.10.2022 do secretario da CMVMC de Bahiña coa conformidade do presidente da aprobación na Asemblea Xeral do 1.10.2022.



– Certificado do 2.10.2023 do secretario da CMVMC de Belesar coa conformidade do presidente da aprobación na Asemblea Xeral do 17.9.2022.

– Memoria descritiva co plano de deslindamento e cartografía en formato dixital no datum ETRS89/UTM zona 29N EPSG: 25829. Asinado o 22.10.2023 polo enxeñeiro técnico forestal colexiado núm. 292 do COETF de Galicia e os planos relacionados asociados memoria asinados o 1.3.2024.

– Informes de validación gráfica catastral con CSV:EW0F3H89J6JWPSSX.

Terceiro. A liña de deslindamento proposta ten unha lonxitude de 1.024 metros e está composta polos seguintes puntos:

Punto P01- x: 513.300,525 y: 4.658.445,246

Punto P02- x: 513.297,726 y: 4.658.543,161

Punto P03- x: 513.200,529 y: 4.658.747,495

Punto P04- x: 513.129,498 y: 4.658.829,884

Punto P05- x: 513.140,265 y: 4.658.967,556

Punto P06- x: 513.190,01 y: 4.659.118,42

Punto P07- x: 513.221,361 y: 4.659.237,998

Punto P08- x: 513.219,489 y: 4.659.417,823

Punto S01- x: 513.252,652 y: 4.658.637,917

Punto S02- x: 513.248,514 y: 4.658.646,617

Revisada a cartografía das resolucións de clasificación de ambos os MVMC detéctase que existe colindancia entre ambos e considérase que o deslindamento non afecta terceiros propietarios.

No tramo entre o punto S01 e S02 respéctase o dominio da estrada EP2202, polo que neste tramo non existe colindancia entre ambos os montes.



O deslindamento está formada por dous tramos:

- Tramo 1: do punto P08 ao punto S02.
- Tramo 2: do punto S01 ao punto P01.

O punto P01 é practicamente coincidente co punto 01 do expediente DC22018 (deslindamento entre a CMVMC de Belesar e a CMVMC de Mougás), polo que no dito punto converxen a CMVMC de Belesar, a CMVMC de Mougás e a CMVMC de Bahiña.

O punto P08 é coincidente co punto P11 do expediente DC22129 (deslindamento entre a CMVMC de Belesar e a CMVMC de Ramallosa), polo que no dito punto converxen a CMVMC de Belesar, a CMVMC de Ramallosa e a CMVMC de Bahiña.

A liña do deslindamento produce modificacións na cartografía dos esbozos de clasificación das seguintes comunidades:

- CMVMC de Bahiña: presenta un axuste para pechar o punto inicial e final coa cartografía existe.
- CMVMC de Belesar: axústase no punto P08 ao deslindamento DC22129 e no punto P01 ao deslindamento DC22018.

O Servizo de Montes considera que a solicitude se axusta ao establecido no artigo 53 da LMG, polo que propón a aprobación polo Xurado do deslindamento segundo a liña presentada.

Cuarto. O artigo 53 da LMG establece que o Xurado Provincial de Clasificación de Montes Veciñais en Man Común, logo do exame da documentación presentada, ditará resolución que será publicada no *Diario Oficial de Galicia* e notificada ás comunidades interesadas.

Á vista do exposto, este xurado

RESOLVE:

Aprobar o deslindamento parcial entre as CMVMC de Belesar e Bahiña (Baiona), nos termos antes indicados.



Contra esta resolución, que pon fin á vía administrativa, poderase interpoñer recurso de reposición ante o Xurado Provincial de Clasificación de MVMC de Pontevedra no prazo dun mes de acordo co disposto nos artigos 123 e 124 LPAC; ou ben interpoñer directamente recurso contencioso-administrativo ante o xulgado do contencioso-administrativo no prazo de dous meses de acordo cos artigos 8 e 46 da LXCA.

Pontevedra, 8 de setembro de 2025

Antonio Crespo Iglesias
Presidente do Xurado Provincial de Clasificación
de Montes Veciñais en Man Común de Pontevedra

CVE-DOG: casw2mq1-yng9-vds6-eg57-9cbleq4pyrz4



512900 513000 513100 513200 513300 513400 513500

4659399 4659299 4659199 4659099 4658999 4658899 4658799 4658699 4658599 4658499

4659399 4659299 4659199 4659099 4658999 4658899 4658799 4658699 4658599 4658499

Punto	X	Y
P01	513300,52	4658445,25
P02	513297,73	4658543,16
S01	513252,65	4658637,92
S02	513248,51	4658646,62
P03	513200,53	4658747,49
P04	513129,50	4658829,88
P05	513140,26	4658967,56
P06	513190,01	4659118,42
P07	513221,36	4659238,00
P08	513219,49	4659417,82

CMVMC DE BAHIÑA

CMVMC DE BELESAR

- Punto do deslindamento DC22128
- Liña do Deslindamento_DC22128
- Concellos_IGN



XUNTA DE GALICIA

CONSELLERÍA DO MEDIO RURAL

Deslindamento entre a CMVMC de Belesar(Baiona) e a CMVMC de Bahiña (Baiona)

XEFACTURA TERRITORIAL DE PONTEVEDRA
SERVIZO DE MONTES

ETRS89/UTM zona 29N. EPSG:25829 MARZO -2025

Escala 1:2.500

512900 513000 513100 513200 513300 513400 513500