

GOBIERNO CIVIL  
DE  
PONTEVEDRA

JURADO PROVINCIAL DE MONTES  
VECINALES EN MANO COMUN

N.º _____	Rf.º 5-11-2
-----------	-------------

Asistentes:  
 Presidentes: Vicepresidenta Ilmo.Sr.  
 Don Manuel Landeiro Piñeiro.

Vocales:  
 Don Ricardo García Borregón.  
 Don Luis Solano Aguayo.  
 Don José Luis de la Torre Nieto.  
 Don Pedro Rial López.  
 Don José Casal Pereira.  
 Don Miguel A. Delmas y Pérez de Salcedo.  
 Don Fidel Rodríguez Toubes.  
 José Malvar Senra.  
 Don José M. Reimondez de la Iglesia (7g).

Secretario:  
 Don Tomás Fernández Doctor.

En la Ciudad de  
 Pontevedra, siendo las die  
 cisiete horas del día cinco  
 de diciembre de mil novo-  
 cientos ochenta, con asis-

---oOo---

tencia de los señores que al márgen se expresan, se reunió el Jurado  
 Provincial de Montes Vecinales en Mano Común, con objeto de estudiar  
 la clasificación del monte que se indica, sito en el término municipal  
 de P U E N T E C A L D E L A S , y



GOBIERNO CIVIL

DE  
PONTEVEDRA

JURADO PROVINCIAL DE MONTES

E/F/E. VECINALES EN MANO COMUN

N.º

RE.º 5-11-2

Excmo. Sr.:

RESULTANDO: Que por la Administración Forestal han sido realizados expedientes de investigación de 9 montes radicados en el Ayuntamiento de Puenteacaldelas, entre los que figura el que se describe de la forma siguiente:

Nombre del monte: MONTES DE PUENTEACALDELAS.

Cabida: 1223 Has.

Límites:

Norte: Término municipal de Cotobad.

Este: Río Verdugo.

Sur: Montes de Insua.

Oeste: Montes de Taboadelo y Tourón.

RESULTANDO: Que por el Jurado Provincial de Montes Vecinales en Mano Común en sesión celebrada el día 5 de febrero de 1980, se acordó iniciar los trámites para la clasificación de 9 montes radicados en el Ayuntamiento de Puenteacaldelas.

RESULTANDO: Que por providencia del Instructor se ha solicitado del Sr. Registrador de la Propiedad de Puenteacaldelas la anotación preventiva del monte a que se refiere la presente propuesta.

RESULTANDO: Que la iniciación del expediente se comunicó al Ayuntamiento y a la Cámara Agraria Local de Puenteacaldelas, así como a todos los vecinos interesados en el monte, y que se publicó a éstos efectos en el Boletín Oficial de la Provincia núm. 79 de fecha 5 de abril de 1980, concediéndose un plazo de 60 días para formular alegaciones.

RESULTANDO: Que el Ayuntamiento de Puenteacaldelas se personó en el expediente aportando diversas certificaciones de acuerdos de la Corporación en las que se hace constar que diversas parcelas de diversos montes han sido desafectadas del uso comunal y convertidas en patrimonio municipal de propios.

RESULTANDO: Que la Cámara Agraria Local de Puenteacaldelas se personó en el expediente aportando actas de sesión tanto de la Cámara como del Ayuntamiento en las que manifiesta el deseo de que los montes sean clasificados como de mano común, si bien lo deberían ser por lugares en vez de por parroquias. También adjunta fotocopias de un expediente de excepción de venta y otro de documentos antiguos en los que se afirma que los vecinos de algunas parroquias tenían ciertos derechos de pastoreo en los montes llamados del Suido (hoy pertenecientes a otros Ayuntamientos e incluso a otras provincias).

RESULTANDO: Que las Comunidades Vecinales se han personado en los expedientes con arreglo al siguiente detalle:

- a) Las de Anceu, Esfarrapada, Caritel, Fraga, Forzanes, Regodobargo, Silvoso, La Hoca, Chain, La Insua, Coveliño, Justanes, Aluncia, Chan de Casal, Lagioso, Caldelas, Cuñas, Pazos, Parada, Paradela, Gradín, Buchabad, Reigosa, Vilarochán, y Tourón, todos en idénticos escritos solicitan que los montes deban ser clasificados como de mano común a favor de los vecinos de los lugares en vez de asignar solos a las parroquias, ya que ello estaría más en consonancia con la práctica tradicional observada desde tiempos antiquísimos y que en la mayoría de los casos los montes de estos lugares están debidamente amojonados.



GOBIERNO CIVIL  
DE  
PONTEVEDRA

JURADO PROVINCIAL DE MONTES  
VECINALES EN MANO COMÚN

N.º \_\_\_\_\_

Rf.º 5-11-2

- c) Los vecinos de Ancen, Barbudo, Forzanes y La Insua, en sendos escritos presentados solicitan sean clasificados sus montes como de mano común según los nombres, parajes y linderos que indican.

RESULTANDO: Que el monte objeto de la presente propuesta no está inscrito en el Registro de la Propiedad.

RESULTANDO: Que en la relación de montes exceptuados de la desamortización de año 1844, figuran los montes de Puenteacaldelas por ser montes de común.

RESULTANDO:

V I S T O S: La Ley de Montes Vecinales en Mano Común de 27 de julio de 1968 y el Reglamento para su aplicación aprobado por Decreto 569/1970 de 26 de febrero; la Ley de Procedimiento Administrativo y disposiciones concordantes.

CONSIDERANDO: Que el artículo 1 de la Ley de 27 de julio de 1968 de Montes Vecinales en Mano Común incluye como tales a aquellos montes que con independencia de su origen vengán aprovechándose consuetudinariamente en régimen de comunidad.

CONSIDERANDO: Que el artículo 2 de la misma Ley de Montes Vecinales en Mano Común establece que no será obstáculo para su clasificación como vecinales en mano común el que esos montes estén incluidos en Catálogos, Inventarios o Registros con asignación de diferente titularidad.

CONSIDERANDO: A mayor abundamiento, que tales inscripciones e inclusiones a favor de los Ayuntamientos fueron debidas en gran parte a la necesidad de que tales montes fuesen inscritos en los correspondientes registros y la única Entidad con personalidad jurídica era el propio Ayuntamiento, por lo que las inscripciones fueron efectuadas a su nombre, como única Entidad que ostentaba la representación de los vecinos.

CONSIDERANDO: Que el supuesto presente incide plenamente en el ámbito de la Ley de Montes Vecinales en Mano Común cuya finalidad esencial, como determina su preámbulo, es la de legalizar la situación en la que se encuentran los montes de distintos núcleos vecinales no constituidos como Entidades Municipales cuyo aprovechamiento corresponde a determinadas personas ligadas o no por vínculos administrativos de vecindad existentes en varias provincias, que vienen transcurriendo por vías de anomalía, carentes de una regulación precisa, regulación que ahora está constituida por la Ley de Montes Vecinales que al otorgar a tales núcleos la personalidad jurídica permite compatibilizar su aprovechamiento con las facultades reconocidas a la Administración, tanto en lo que concierne a la vinculación de tales montes con los Ayuntamientos como a las atribuciones que a la Administración Forestal del Estado le corresponden, encaminadas a garantizar su adecuada explotación.



GOBIERNO CIVIL  
DE  
PONTEVEDRA

JURADO PROVINCIAL DE MONTES  
VECINALES EN MANO COMUN

N.º \_\_\_\_\_ Rf.º 5-11-2

CONSIDERANDO: Que las parcelas enajenadas o permutadas por el Ayuntamiento no pueden ser objeto de clasificación, puesto que a partir de su enajenación o permuta no vienen aprovechándose en régimen de comunidad.

CONSIDERANDO: Que la precisión exacta de los montes declarados en relación con los enajenados o permutados por el Ayuntamiento, puede ser hecha en operaciones de deslinde que están previstas en la Ley y Reglamento de Montes Vecinales en Mano Común.

CONSIDERANDO: Que no puede ser reconocido el derecho de pastoreo en el monte denominado Suido, puesto que son montes de otros Ayuntamientos e incluso de otra provincia que ya fueron en su día objeto de estudio y clasificación.

CONSIDERANDO: Que tanto los deseos de la Cámara Agraria Local como de los vecinos interesados solicitando que los montes sean clasificados por lugares en vez de por parroquias, no deben ser tenidos en cuenta en base a que al redactar las oportunas ordenanzas pueden quedar totalmente subsanadas estas aspiraciones.

CONSIDERANDO: En definitiva, que la clasificación del monte y en consecuencia el reconocimiento de la titularidad del mismo al grupo comunitario formado por los vecinos, con sujeción al régimen jurídico que establece el artículo 2 de la Ley citada y el artículo 38 de su Reglamento, redundaría en un aprovechamiento más racional del mismo y en una más adecuada regularización de su situación jurídica.

CONSIDERANDO: Que dentro del monte asignado en principio a la parroquia, que se describe en el primer resultando, se individualiza el del lugar de Pazos que se describe con arreglo al siguiente detalles:

Nombre del monte: MONTES DE PAZOS.

Cabidas: 43 Ha.

Límites:

Norte: Fincas particulares de Pazos y otros.

Este: Montes de Fraga y otros.

Sur: Regueiro Coveliño y otros.

Oeste: Fincas particulares de Pazos.



GOBIERNO CIVIL  
DE  
PONTEVEDRA

JURADO PROVINCIAL DE MONTES  
VECINALES EN MANO COMUN

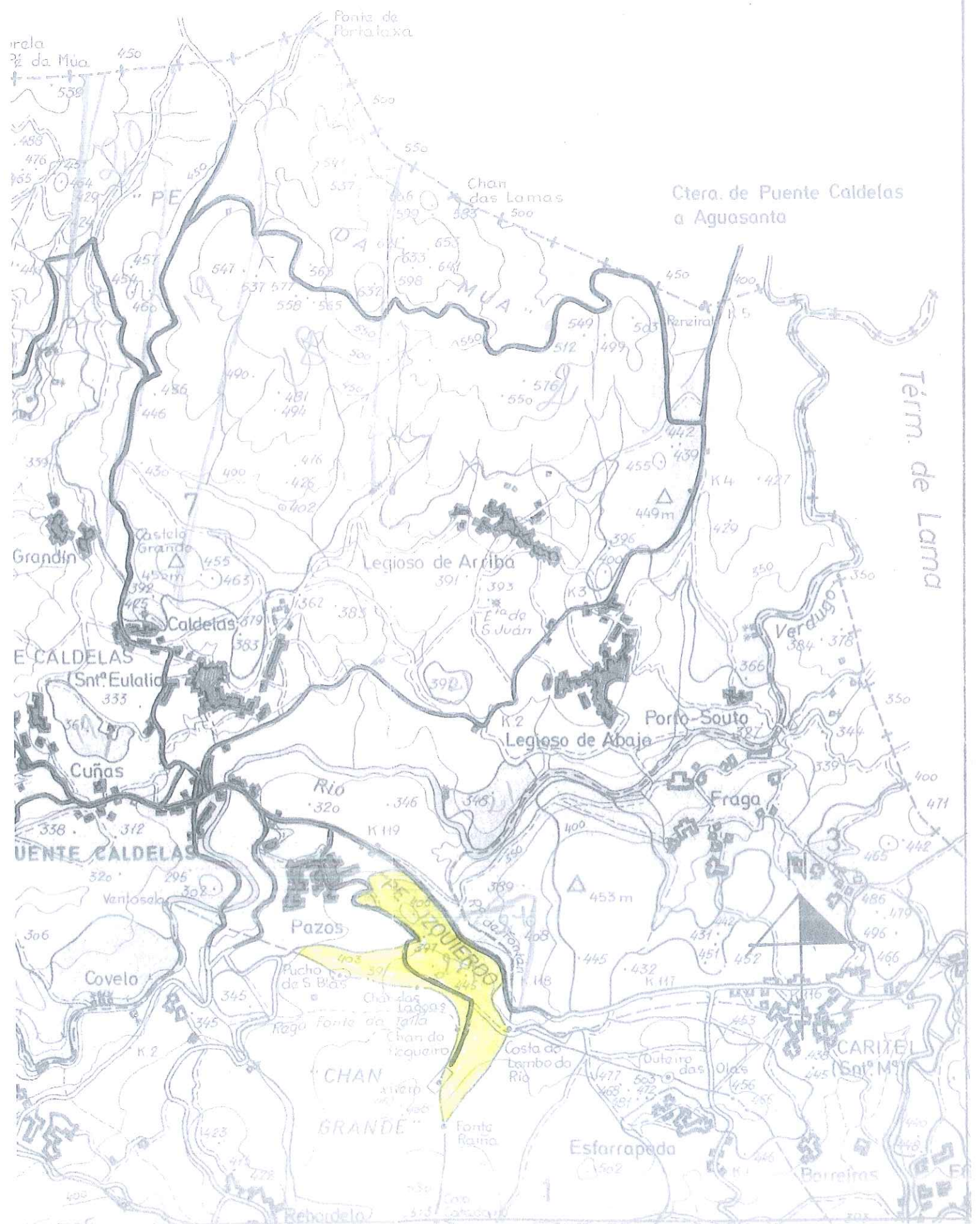
N.º _____	Rf.º 5-11-2
-----------	-------------

En su virtud, el Jurado Provincial de Montes Vecinales en Ma-  
no Común, acuerda:

QUE DEBE CLASIFICAR Y CLASIFICA COMO MONTE VECINAL EN MANO CO-  
MUN EL MONTE DENOMINADO MONTES DE PAZOS  
TAL Y COMO SE DESCRIBE EN EL ULTIMO CONSIDERANDO DE ESTA RESOLUCION, CO-  
MO DE PROPIEDAD DE LOS VECINOS DEL LUGAR DE PAZOS  
DE LA PARROQUIA DE PUENTECALDELAS DEL TERMINO MUNICIPAL  
DE PUENTECALDELAS, POR REUNIR LOS REQUISITOS EXIGIDOS POR EL ARTICULO -  
PRIMERO DE LA LEY Y SEGUNDO DEL REGLAMENTO DE MONTES VECINALES EN MANO -  
COMUN.

La presente Resolución podrá ser impugnada ante la Jurisdic-  
ción ordinaria si procede, o en vía contencioso-administrativa ante la  
Sala correspondiente de la Audiencia Territorial de La Coruña en el pla-  
zo de dos meses, previo el de reposición ante este Jurado en el plazo  
de un mes a contar desde la notificación de la presente RESOLUCION.

Y para que conste, surta efectos y en cumplimiento de lo dis-  
puesto en el párrafo segundo del artículo veinticuatro del Reglamento  
de Montes Vecinales en Mano Común, se firma la presente RESOLUCION por  
los miembros del Jurado que asistieron a la sesión.



AGUSTIN BLOND ARREDONDO, JEFE DE SECCION TECNICA

INFORMA:

En relación con la permuta de terrenos con la Comunidad de Pazos en Pontecaldelas, solicitada por D<sup>a</sup> M<sup>a</sup> Jesús Fariña Gonzalez tengo que informar que la planimetría aportada es suficiente para la identificación de las fincas, siendo la superficie de la parcela aportada de 2.611 m<sup>2</sup> y la de la parcela que ocupa en el monte de 2.310m<sup>2</sup>, siendo su valor es similar, no afectando a la continuidad del monte, por lo que se informa favorablemente para su realización.

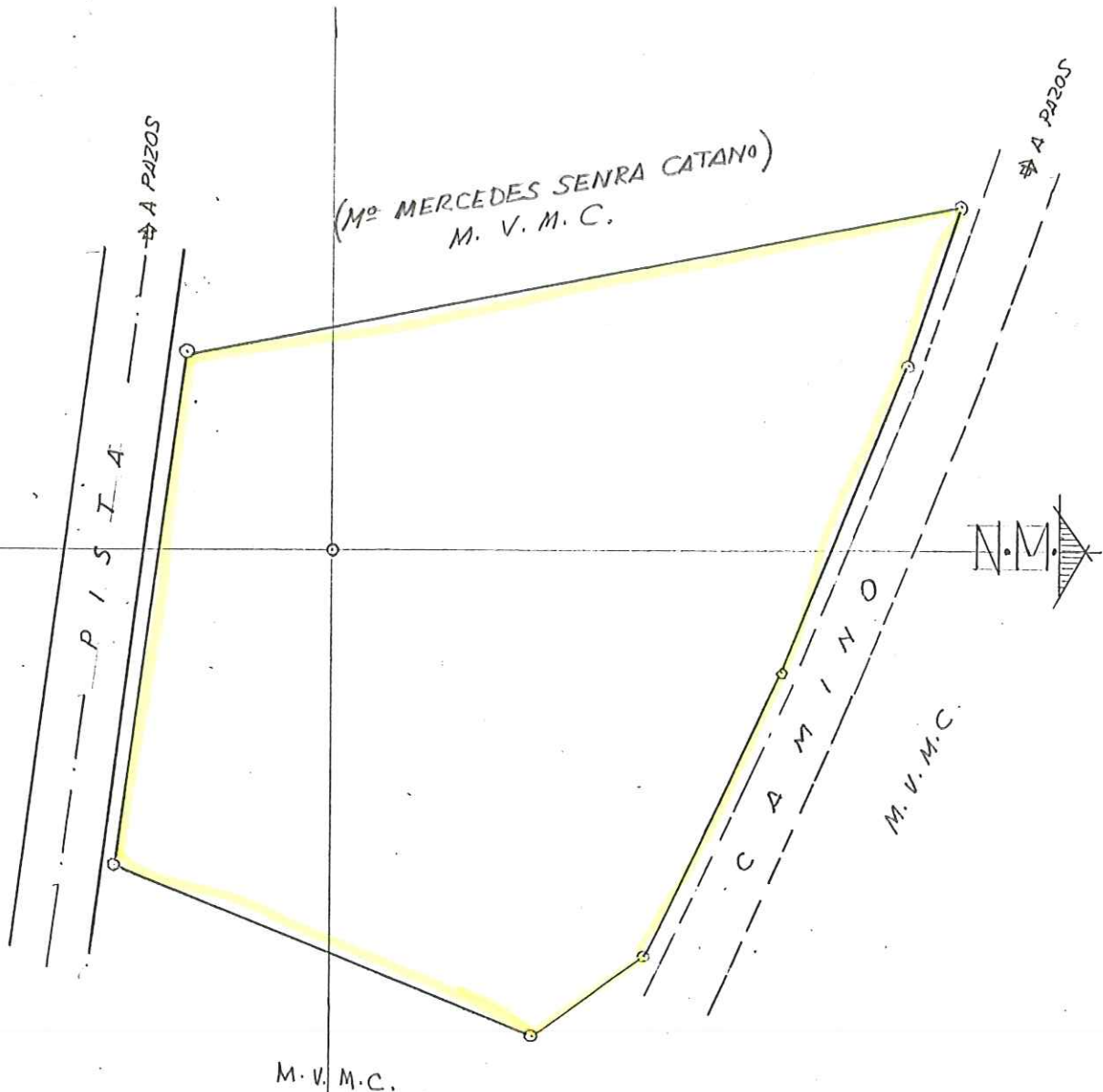
Pontevedra, a 17 de septiembre de 1998



② OCUPACIÓN EN M.V.M.C. DE PAZOS  
PUENTECALDELAS.- (PERMUTA)

DÑA. MARIA JESÚS FARINA GONZÁLEZ

SUPERFICIE A OCUPAR = 2.310 M<sup>2</sup>

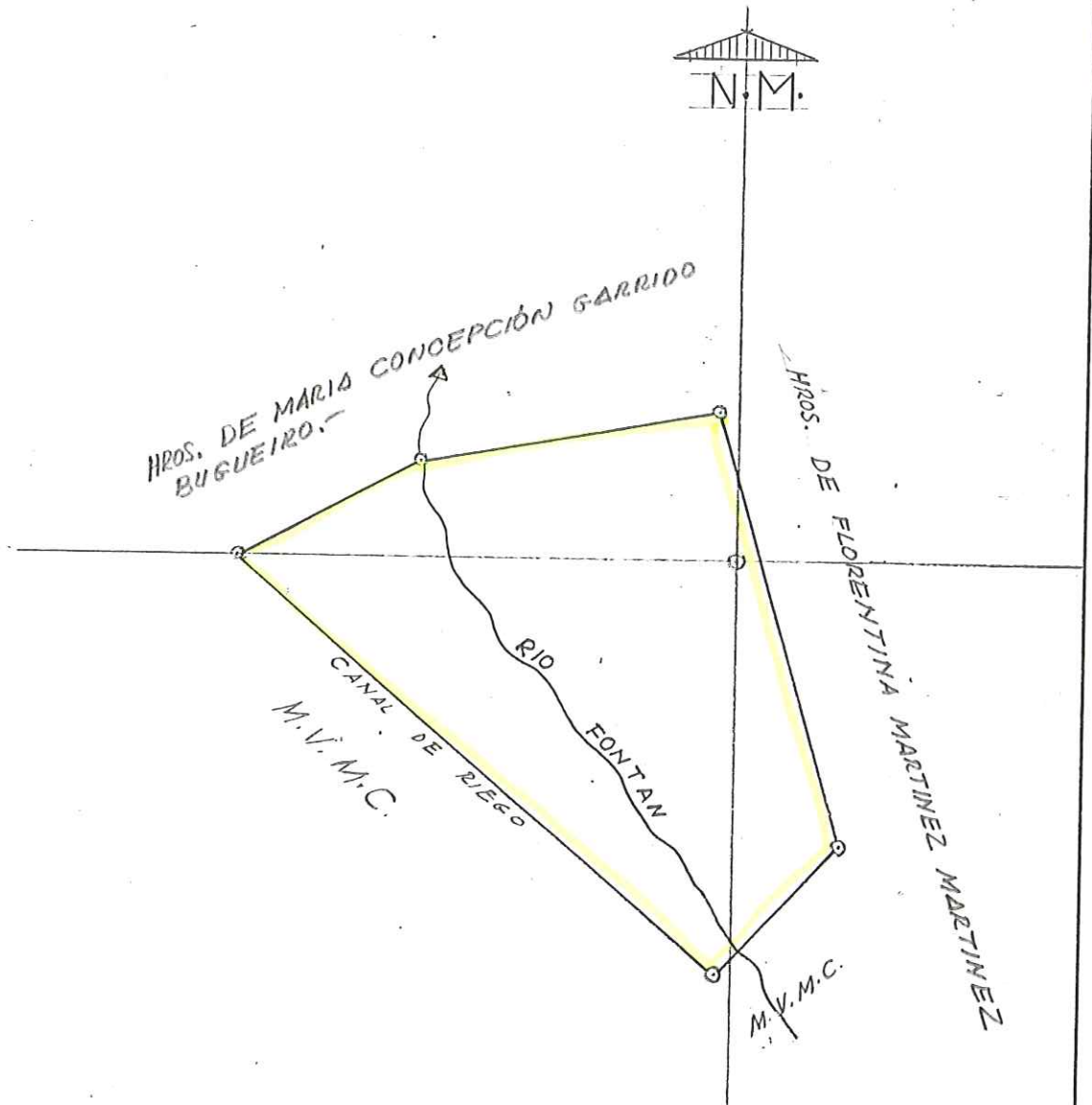


ESCALA 1:500

②

FINCA QUE APORTA PARA PERMUTA  
DÑA. MARÍA JESÚS FARÍÑA GONZÁLEZ

SUPERFICIE APORTADA = 860 M<sup>2</sup>

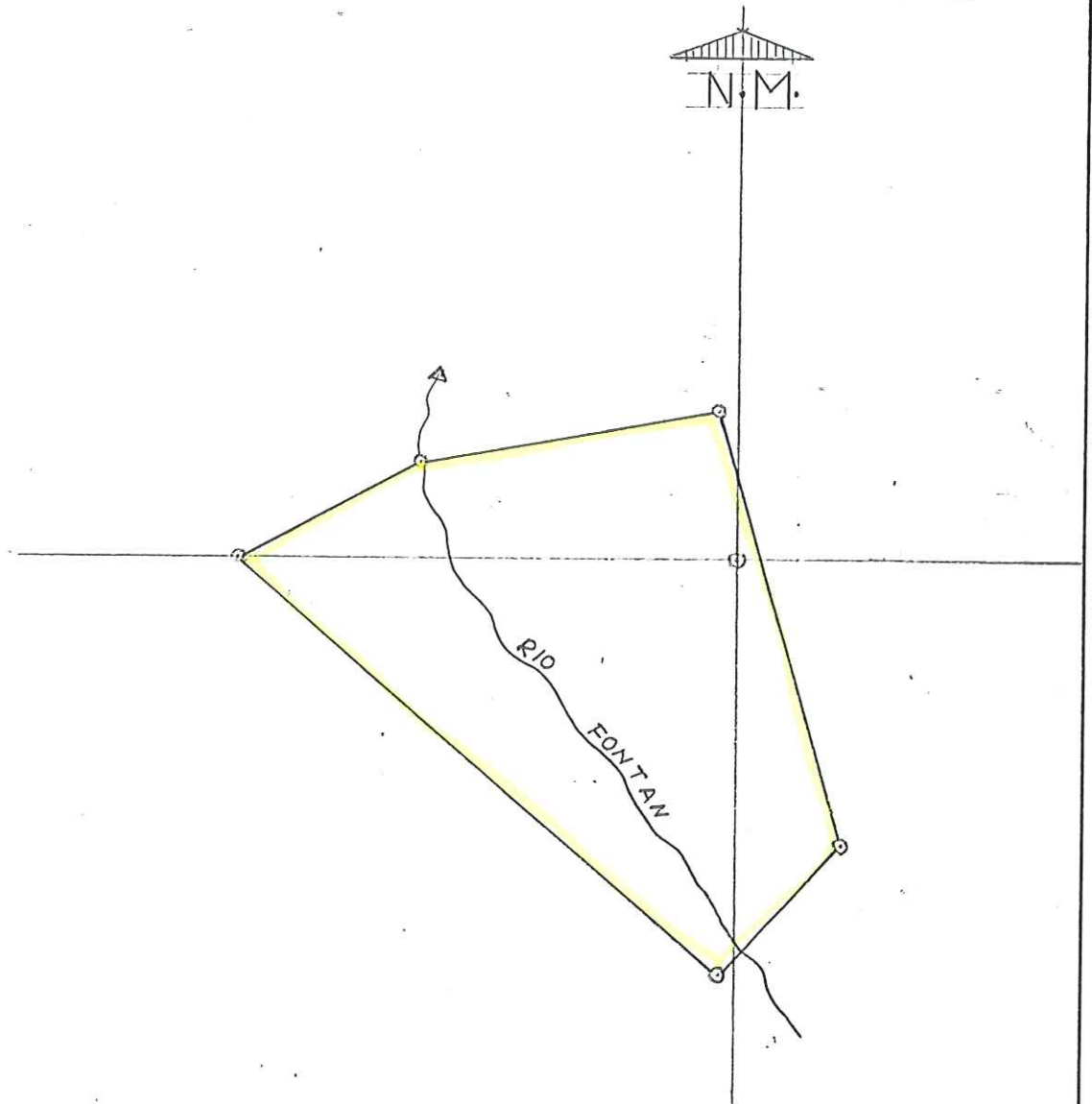


ESCALA 1:500

②

FINCA QUE APORTA PARA PERMUTA  
DÑA. MARÍA JESÚS FARIÑA GONZÁLEZ

SUPERFICIE APORTADA = 860 M<sup>2</sup>



ESCALA 1:500

CANDIDO CORBACHO MARTINEZ

MAN COMÚN  
VECINAL EN  
MONTE

M. V. M. C.

M. V. M. C.

HROS. DE FLORENTINA MARTINEZ MARTINEZ.

M<sup>ra</sup> JESUS FARIÑA GONZALEZ

REGINA FARIÑA GONZALEZ

S=443 M<sup>2</sup>

1

REGINA FARIÑA GONZALEZ

S=1.061 M<sup>2</sup>

1

2

S=554 M<sup>2</sup>

SALOME ALVAREZ BARROS

S=985 M<sup>2</sup>

3

HROS. DE JOSE GARRIDO GONZALEZ.

S=1.146 M<sup>2</sup>

HROS. DE JOSE GARRIDO GONZALEZ

S=409 M<sup>2</sup>

REGINA FARIÑA GONZALEZ

S=681 M<sup>2</sup>

1

ROBERTO CARLOS FREIRE ALVAREZ

S=837 M<sup>2</sup>

4

MARIA JESUS FARIÑA GONZALEZ

S=1.197 M<sup>2</sup>

2

MANUEL ESTEVEZ GONZALEZ.

S=723 M<sup>2</sup>

MIGUEL FREIRE RODRIGUEZ

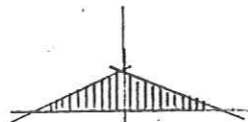
MIGUEL FREIRE ROMERO.

MANUEL ESTEVEZ

ROSARIO PESO VAZQUEZ.

S=1.565 M<sup>2</sup>

5



N.M.

C.V.M.M.C. DOS VECINOS DE PAZOS DO CONCELLO DE PONTECALDELA S.-

PARCELARIO DE FINCAS QUE SE APORTAN PARA PERMUTAR POR M. VECINAL EN MAN COMUN.-

ESCALA 1:500

RITA VAZQUEZ MARTINEZ

MARINA PESO VAZQUEZ

S=1.560 M<sup>2</sup>

6

MARIA GARCIA




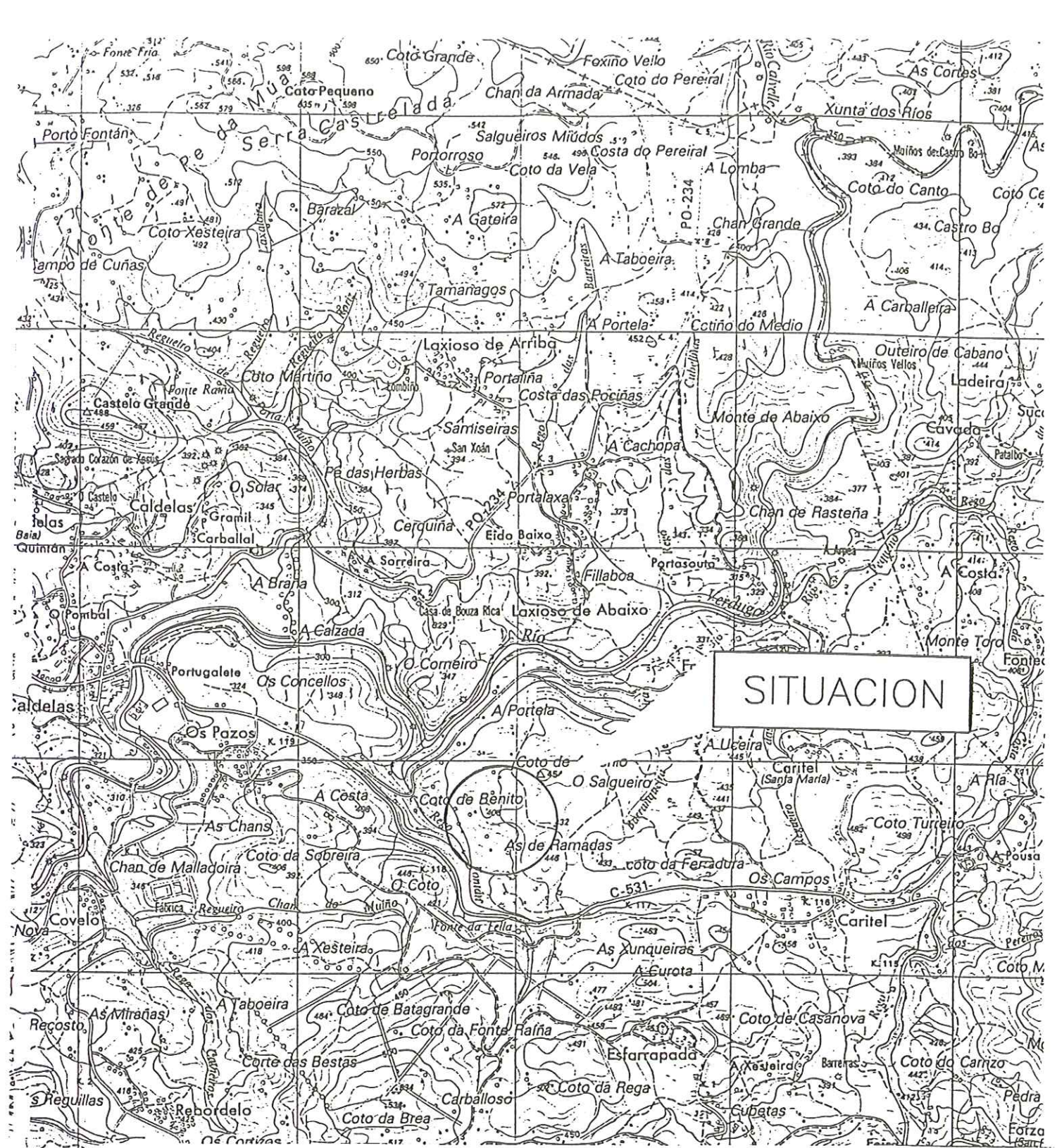
**AGUSTIN BLOND ARREDONDO, JEFE DE SECCION TECNICA**

**INFORMA:**

En relación con la permuta de terrenos con la Comunidad de Pazos en Pontecaldelas, solicitada por D. José Mera Oitavén, tengo que informar que la planimetría aportada es suficiente para la identificación de las fincas, siendo la superficie de la parcela aportada de 1801,85 m<sup>2</sup> y la de la parcela que ocupa en el monte de 1.800 m<sup>2</sup>, siendo su valor es similar, no afectando a la continuidad del monte, por lo que se informa favorablemente para su realización.

Pontevedra, a 10 de diciembre de 1998





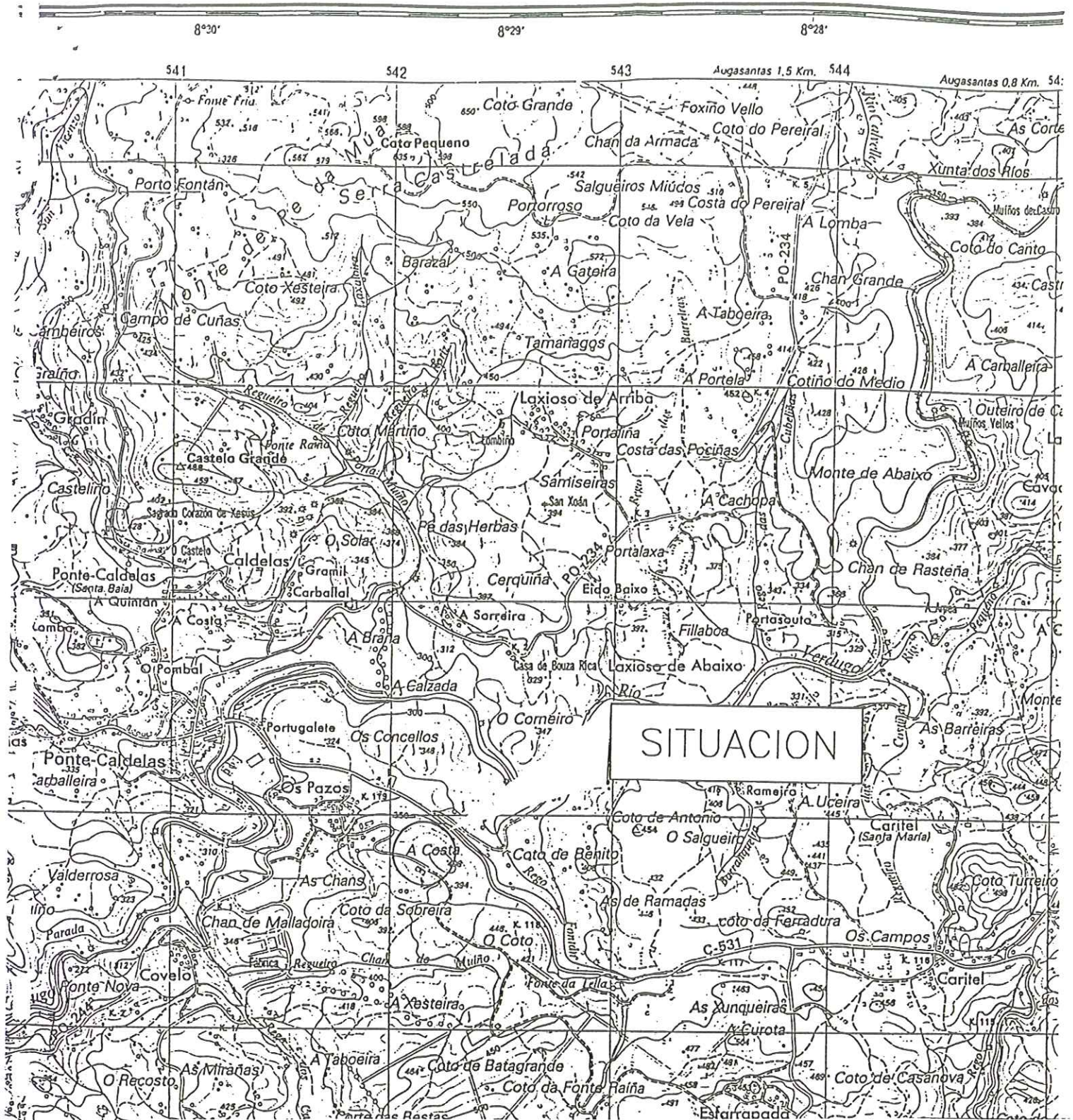
SITUACION

# PLANO DE SITUACION

(A PORTA)

MAPA TOPOGRAFICO NACIONAL  
PONTE-CALDELAS - 186-III

HOJA	PROPIETARIO: JOSE MERA OITAVEN		ESCALA = 1:25.000
FECHA: OCTUBRE 98	EL INGENIERO TEC. TOPOGRAFO.		COLEGIADO N°  2066
FDO.: A. CUBAS RODRIGUEZ		TLF. 986-852499	



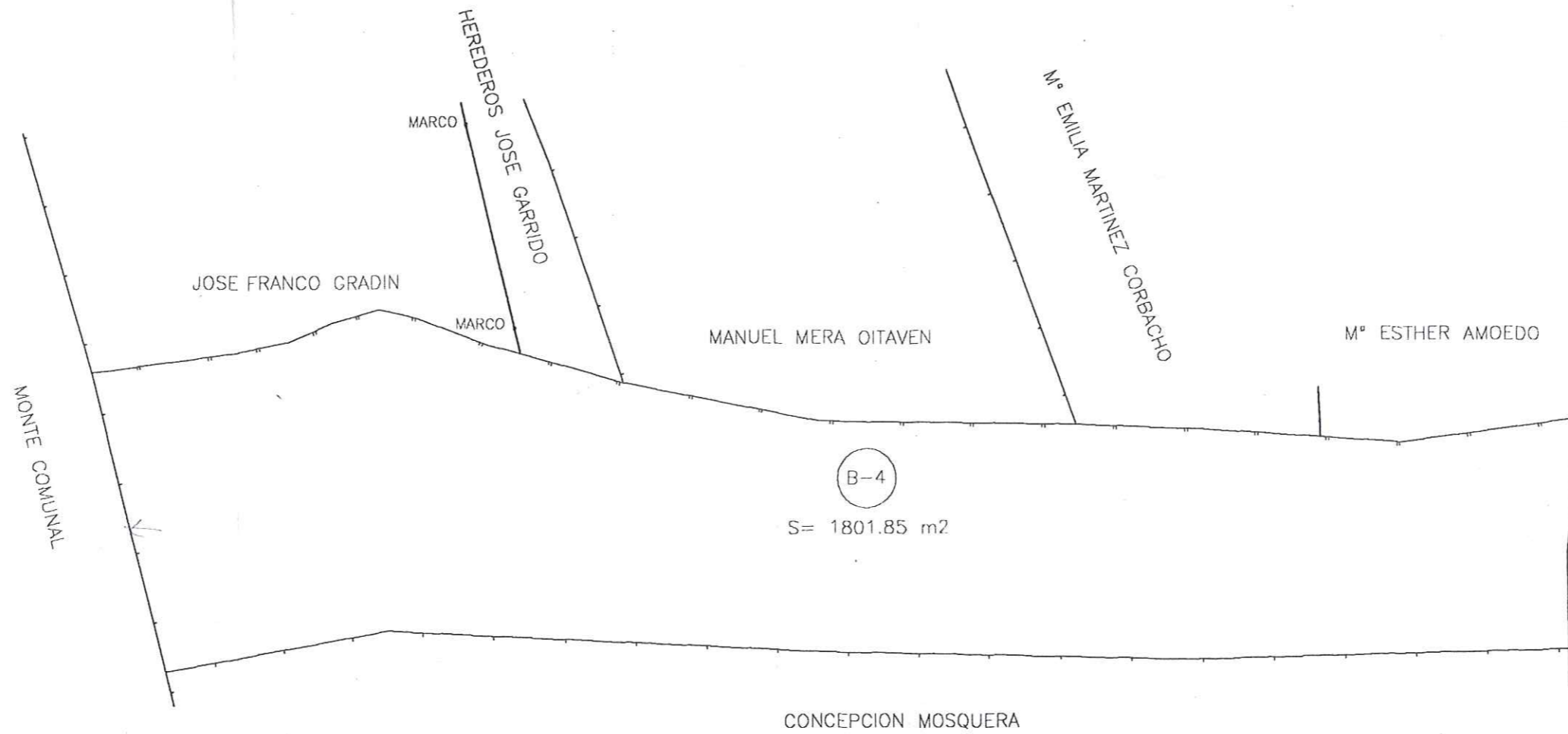
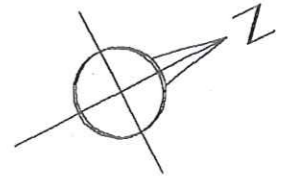
# PLANO DE SITUACION

(OCUPA)

MAPA TOPOGRAFICO NACIONAL  
PONTE-CALDELAS - 186-III

HOJA	PROPIETARIO: JOSE MERA OITAVEN	ESCALA = 1:25.000
FECHA: OCTUBRE 98	EL INGENIERO TEC. TOPOGrafo. FDO.: A. CUBAS RODRIGUEZ TLF. 986-852499	COLEGIADO N° 2066

LOMBO DO PIO



B-4 - JOSE MERA OITAVEN

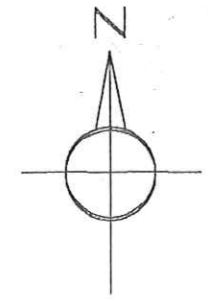
(APORTA)

PLANO TOPOGRAFICO

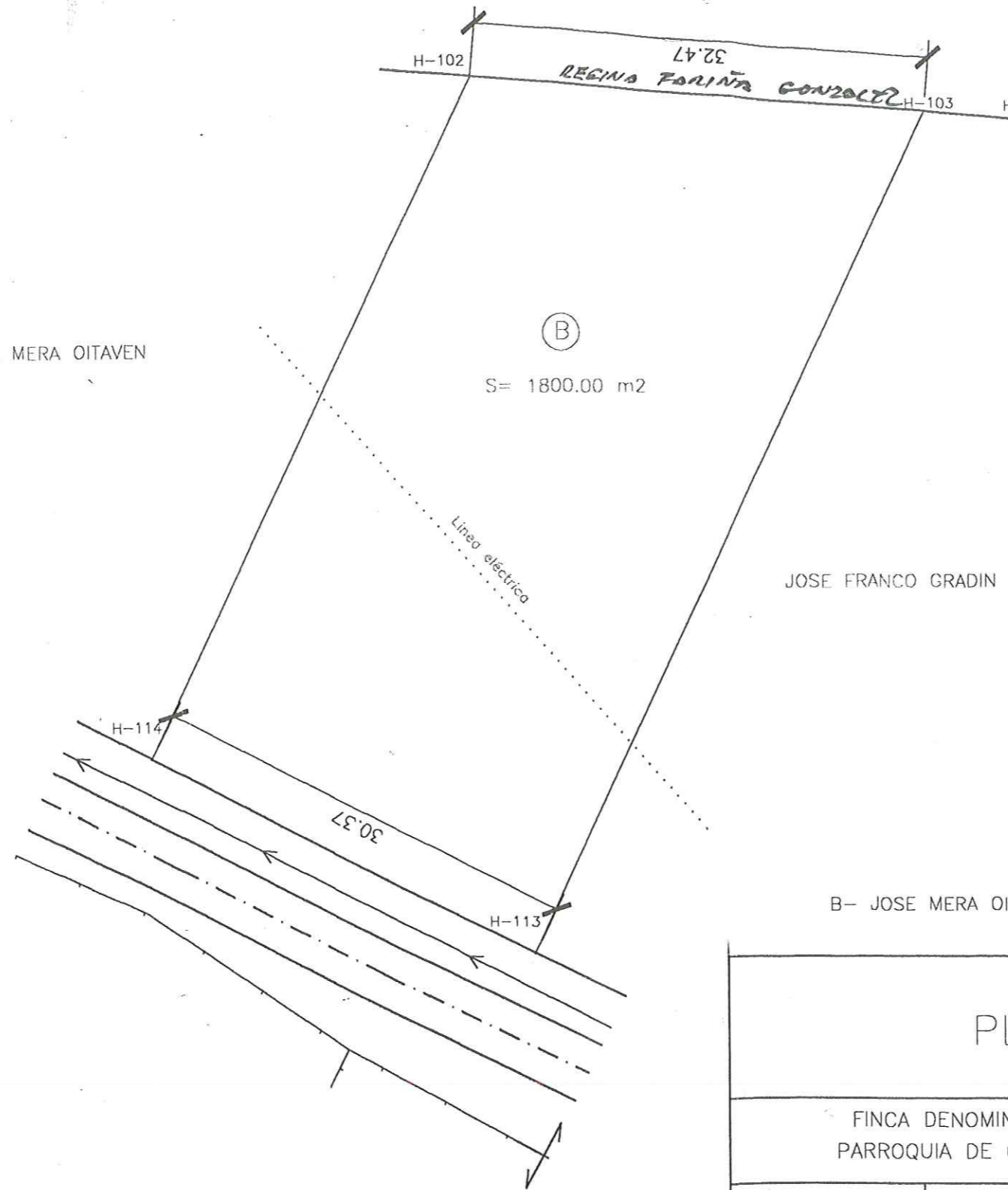
FINCA DENOMINADA " LOMBO DO PIO " SITA. EN LA PARROQUIA DE CALDELAS  
 TERMINO MUNICIPAL DE PUENTE CALDELAS

HOJA	PROPIETARIO: JOSE MERA OITAVEN	ESCALA = 1:400
1	EL INGENIERO TEC. TOPOGRAFO.	COLEGIADO N°
FECHA: OCTUBRE 98	FDO.: A. CUBAS RODRIGUEZ TLF. 929-465532	2066

# MOTE PE ESQUERDO E VAL GRANDE



MANUEL MERA OITAVEN



JOSE FRANCO GRADIN

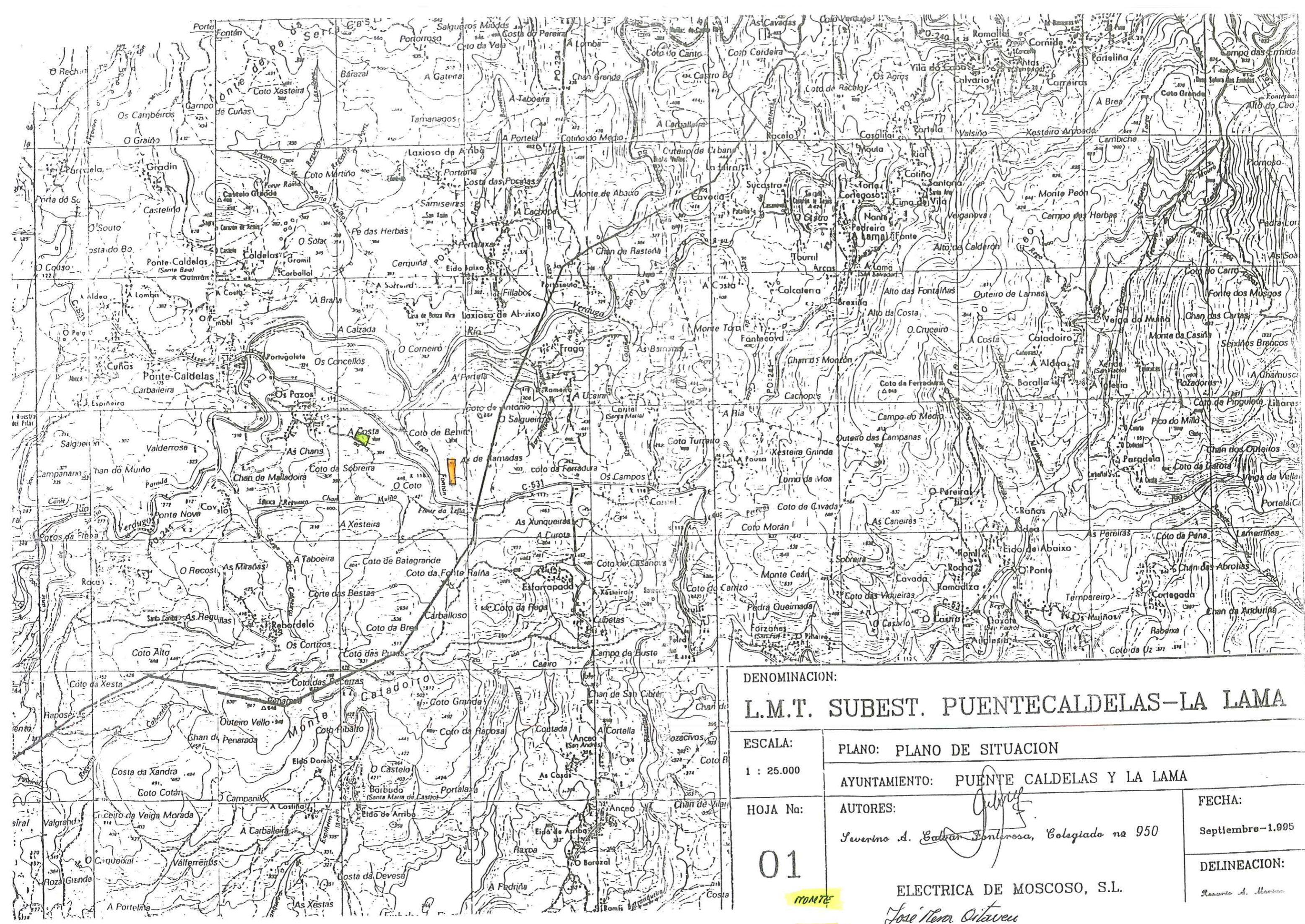
B- JOSE MERA OITAVEN

(OCUPA)

## PLANO TOPOGRAFICO

FINCA DENOMINADA "MONTE PE ESQUERDO E VAL GRANDE" SITA.  
PARROQUIA DE CALDELAS-TERMINO MUNICIPAL DE PUENTE CALDELAS

HOJA	PROPIETARIO: JOSE MERA OITAVEN	ESCALA = 1:400
1	EL INGENIERO TEC. TOPOGRAFO.	COLEGIADO N°
FECHA: OCTUBRE 98	FDO.: A. CUBAS RODRIGUEZ TLF. 929-465532	2066



DENOMINACION:		<b>L.M.T. SUBEST. PUENTECALDELAS-LA LAMA</b>	
ESCALA:	1 : 25.000	PLANO:	PLANO DE SITUACION
HOJA No:	<b>01</b>	AYUNTAMIENTO:	PUENTE CALDELAS Y LA LAMA
		AUTORES:	Severino A. Galván Fontrosa, Colegiado nº 950
		FECHA:	Septiembre-1.995
		DELINEACION:	Rosario A. Morais
		ELECTRICA DE MOSCOSO, S.L. <i>Jose Nera Oliveira</i>	

FRONTE

FINCRA


ID: 3064

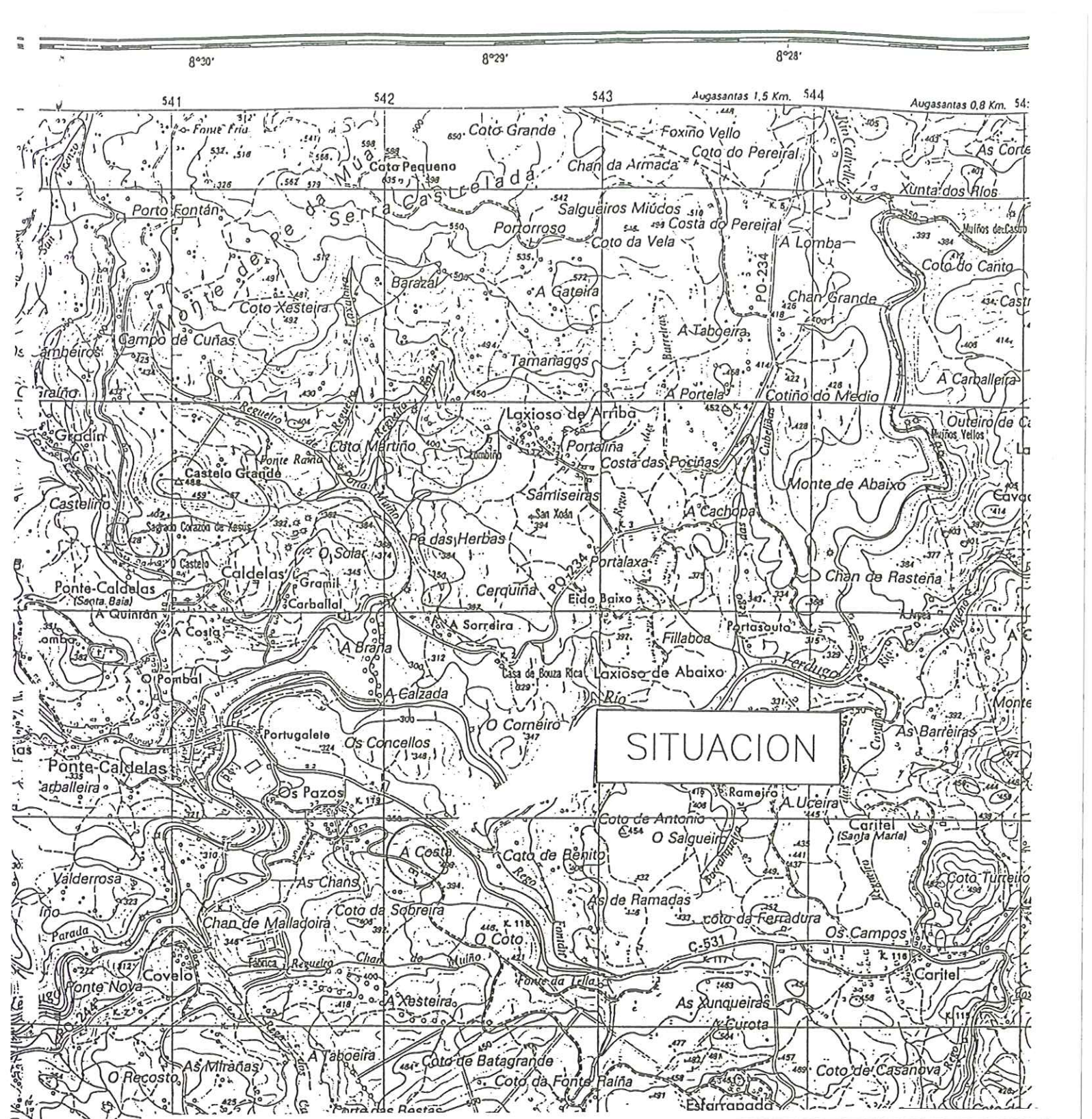
**AGUSTIN BLOND ARREDONDO, JEFE DE SECCION TECNICA**

**INFORMA:**

En relación con la permuta de terrenos con la Comunidad de Pazos en Pontecaldelas, solicitada por D. Manuel Mera Oitavén, tengo que informar que la planimetría aportada es suficiente para la identificación de las fincas, siendo la superficie de la parcela aportada de 1740,35 m<sup>2</sup> y la de la parcela que ocupa en el monte de 1740 m<sup>2</sup>, siendo su valor es similar, no afectando a la continuidad del monte en el momento que se lleve a cabo la solicitada por D. José Mera Oitavén, por lo que se informa favorablemente para su realización una vez realizada la de D. José Mera Oitavén.

Pontevedra, a 10 de diciembre de 1998



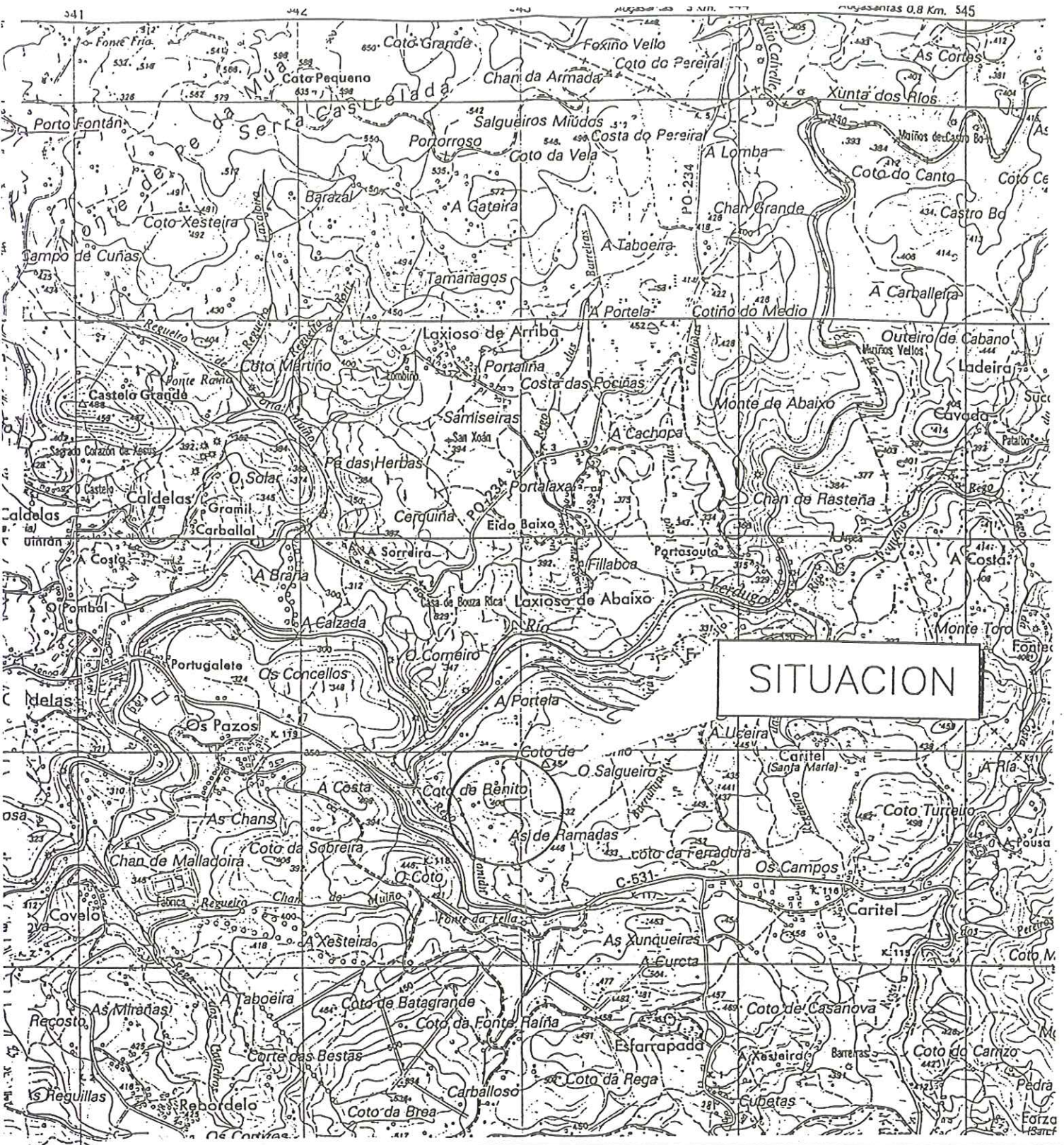


# PLANO DE SITUACION

(OCUPA)

MAPA TOPOGRAFICO NACIONAL  
PONTE-CALDELAS - 186-III

HOJA	PROPIETARIO: MANUEL MERA OITAVEN	ESCALA = 1:25.000
FECHA: OCTUBRE 98	EL INGENIERO TEC. TOPOGrafo.	COLEGIADO N°  2066
FDO.: A. CUBAS RODRIGUEZ TLF. 986-852499		



SITUACION

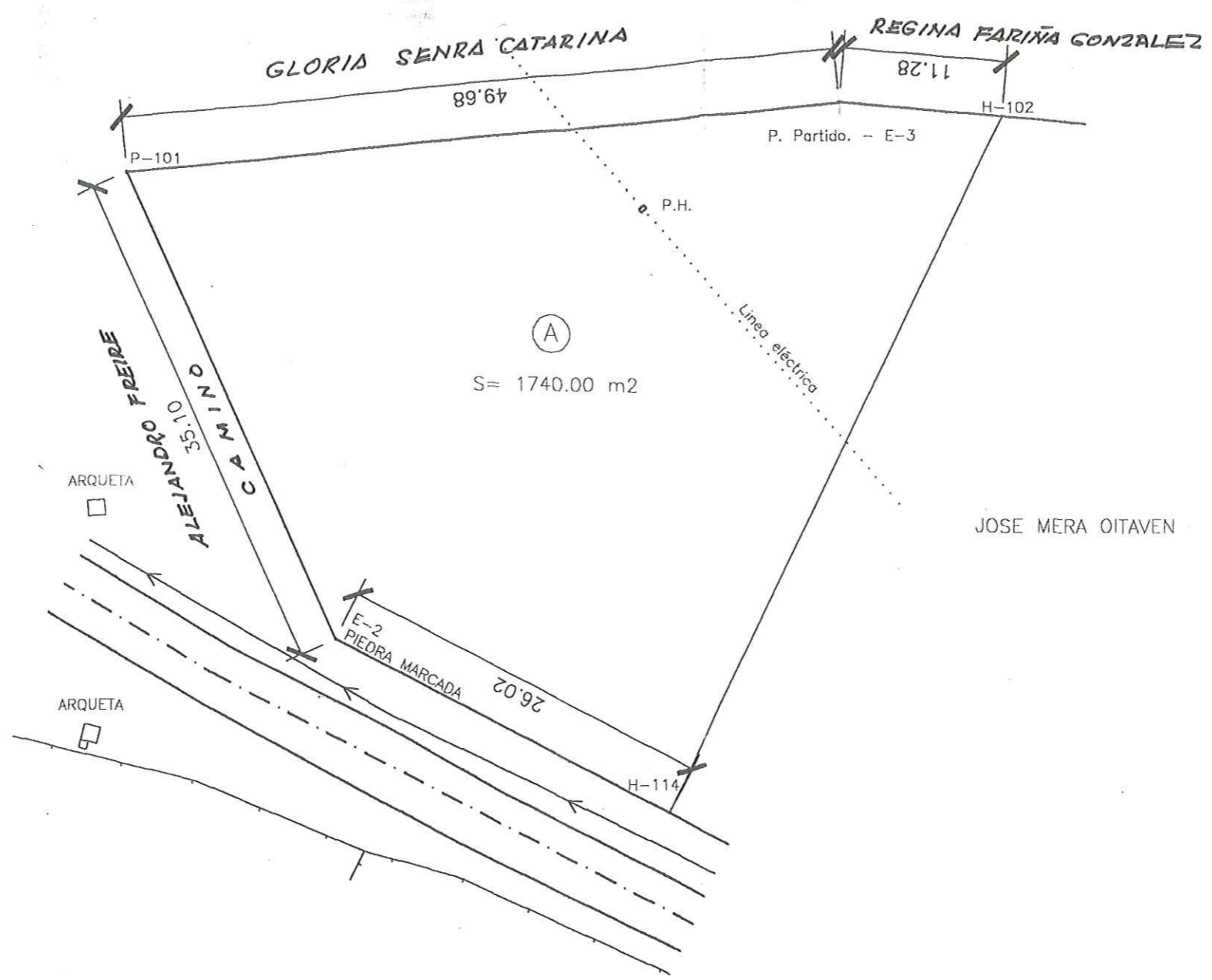
# PLANO DE SITUACION

(APORTA)

MAPA TOPOGRAFICO NACIONAL  
 PONTE-CALDELAS - 186-III

HOJA	PROPIETARIO: MANUEL MERA OITAVEN	ESCALA = 1:25.000
	EL INGENIERO TEC. TOPOGrafo.	COLEGIADO N° 2066
FECHA: OCTUBRE 88	FDO.: A. CUBAS RODRIGUEZ	

# MOTE PE ESQUERDO E VAL GRANDE



A- MANUEL MERA OITAVEN

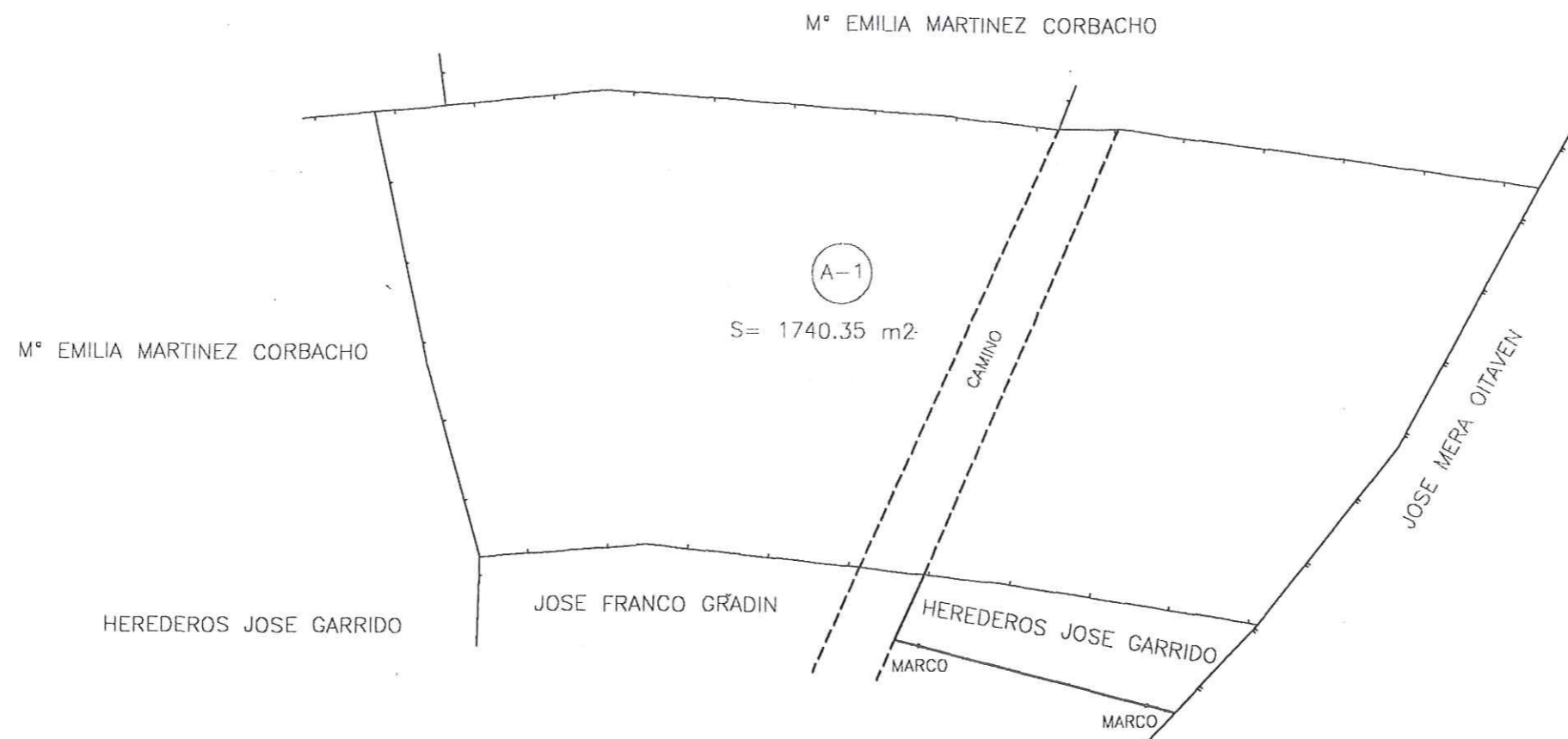
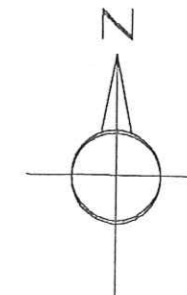
(OCUPA)

## PLANO TOPOGRAFICO

FINCA DENOMINADA "MONTE PE ESQUERDO E VAL GRANDE" SITA.  
PARROQUIA DE CALDELAS-TERMINO MUNICIPAL DE PUENTE CALDELAS

HOJA	PROPIETARIO: MANUEL MERA OITAVEN	ESCALA = 1:400	
1		EL INGENIERO TEC. TOPOGRAFO.	COLEGIADO N°
FECHA: OCTUBRE 98		FDO.: A. CUBAS RODRIGUEZ TLF. 929-465532	2066

# LOMBO DO PIO



A-1 - MANUEL MERA OITAVEN

**(APORTA)**

## PLANO TOPOGRAFICO

FINCA DENOMINADA " LOMBO DO PIO " SITA. EN LA PARROQUIA DE CALDELAS  
TERMINO MUNICIPAL DE PUENTE CALDELAS


HOJA	PROPIETARIO: MANUEL MERA OITAVEN		ESCALA = 1:400
1			EL INGENIERO TEC. TOPOGRAFO.
			COLEGIADO N°
			2066
FECHA: OCTUBRE 98			FDO.: A. CUBAS RODRIGUEZ TLF. 929-465532

**AGUSTIN BLOND ARREDONDO, JEFE DE SECCIÓN TÉCNICA**

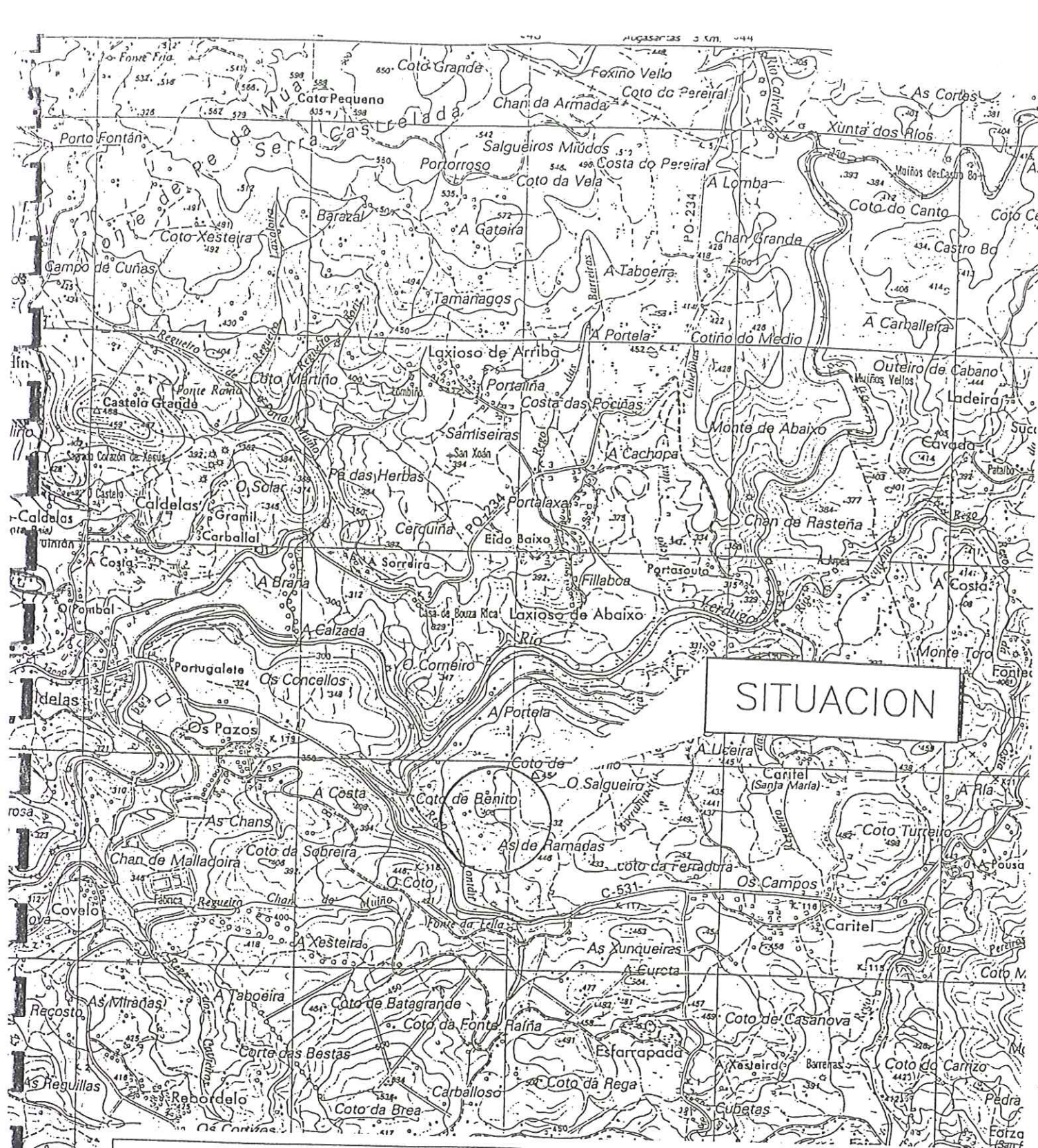
**INFORMA:**

En relación con la permuta de terrenos con la Comunidad de Montes de Pazos en Pontecaldelas, solicitada por D. JOSÉ FRANCO GRADÍN tengo que informar que la planimetría aportada es suficiente para la identificación de las fincas, siendo la superficie de las parcelas aportadas de 2.150 m<sup>2</sup>, y la de la parcela que ocupa de monte de 2.150 m<sup>2</sup>, siendo su valor similar y no afectando a la continuidad del monte.

Pontevedra, a 7 de junio de 1.999



comprobado por  
haber medido las  
superficies



SITUACION

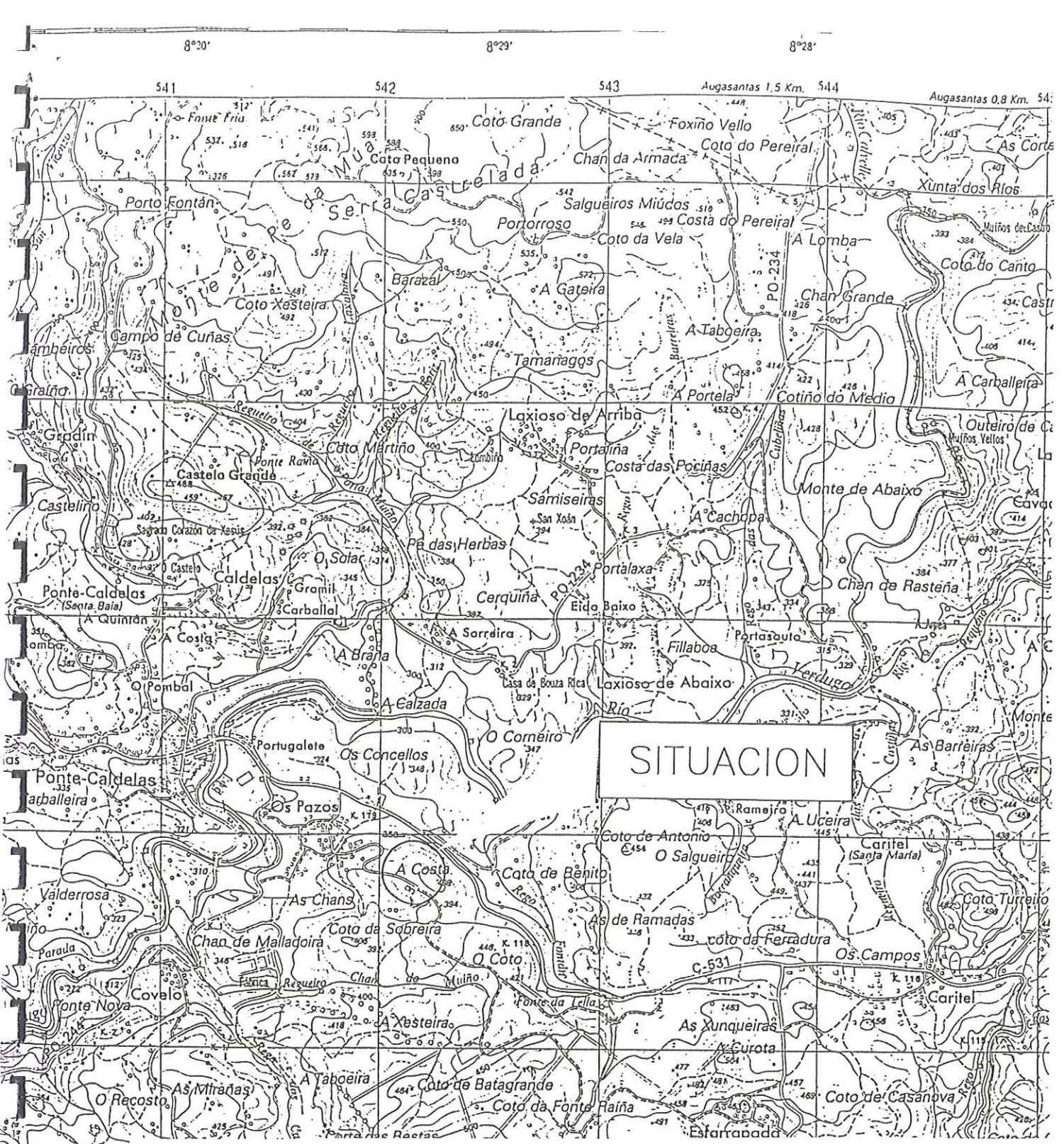
PLANO DE SITUACION

**ENTREGA**

P 17/97

MAPA TOPOGRAFICO NACIONAL  
PONTE-CALDELAS - 186-III

HOJA	PROPIETARIO: JOSE FRANCO GRADIN	ESCALA = 1:25.000
FECHA: OCTUBRE 98	EL INGENIERO TEC. TOPOGrafo.	COLEGIADO N°  2066
FDO.: A. CUBAS RODRIGUEZ		



# PLANO DE SITUACION

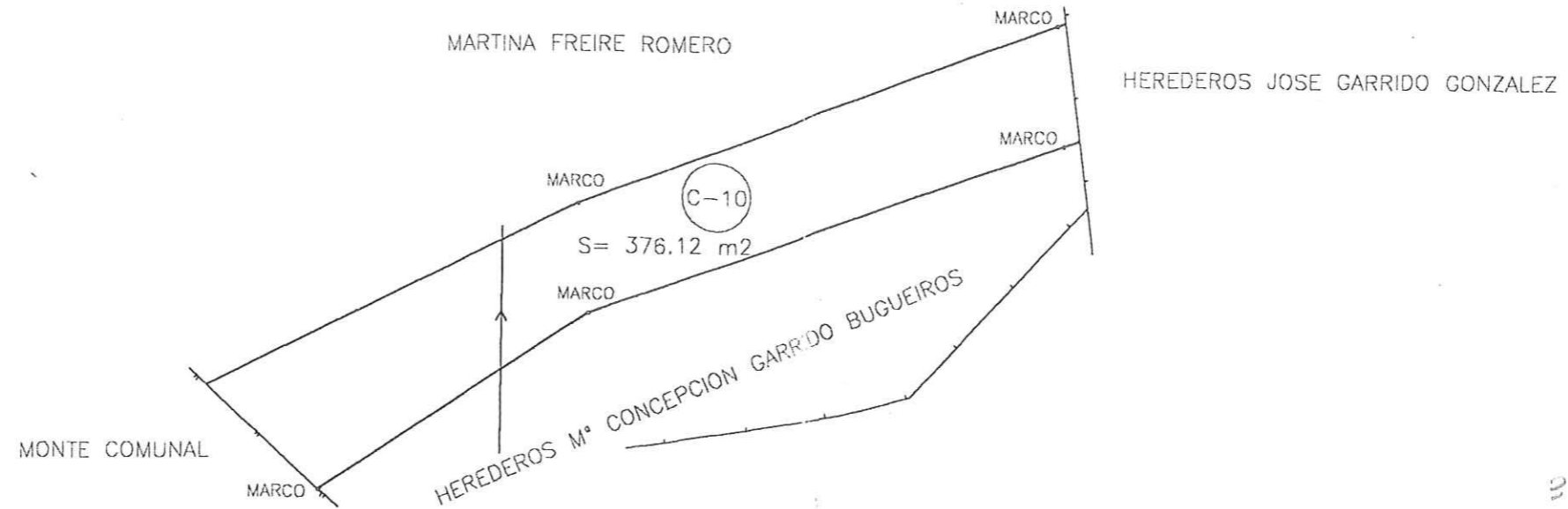
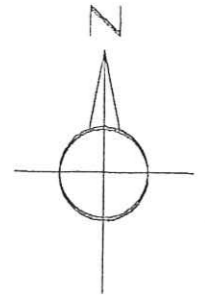
**OCUPA**

MAPA TOPOGRAFICO NACIONAL  
PONTE-CALDELAS - 186-III

HOJA	PROPIETARIO: JOSE FRANCO GRADIN	ESCALA = 1:25.000
	EL INGENIERO TEC. TOPOGRAFO.	COLEGIADO N°  2066
FECHA: OCTUBRE 98	FDO.: A. CUBAS RODRIGUEZ TLF. 986-852499	

# PRESA NOVA

ENTREGA ②



376,12  
1.198,14  
1.574,26

C-10 - JOSE FRANCO GRADIN

ENTREGA

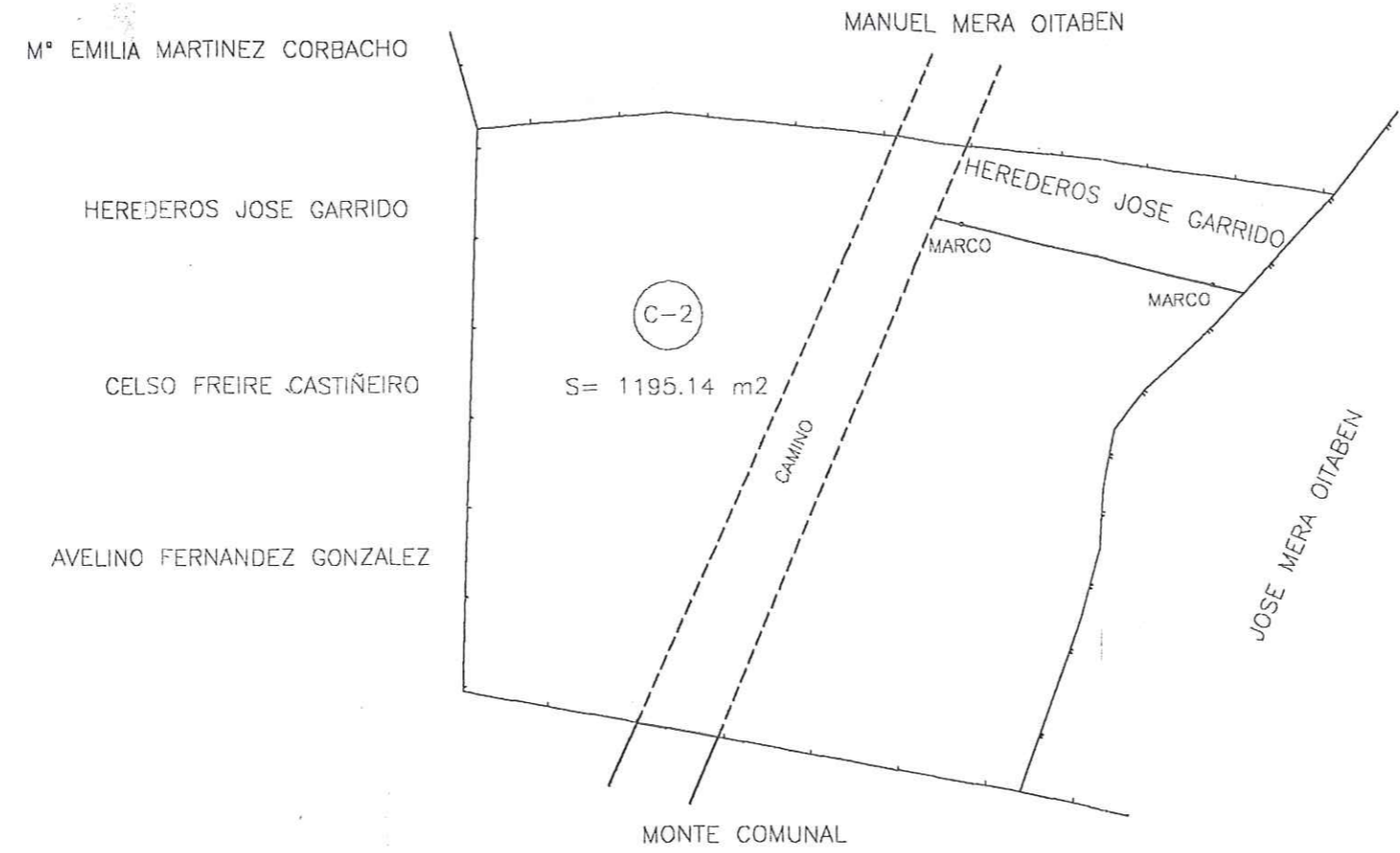
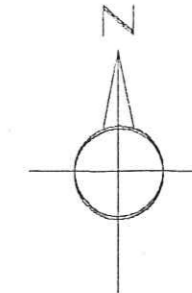
## PLANO TOPOGRAFICO

FINCA DENOMINADA " PRESA NOVA " SITA. EN LA PARROQUIA DE CALDELAS  
TERMINO MUNICIPAL DE PUENTE CALDELAS

HOJA	PROPIETARIO: JOSE FRANCO GRADIN	ESCALA = 1:400
1.	EL INGENIERO TEC. TOPOGRAFO.	COLEGIADO N° 2066
FECHA: OCTUBRE 98	FDO.: A. CUBAS RODRIGUEZ TLF. 929-465532	

# LOMBO DO PIO

ENTREGA ①



C-2 - JOSE FRANCO GRADIN

ENTREGA

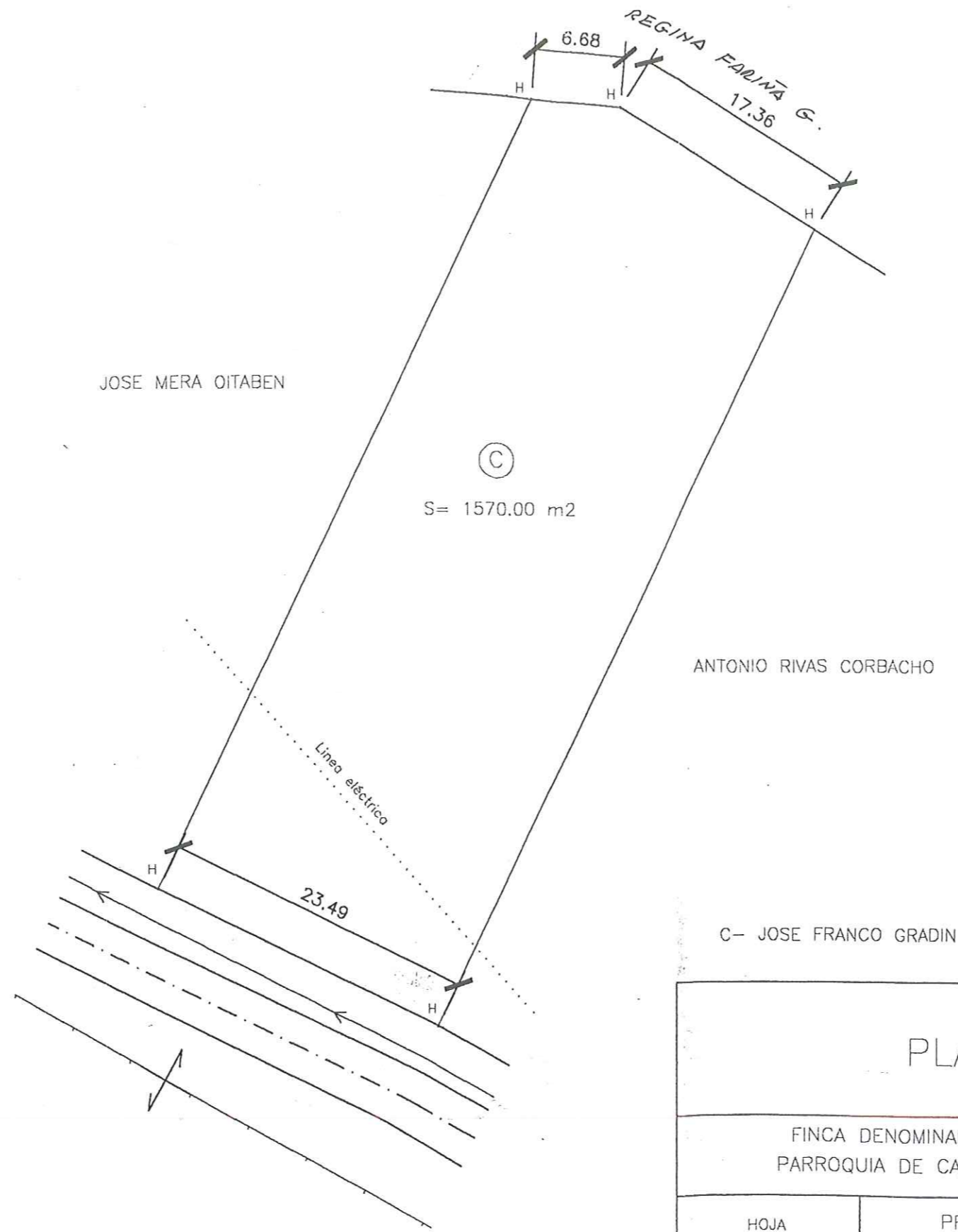
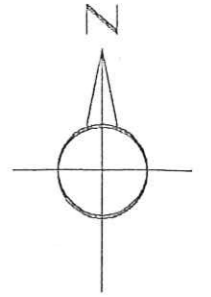
## PLANO TOPOGRAFICO

FINCA DENOMINADA " LOMBO DO PIO " SITA. EN LA PARROQUIA DE CALDELAS  
TERMINO MUNICIPAL DE PUENTE CALDELAS

HOJA	PROPIETARIO: JOSE FRANCO GRADIN	ESCALA = 1:400	
1		EL INGENIERO TEC. TOPOGRAFO.	COLEGIADO N°
			2066
FECHA: OCTUBRE 98	FDO.: A. CUBAS RODRIGUEZ TLF. 929-465532		

# MOTE PE ESQUERDO E VAL GRANDE

OCUPA



C- JOSE FRANCO GRADIN

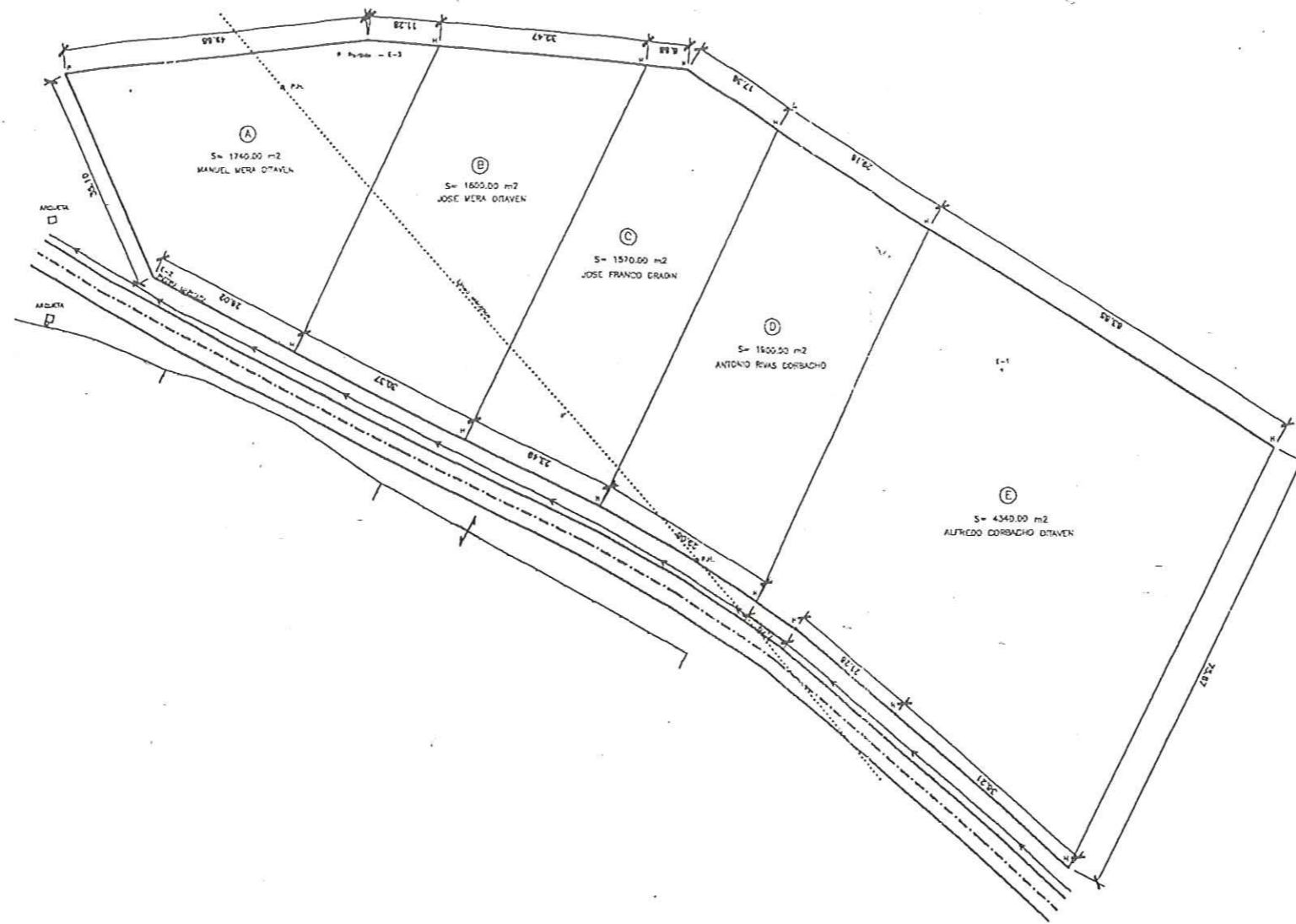
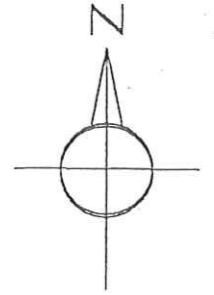
OCUPA

## PLANO TOPOGRAFICO

FINCA DENOMINADA "MONTE PE ESQUERDO E VAL GRANDE" SITA.  
PARROQUIA DE CALDELAS-TERMINO MUNICIPAL DE PUENTE CALDELAS

HOJA	PROPIETARIO: JOSE FRANCO GRADIN	ESCALA = 1:400	
1		EL INGENIERO TEC. TOPOGRAFO.	COLEGIADO N°
			2066
FECHA: OCTUBRE 98	FDO.: A. CUBAS RODRIGUEZ TLF. 929-465532		

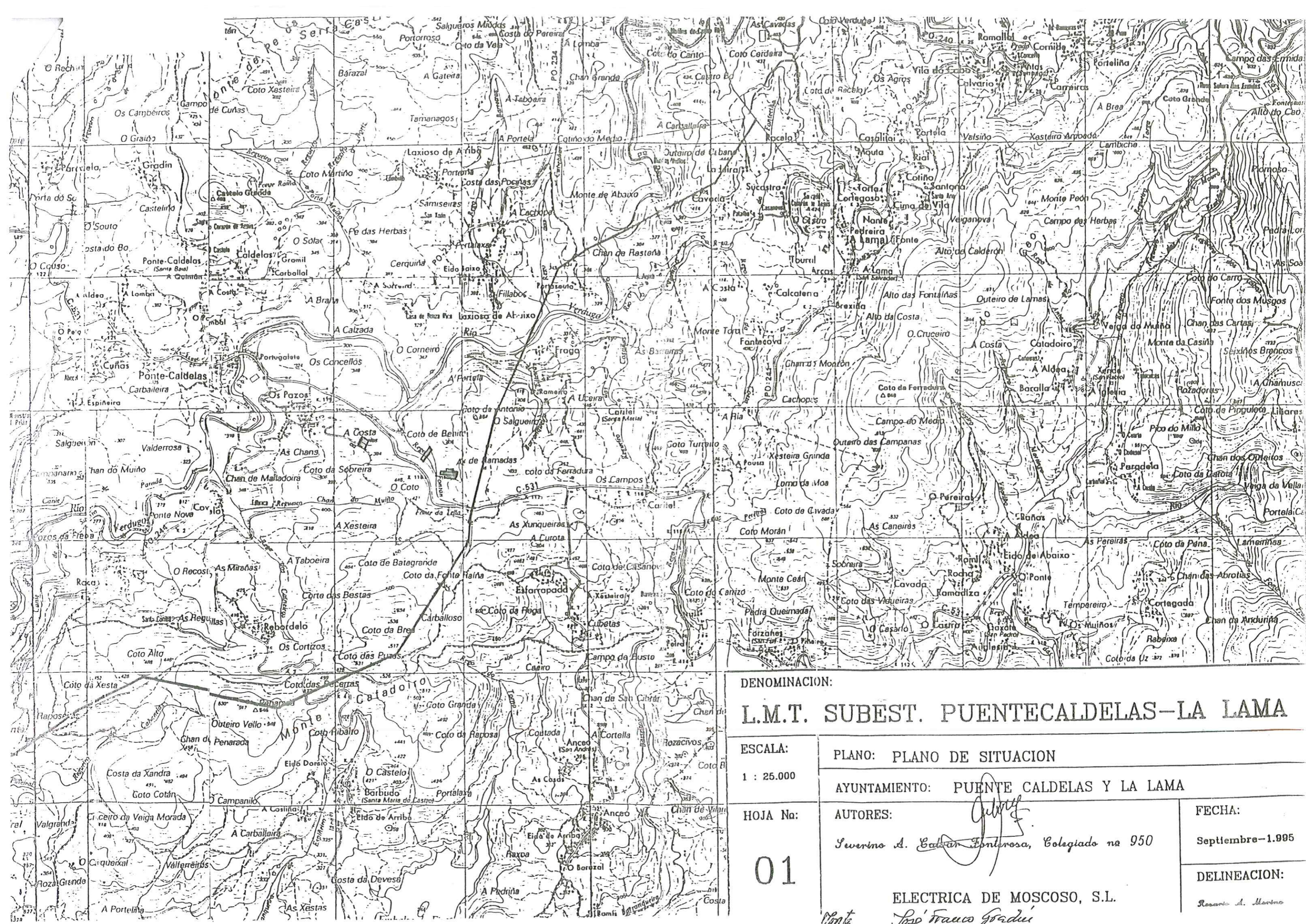
MONTE PE ESQUERDO E VAL GRANDE




PLANO TOPOGRAFICO

FINCA DENOMINADA " MONTE PE ESQUERDO E VAL GRANDE " SITA.  
PARROQUIA DE CALDELAS-TERMINO MUNICIPAL DE PUENTE CALDELAS

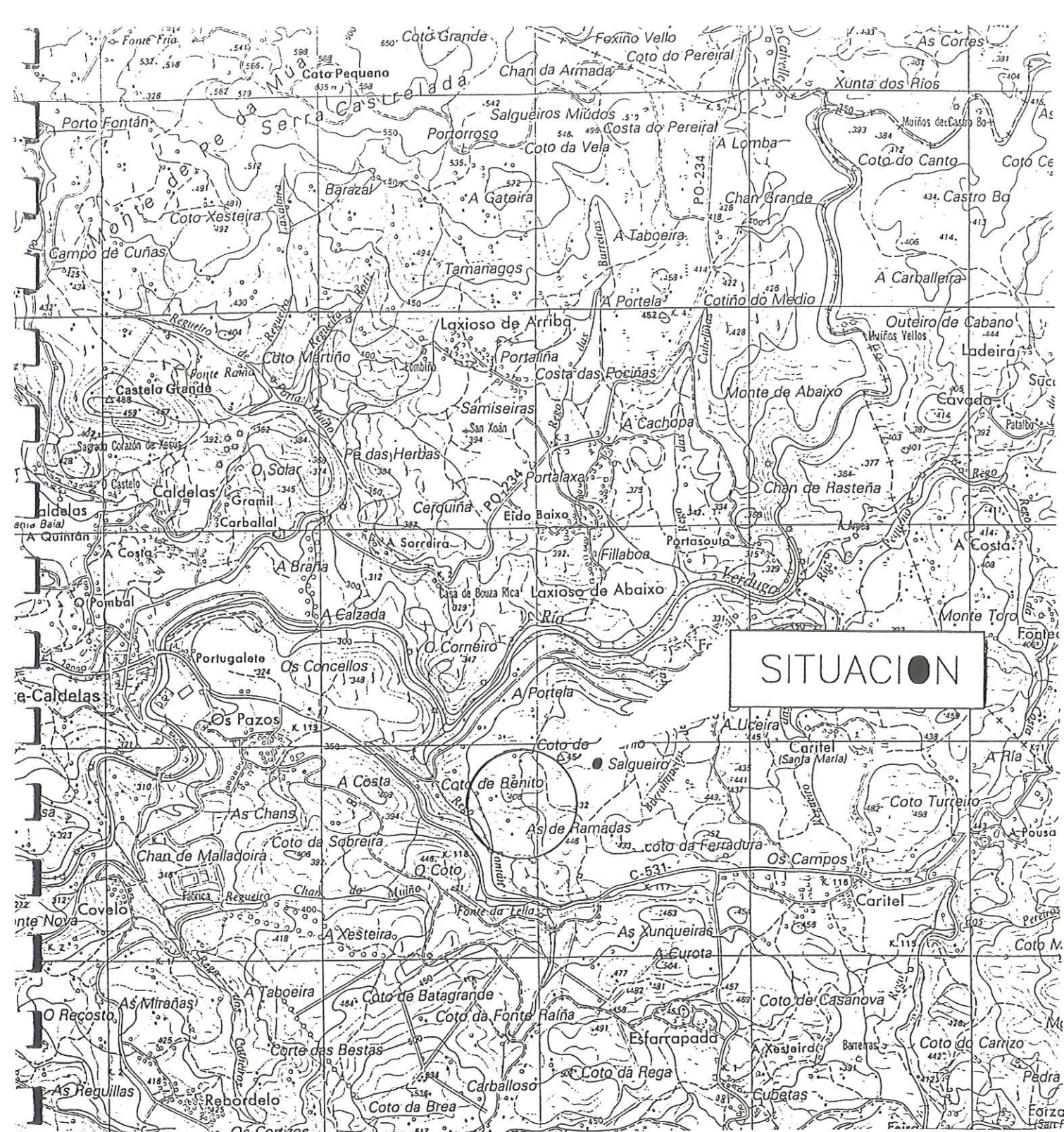
HOJA	PLANO DE LAS FINCAS NUEVAS PERMUTADAS	ESCALA = 1:1000
1	EL INGENIERO TEC. TOPOGRAFO.	COLEGIADO N°
FECHA: OCTUBRE 98	FDO.: A. CUBAS RODRIGUEZ TLF. 929-465532	2066



DENOMINACION:		<b>L.M.T. SUBEST. PUENTECALDELAS-LA LAMA</b>	
ESCALA:	PLANO:	PLANO DE SITUACION	
1 : 25.000	AYUNTAMIENTO:	PUENTE CALDELAS Y LA LAMA	
HOJA Na:	AUTORES:	 Severino A. Caban Fontrosa, Colegiado nº 950	
<b>01</b>	FECHA:	Septiembre-1.995	
	DELINEACION:	RESERVA A. MORAÑO ELECTRICA DE MOSCOSO, S.L. José Franco Gradui Ponte Fincas	

# PERMUTA 62/99

Permuta de terreno entre Carmen Bagueiro Giraldez y la C.M.V.M.C. de Pazos (Pontecaldelas).

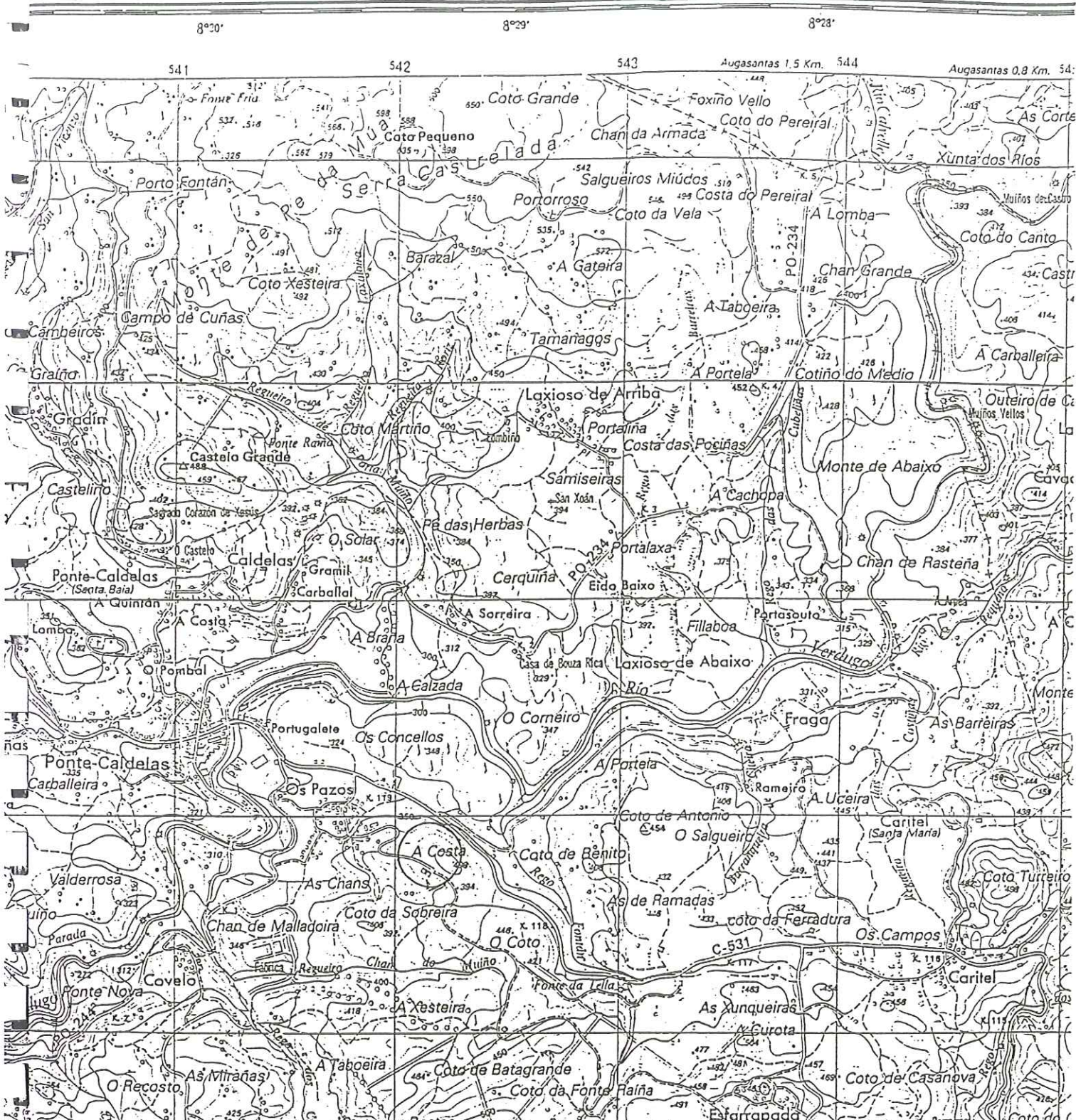


SITUACION

# PLAN DE SITUACION

MAPA TOPOGRAFICO NACIONAL  
PONTE-CALDELAS - 186-III

HOJA	PROPIETARIO: DOLORES GIRALDEZ MUÑOZA	ESCALA = 1:25.000
FECHA: OCTUBRE 98	EL INGENIERO TEC. TOPOGRAFICO. FD.: A. CUBAS RODRIGUEZ TLF. 986-852499	COLEGIADO N°  2066

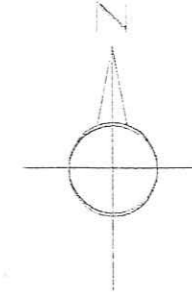
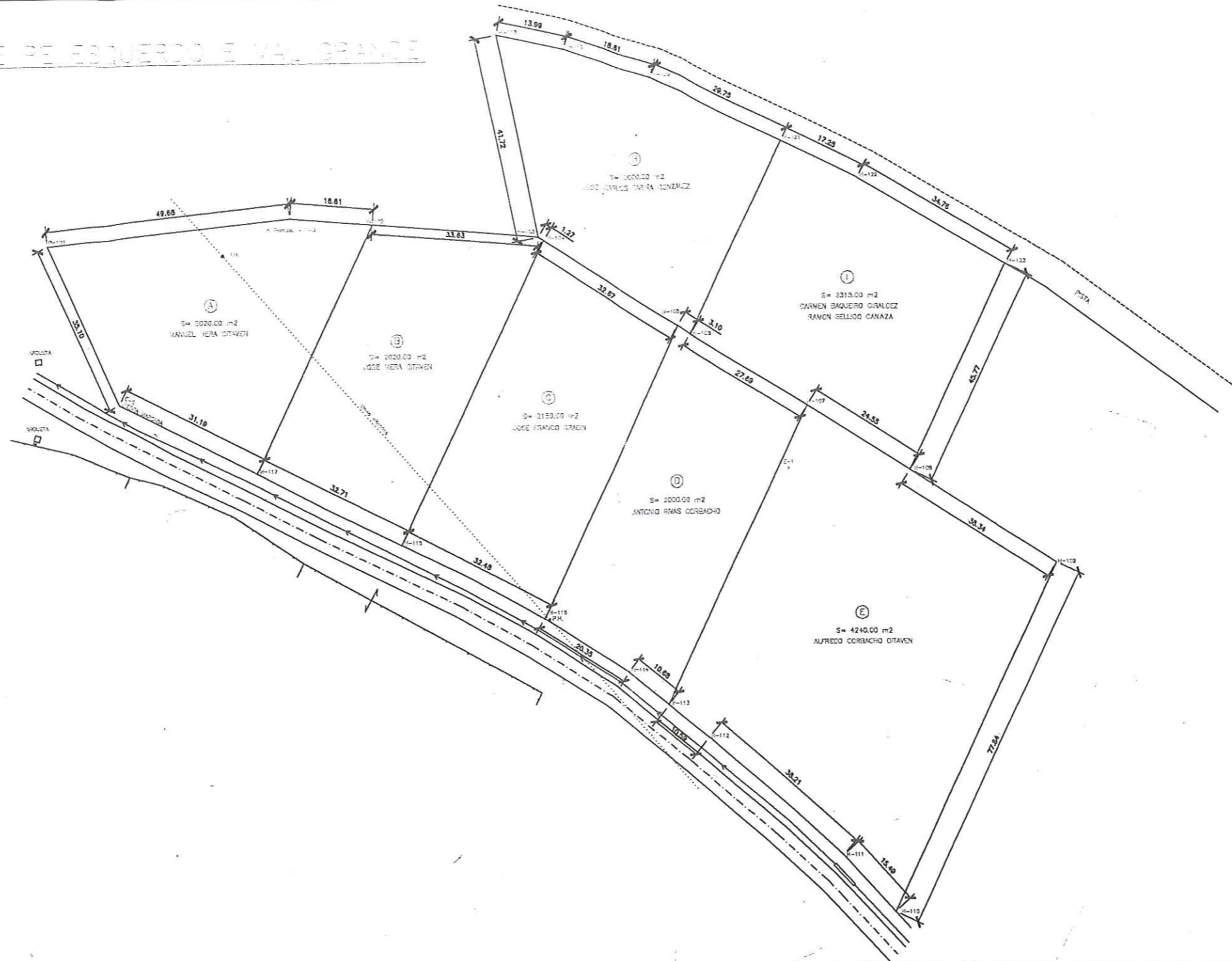


# PLANO DE SITUACION

MAPA TOPOGRAFICO NACIONAL  
PONTE-CALDELAS - 186-III

HOJA	ESCALA = 1:25.000	
	EL INGENIERO TEC. TOPOGRAFO.	COLEGIADO N°
		2066
FECHA: OCTUBRE 98	FDO.: A. CUBAS RODRIGUEZ TLF. 986-852499	

MONTE PE ESQUERDO E VAL GRANDE

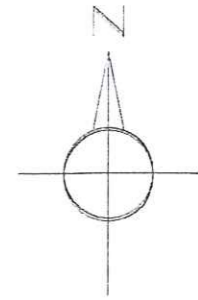


PLANO TOPOGRAFICO

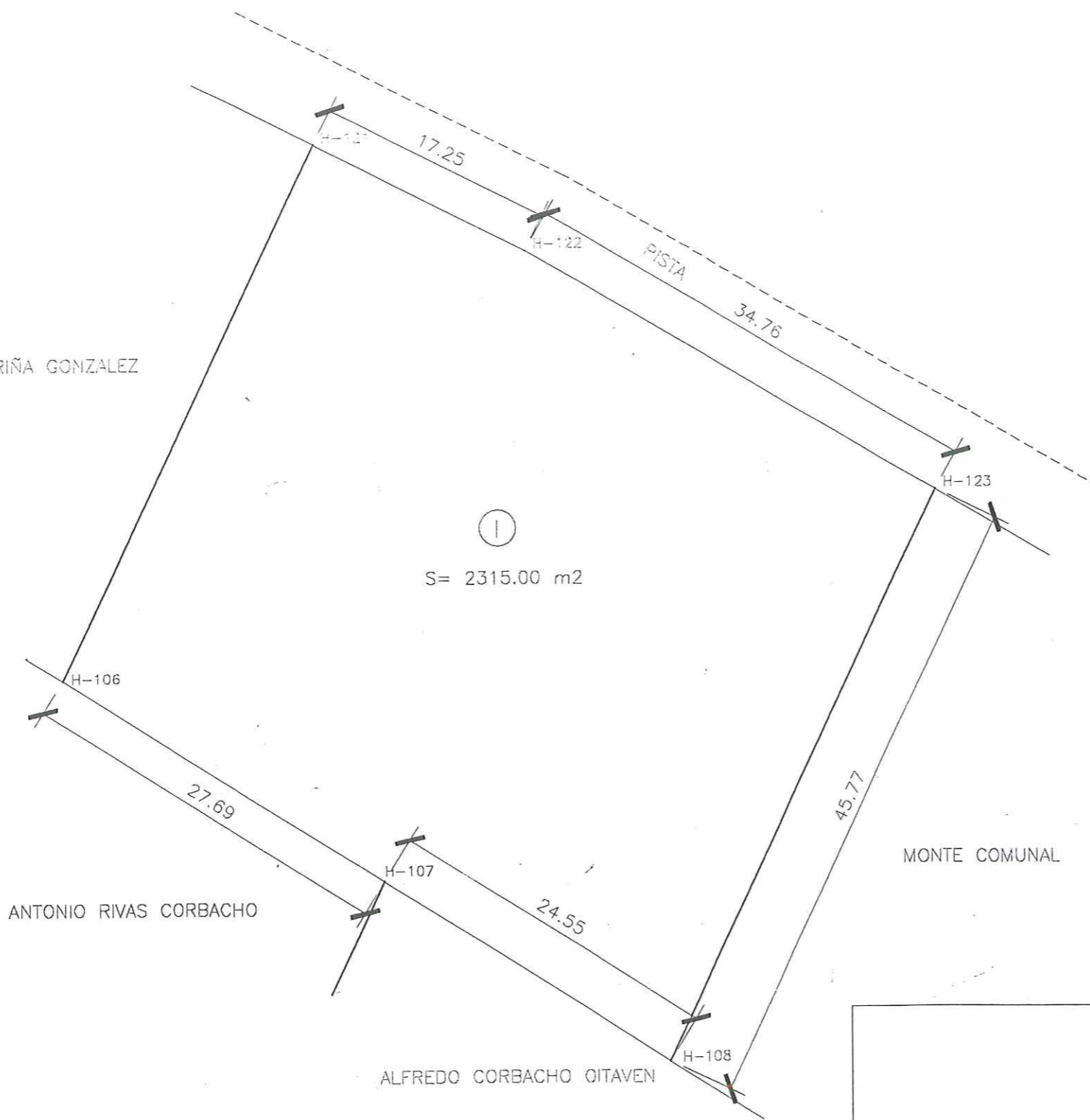
FINCA DENOMINADA " MONTE PE ESQUERDO E VAL GRANDE " SITA.  
 PARROQUIA DE CALDELAS-TERMINO MUNICIPAL DE PUENTE CALDELAS

HOJA 1	PLANO DE LAS FINCAS NUEVAS PERMUTADAS		ESCALA = 1:1000
	EL INGENIERO TEC. TOPOGRAFO.		COLEGIADO N° 2066
FECHA: MAYO 99	FDO.: A. CUBAS RODRIGUEZ TLF. 929-465532		

MONTE PE ESQUERDO E VAL GRANDE



JOSE CARLOS FARIÑA GONZALEZ



ANTONIO RIVAS CORBACHO

ALFREDO CORBACHO OITAVEN

MONTE COMUNAL

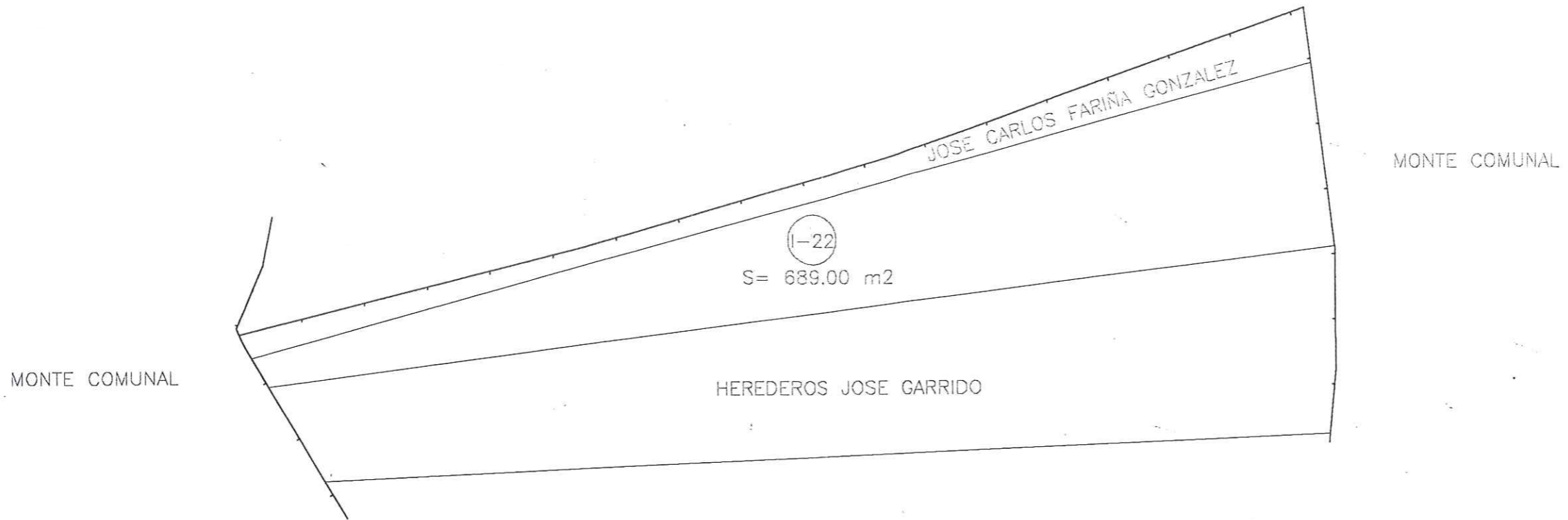
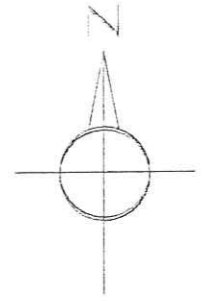
- PROPIETARIOS
- I - CARMEN BAQUEIRO GIRALDEZ
  - I - RAMON BELLIDO GANAZA
  - I - DOLORES GIRALDEZ MOREIRA

PLANO TOPOGRAFICO

FINCA DENOMINADA "MONTE PE ESQUERDO E VAL GRANDE" SITA.  
PARROQUIA DE CALDELAS-TERMINO MUNICIPAL DE PUENTE CALDELAS

1	PROPIETARIO: CARMEN BAQUEIRO GIRALDEZ RAMON BELLIDO GANAZA		ESCALA = 1:400
	EL INGENIERO TEC. TOPOGRAFO.		COLEGIADO N°  2066
FECHA: MAYO 99		FDO.: A. CUBAS RODRIGUEZ TLF. 929-465532	

CACHOPIÑAS



PROPIETARIOS

- I-22 - CARMEN BAQUEIRO GIRALDEZ
- I-22 - RAMON BELLIDO GANAZA
- I-22 - DOLORES GIRALDEZ MOREIRA

*BIEN*

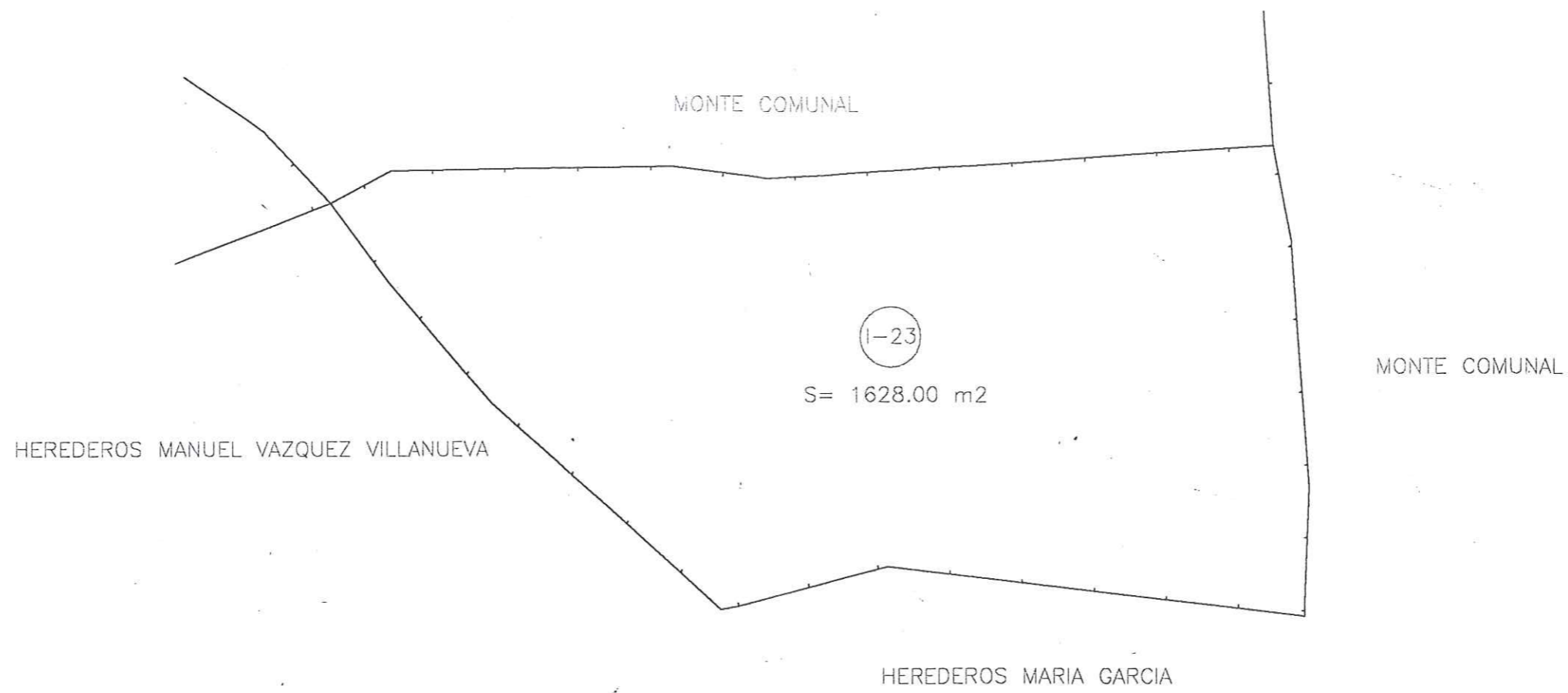
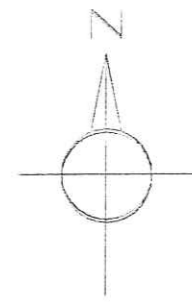
①

PLANO TOPOGRAFICO

FINCA DENOMINADA "CACHOPIÑAS" SITA. EN LA PARROQUIA DE CALDELAS  
TERMINO MUNICIPAL DE PUENTE CALDELAS

1	PROPIETARIOS: CARMEN BAQUEIRO GIRALDEZ RAMON BELLIDO GANAZA	ESCALA = 1:400
	EL INGENIERO TEC. TOPOGRAFO.	COLEGIADO N° 2066
FECHA: MAYO 99	FDO.: A. CUBAS RODRIGUEZ TLF. 929-465532	

CACHOPIÑAS



HEREDEROS MARIA GARCIA

PROPIETARIOS

- 1-23 - CARMEN BAQUEIRO GIRALDEZ
- 1-23 - RAMON BELLIDO GANAZA
- 1-23 - DOLORES GIRALDEZ MOREIRA

2

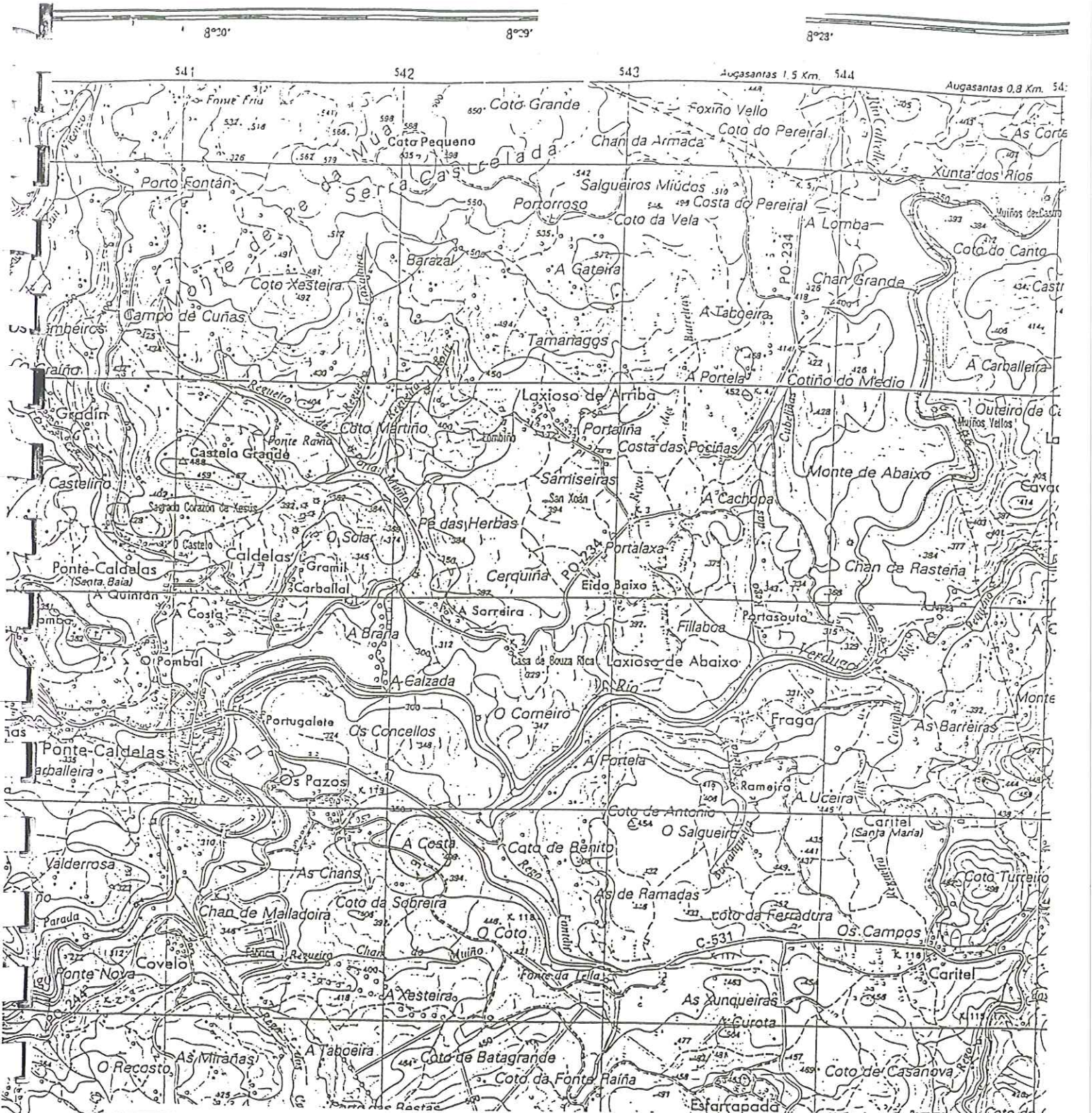
PLANO TOPOGRAFICO

FINCA DENOMINADA "CACHOPIÑAS" SITA. EN LA PARROQUIA DE CALDELAS  
TERMINO MUNICIPAL DE PUENTE CALDELAS

1	PROPIETARIOS: CARMEN BAQUEIRO GIRALDEZ RAMON BELLIDO GANAZA		ESCALA = 1:400
	EL INGENIERO TEC. TOPOGRAFO.		COLEGIADO N°  2066
FECHA: MAYO 99		FDO.: A. CUBAS RODRIGUEZ TLF. 929-465532	

# PERMUTA 63/99

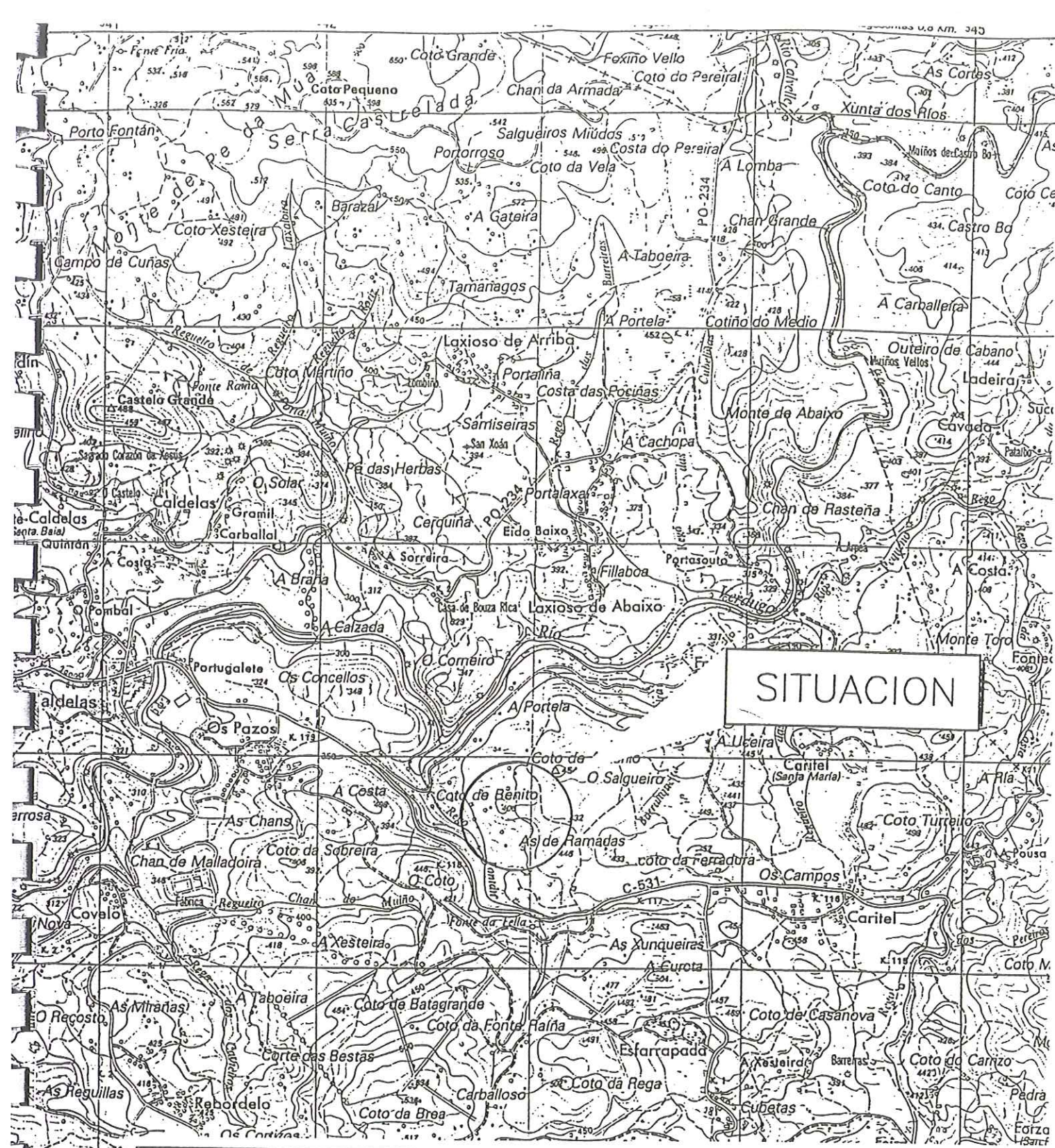
Permuta de terreno entre José Carlos Fariña Gonzalez y la C.M.V.M.C. de Pazos (Pontecaldelas).



# PLANO DE SITUACION

MAPA TOPOGRÁFICO NACIONAL  
PONTE-CALDELAS - 186-III

HOJA	PROPIETARIO: JOSE CARLOS FARIÑA GONZALEZ	ESCALA = 1:25.000
	EL INGENIERO TEC. TOPOGRAFO.	COLEGIADO N° 2066
FECHA: OCTUBRE 98	FDO.: A. CUBAS RODRIGUEZ TIF. 986-852499	

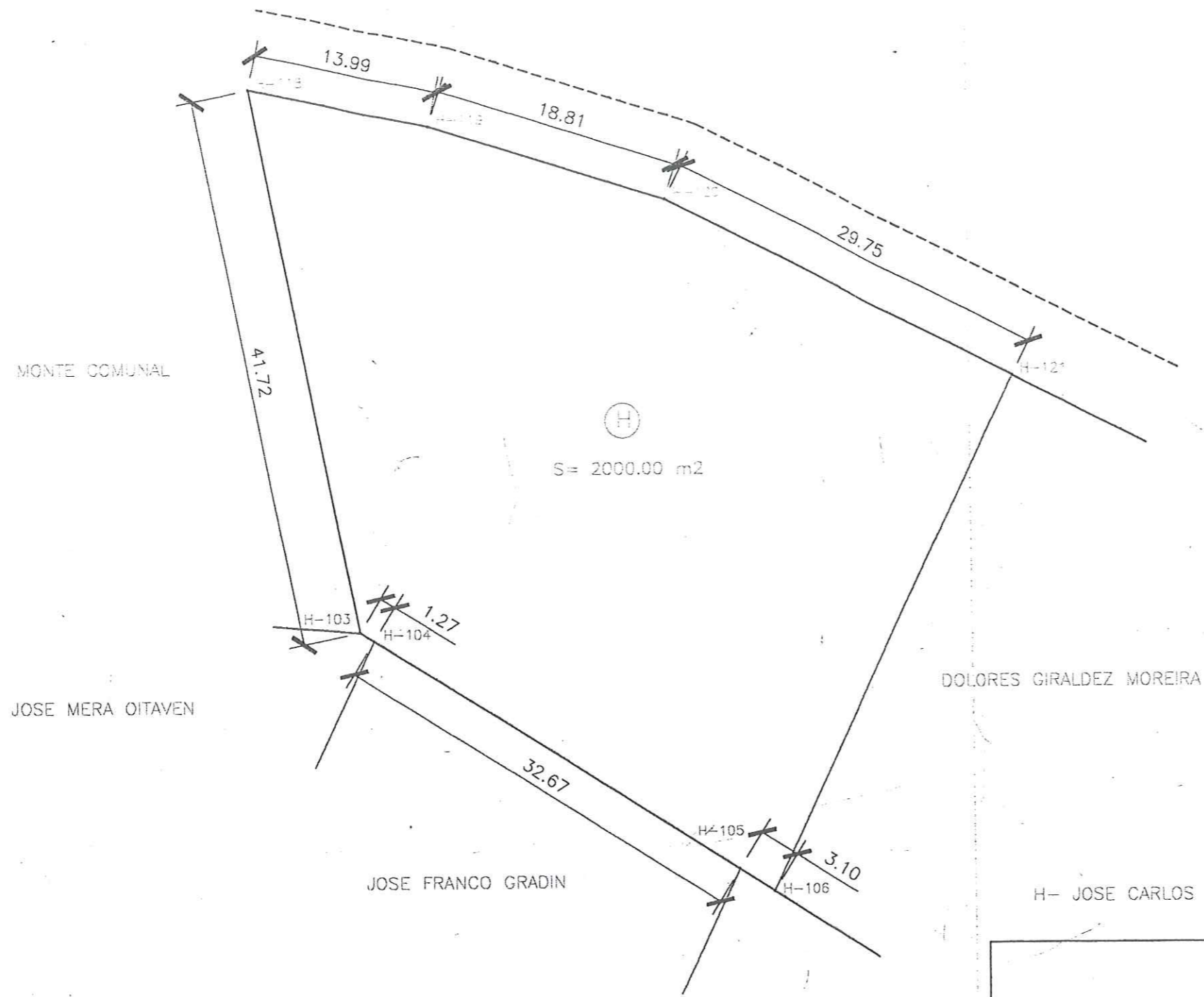
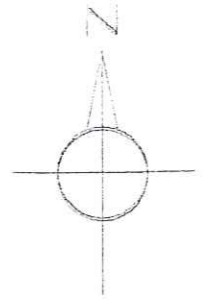


# PLANO DE SITUACION

MAPA TOPOGRAFICO NACIONAL  
 PONTE-CALDELAS - 186-III

HOJA	PROPIETARIO: JOSE CARLOS FARIÑA GONZALEZ	ESCALA = 1:25.000
	EL INGENIERO TEC. TOPOGrafo.	COLEGIADO N° 2066
FDO. A CIURAS RODRIGUEZ		

# MOTE PE ESQUERDO E VAL GRANDE



## PLANO TOPOGRAFICO

FINCA DENOMINADA "MONTE PE ESQUERDO E VAL GRANDE" SITA.  
PARROQUIA DE CALDELAS-TERMINO MUNICIPAL DE PUENTE CALDELAS

PROPIETARIO: JOSE CARLOS FARIÑA GONZALEZ

ESCALA = 1:400

PROFESOR T.C. TOPOGRAFICO

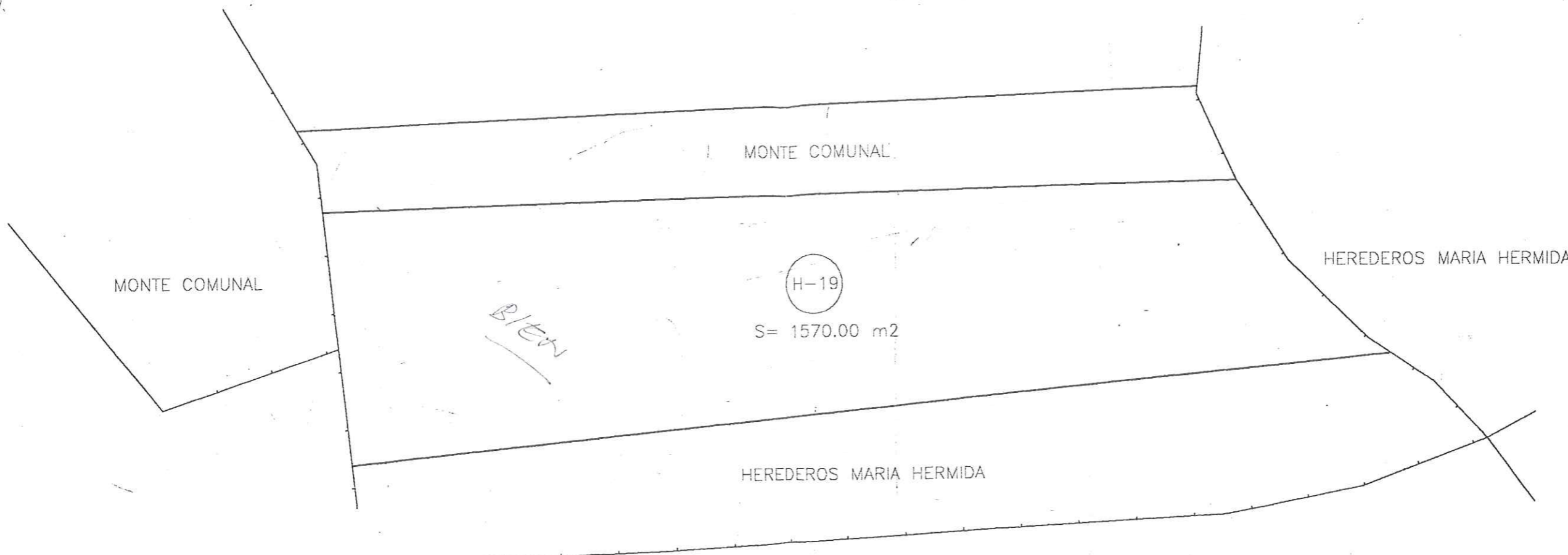
COLEGIADO N°

2066

FECHA: MAYO 99

FDO.: A. CUBAS RODRIGUEZ  
TLF. 929-465532

CACHOPINAS



H-19 = JOSE CARLOS FARIÑA GONZALEZ


2

PLANO TOPOGRAFICO

FINCA DENOMINADA "CACHOPINAS" SITA. EN LA PARRQUIA DE CALDELAS  
TERMINO MUNICIPAL DE PUENTE CALDELAS

HOJA	PROPIETARIO: JOSE CARLOS FARIÑA GONZALEZ		ESCALA = 1:400
	EL INGENIERO TEC. TOPOGRAFICO		COLEGADO N°
FECHA: MAYO 95	FDO. A. CUBAS RODRIGUEZ		2088
	TLF. 928-465532		

CACHOPIÑAS



BIEU

H-18 - JOSE CARLOS FARIÑA GONZALEZ

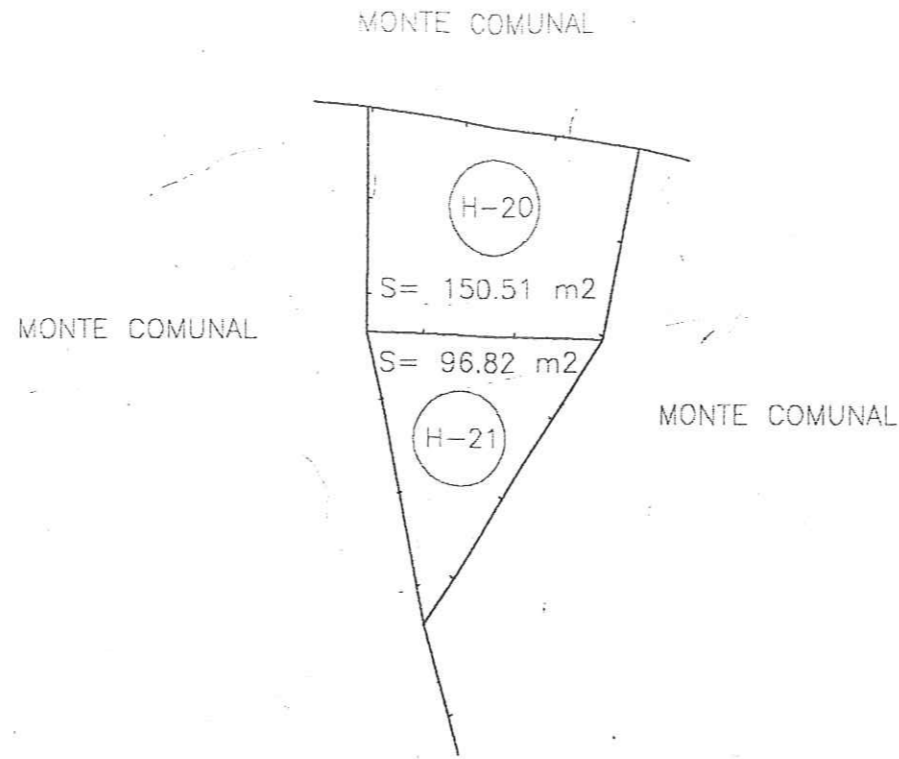
1

PLANO TOPOGRAFICO

FINCA DENOMINADA "CACHOPIÑAS" SITA. EN LA PARROQUIA DE CALDELAS  
TERMINO MUNICIPAL DE PUENTE CALDELAS

H.C.J.	PROPIETARIO: JOSE CARLOS FARIÑA GONZALEZ		ESCALA = 1:400
	EL AGENTE TEC. TOPOGRAFICO		COLEGIADO N° 2068
FECHA: MAYO 98	FDC.: A. CUBAS RODRIGUEZ T.F. 928-488832		

# CACHOPIÑAS



H-20 y H-21 = JOSE CARLOS FARIÑA GONZALEZ

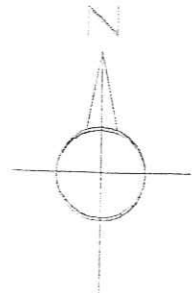
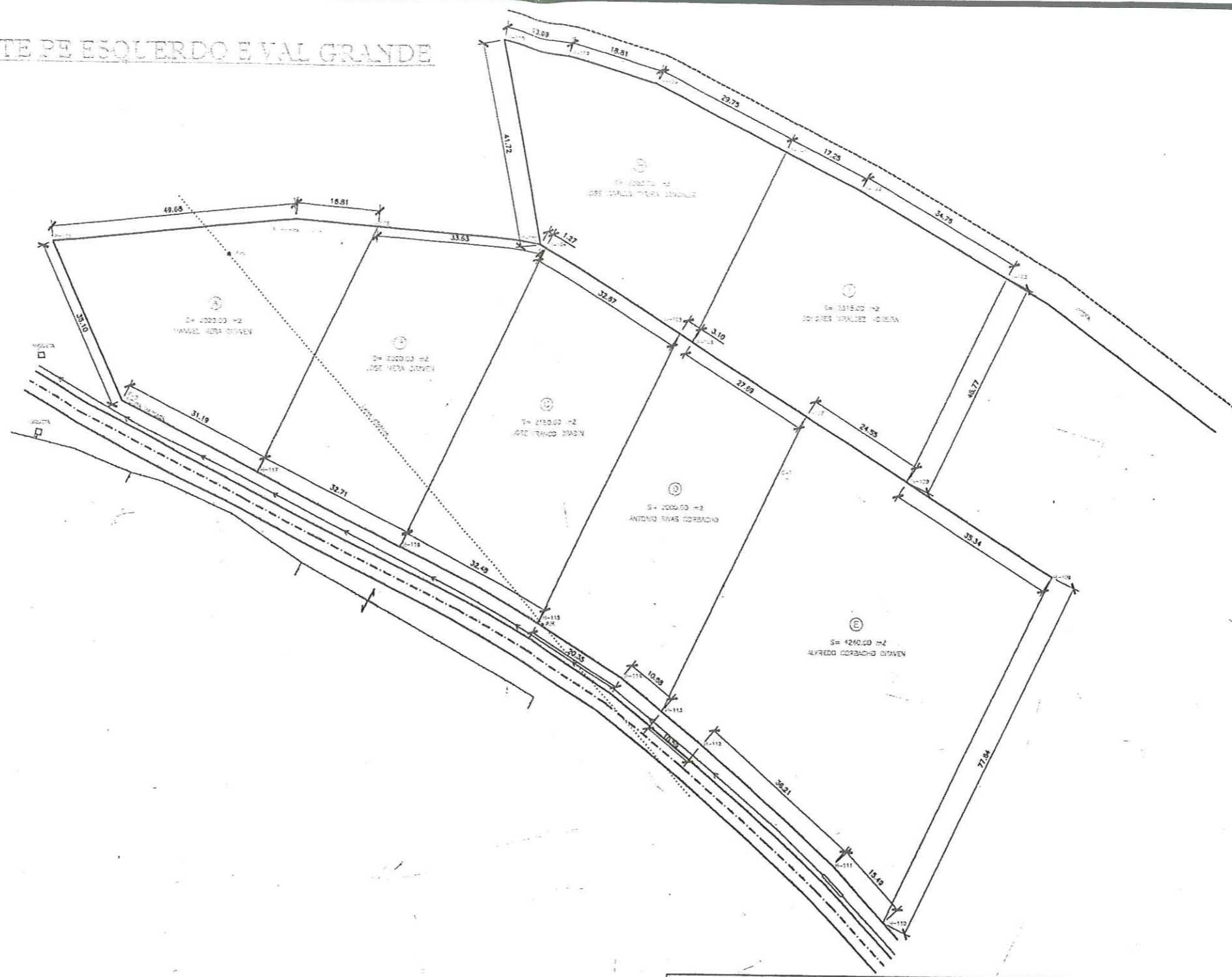
3

## PLANO TOPOGRAFICO

FINCA DENOMINADA "CACHOPIÑAS" SITA EN LA PARROQUIA DE CALDELAS  
TERMINO MUNICIPAL DE PUENTE CALDELAS

-50-	PROPIETARIO: JOSE CARLOS FARIÑA GONZALEZ	ESCALA = 1:400	
		INGENIERO TOPOGRAFICO	COLEGADO N° 2088
FECHA: MAYO 99	FDC. A. CUBAS RODRIGUEZ T.F. 928-480532		

MONTE PE ESQUERDO E VAL GRANDE



PLANO TOPOGRAFICO

FINCA DENOMINADA " MONTE PE ESQUERDO E VAL GRANDE " SITA.  
PARROQUIA DE CALDELAS-TERMINO MUNICIPAL DE PUENTE CALDELAS

	PLANO DE LAS FINCAS NUEVAS PERMITIDAS	ESCALA 1:1000
	ALFONSO TLO. TOPOGrafo.	COLEGIADO N° 2066
FECHA: MAYO 99	FDO.: A. CUBAS RODRIGUEZ TLF. 929-465532	



# PLANO DE SITUACION

LEVANTAMIENTO PLANIMETRICO DE FINCA DENOMINADA "MONTE DA COSTA", SITUADA EN LA PARROQUIA DE PAZOS, TERMINO MUNICIPAL DE PUENTE CALDELAS, PROVINCIA DE PONTEVEDRA.

PROPIETARIO: DANIEL OTTAVEN REIMUNDEZ.

ESCALA = 1:25000

EL INGENIERO TEC. TOPOGRAFO.

COLEGIADO Nº

2066

FECHA: NOV - 99

FDO.: ANTONIO CUBAS RODRIGUEZ  
TLF. 986-866558 - 610 584142-41

**AGUSTIN BLOND ARREDONDO, JEFE DE SECCION TECNICA,**  
en relación con la solicitud de permuta solicitada por la CMVMC de Pazos,


**INFORMA:**

Que el pasado 16 de febrero de 2000, se recibió solicitud de permuta por parte de la CMVMC de Pazos, en el concello de Pontecaldelas con D. Daniel Oitavén Reimundez.

Que se ha comprobado que los planos que se aportan concuerdan con la realidad y son suficientes para identificar las fincas.

Que la superficie aportada por D. Daniel Oitavén Reimundez, es de 2.400 m<sup>2</sup> y la aportada por la Comunidad de Pazos es de 2.400 m<sup>2</sup>, siendo su valor similar y no afectando a la continuidad del monte.

Pontevedra, a 27 de marzo de 2.000





## PLANO DE SITUACION

LEVANTAMIENTO PLANIMETRICO DE FINCA DENOMINADA " LA PIÑEIRA", SITUADA EN LA PARROQUIA DE PAZOS, TERMINO MUNICIPAL DE PUENTE CALDELAS, PROVINCIA DE PONTEVEDRA.

PROPIETARIO: DANIEL OITAVEN REIMUNDEZ

ESCALA = 1:25000

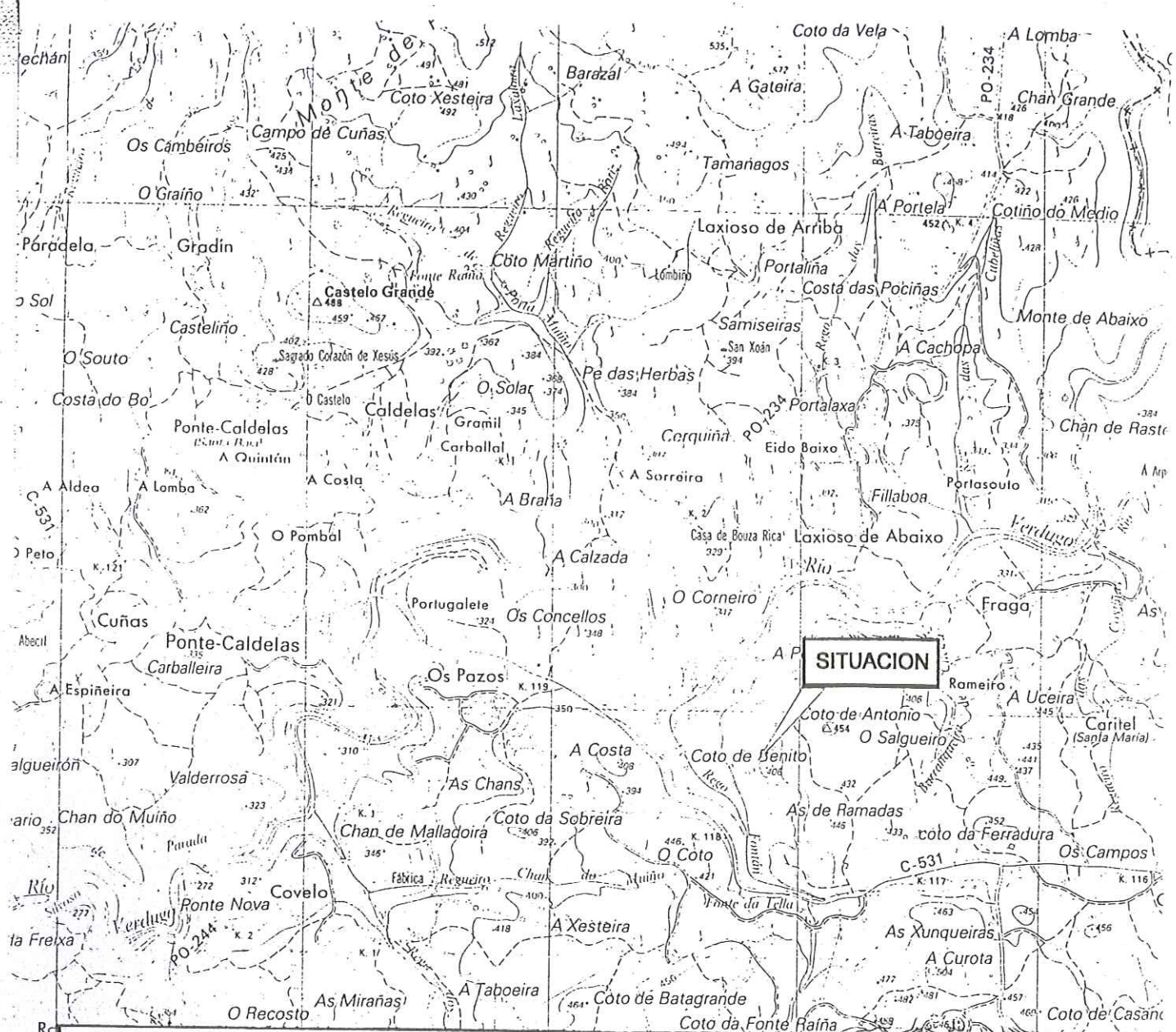
EL INGENIERO TEC. TOPOGRAFO.

COLEGIADO Nº

2066

FECHA: NOV - 89

FDO.: ANTONIO CUBAS RODRIGUEZ  
TLF. 986-866558 - 610 584142-41

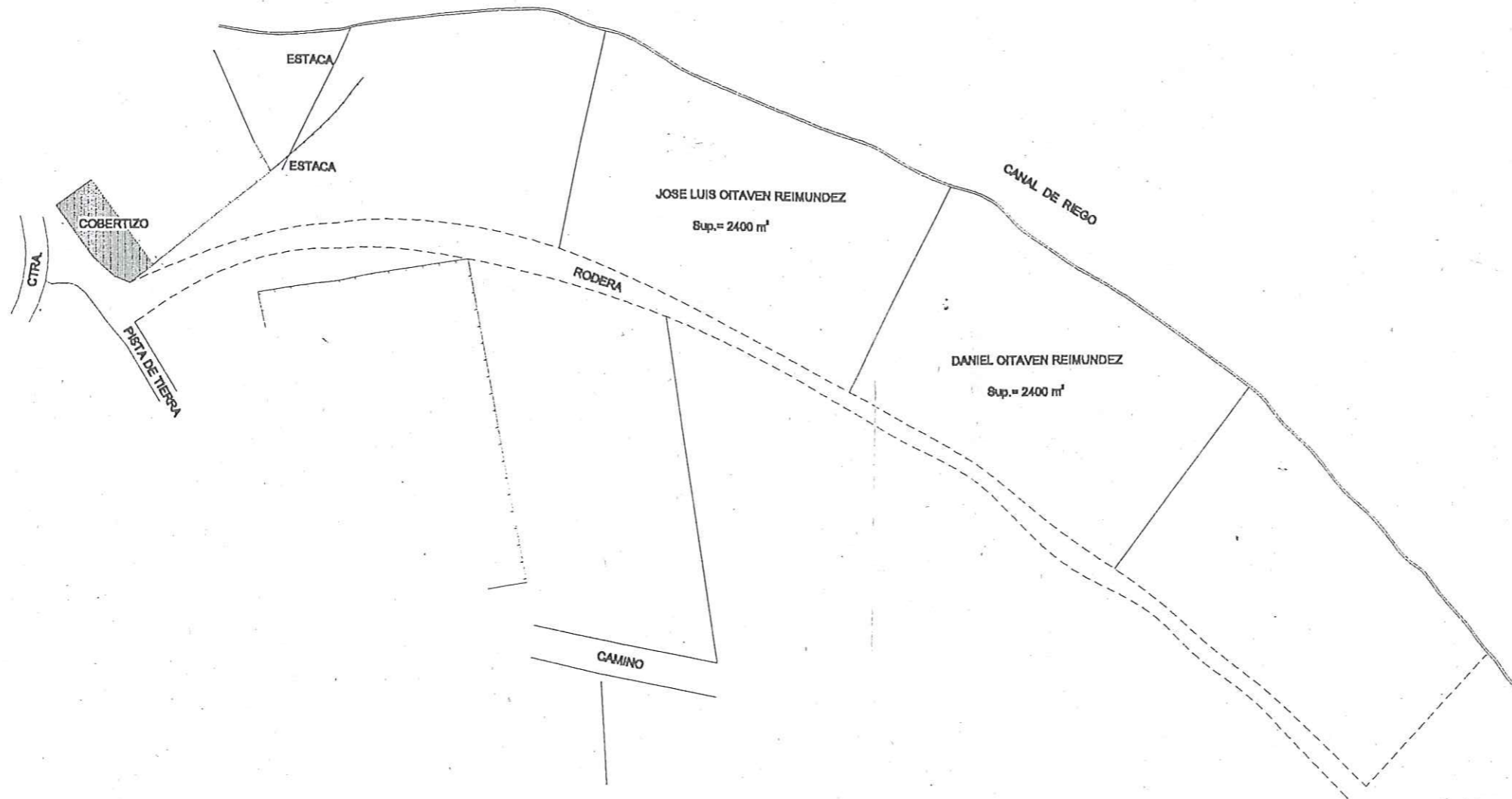


# PLANO DE SITUACION

LEVANTAMIENTO PLANIMETRICO DE FINCA DENOMINADA " PRESA NOVA ", SITUADA EN LA PARROQUIA DE PAZOS, TERMINO MUNICIPAL DE PUENTE CALDELAS, PROVINCIA DE PONTEVEDRA.

	PROPIETARIO: DANIEL OITAVEN REIMUNDEZ	ESCALA = 1:25000
	EL INGENIERO TEC. TOPOGRAFO.	COLEGIADO Nº  2066
FECHA: NOV - 98	FDO.: ANTONIO CUBAS RODRIGUEZ TLF. 986-866558 - 610 584142-41	





## PLANO TOPOGRAFICO

LEVANTAMIENTO PLANIMETRICO DE FINCA DENOMINADA "MONTE DA COSTA", SITUADA EN LA PARROQUIA DE PAZOS, TERMINO MUNICIPAL DE PUENTE CALDELAS, PROVINCIA DE PONTEVEDRA.

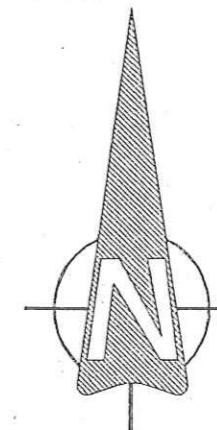
HOJA	ESCALA = 1:1000	
<b>1</b>	EL INGENIERO TEC. TOPOGRAFO.	COLEGIADO Nº
FECHA: NOV - 99	FDO.: ANTONIO CUBAS RODRIGUEZ TLF. 986-866558 - 610 584142-41	2066

MONTE VECINAL

MONTE VECINAL

Propietario. DANIEL OITAVEN REIMUNDEZ

Sup.= 1209.47 m<sup>2</sup>



BIBO

2

MONTE VECINAL


MONTE VECINAL

## PLANO TOPOGRAFICO

LEVANTAMIENTO PLANIMETRICO DE FINCA DENOMINADA "LA PIÑEIRA", SITUADA EN LA PARROQUIA DE PAZOS, TERMINO MUNICIPAL DE PUENTE CALDELAS, PROVINCIA DE PONTEVEDRA.

HOJA	PROPIETARIO: DANIEL OITAVEN REIMUNDEZ	ESCALA = 1:200	
1		EL INGENIERO TEC. TOPOGRAFO.	COLEGIADO Nº
			2066
FECHA: NOV - 99	FDO.: ANTONIO CUBAS RODRIGUEZ TLF. 986-866558 - 610 584142-41		

ID: 3064

	<b>CONSELLERÍA DE MEDIO AMBIENTE</b> Delegación Provincial Benlto Corbal, 47		36071 - PONTEVEDRA
	Data 15-3-01	Referencia S <sup>o</sup> MONTES (epi)	

<b>Asunto</b>  Rtdo. informe PERMUTA P24/00	<b>Destinatario</b>  Sr. Presidente da C.M.V.M.C. PAZOS PONTECALDELAS Pontevedra
--	---

XUNTA DE GALICIA  
 CONSELLERÍA DE MEDIO AMBIENTE  
 Delegación Provincial PONTEVEDRA  
 REXISTRO AUXILIAR  
  
 DATA 16 MAR. 2001  
 Núm. Rexistro ..... 1890 .....  
 SAIDA

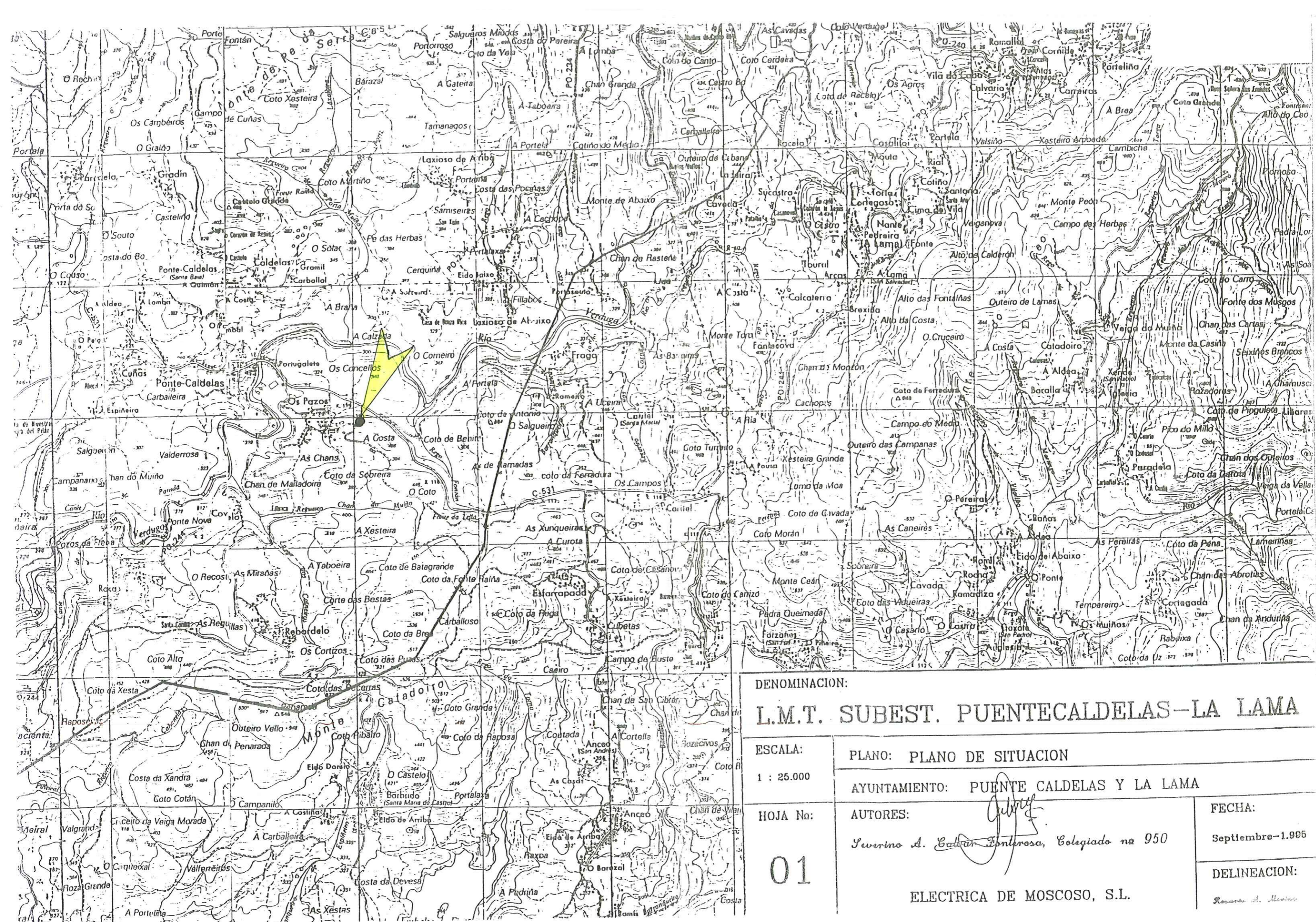
Cumprimentando o ordeado polo vixente Regulamento de Montes Veciñais en Man Común , e visto o informe da enxeñeira técnica forestal do distrito Caldas-Salnés, do que se achega copia, este Servicio **informa favorablemente** á permuta de terreos entre a parcela propiedade da Comunidade de Montes Veciñais en Man Común de Pazsos, Pontecaldelas e outra parcela propiedade de José Peleteiro Luna.

Significase que de conformidade co artigo 8 de Lei 13/89 de 10 de outubro de Montes Veciñais en Man Común e o artigo 9 do decreto 260 /92 do 4 de setembro polo que se aproba o regulamento de dita Lei “ o presidente da Comunidade de Montes Veciñais dará traslado nun prazo de dous meses ó Rexistro de Montes Veciñais en Man Común da permuta acompañando unha copia autentica do documento público do contrato da permuta e o plano topográfico das parcelas que se permutan.

O xefe do Servieio de Montes



Godoro Arribas Serrano.



DENOMINACION:  
**L.M.T. SUBEST. PUENTECALDELAS-LA LAMA**

ESCALA:  
 1 : 25.000

PLANO: PLANO DE SITUACION

AYUNTAMIENTO: PUENTE CALDELAS Y LA LAMA

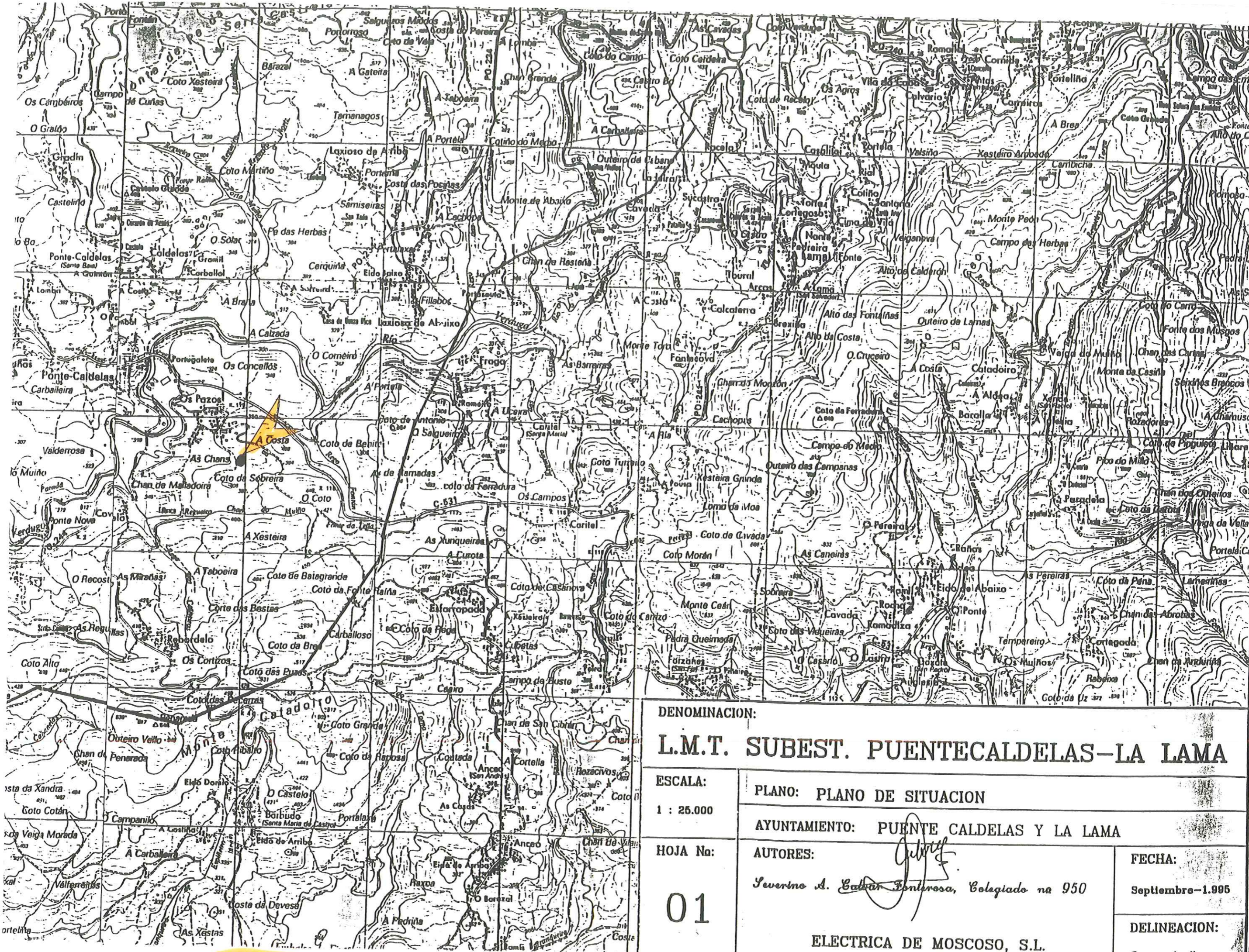
HOJA No:  
**01**

AUTORES:  
*Severino A. Cabán Fontrosa, Colegiado nº 950*

FECHA:  
 Septiembre-1.995

ELECTRICA DE MOSCOSO, S.L.

DELINEACION:  
*Rodrigo A. Marín*



DENOMINACION:

**L.M.T. SUBEST. PUENTECALDELAS-LA LAMA**

ESCALA:

1 : 25.000

PLANO: PLANO DE SITUACION

AYUNTAMIENTO: PUENTE CALDELAS Y LA LAMA

HOJA No:

**01**

AUTORES:

*Severino A. Caban Fontrosa, Colegiado na 950*

FECHA:

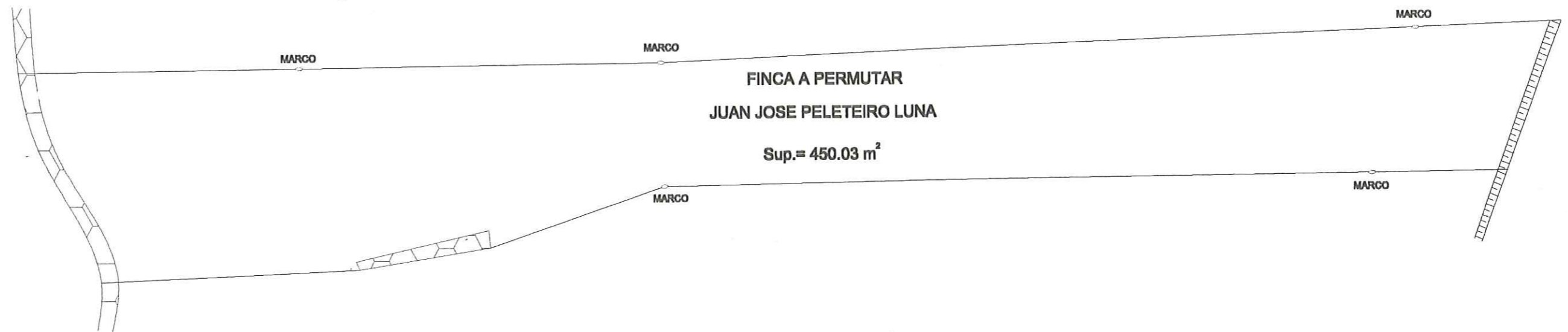
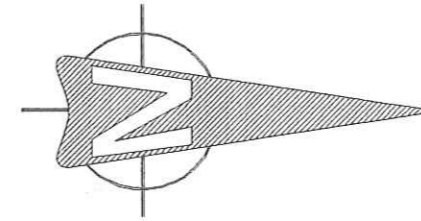
Septiembre-1.995

DELINEACION:

ELECTRICA DE MOSCOSO, S.L.


*Resorte A. Marino*

**FINCA QUE ENTREGA**

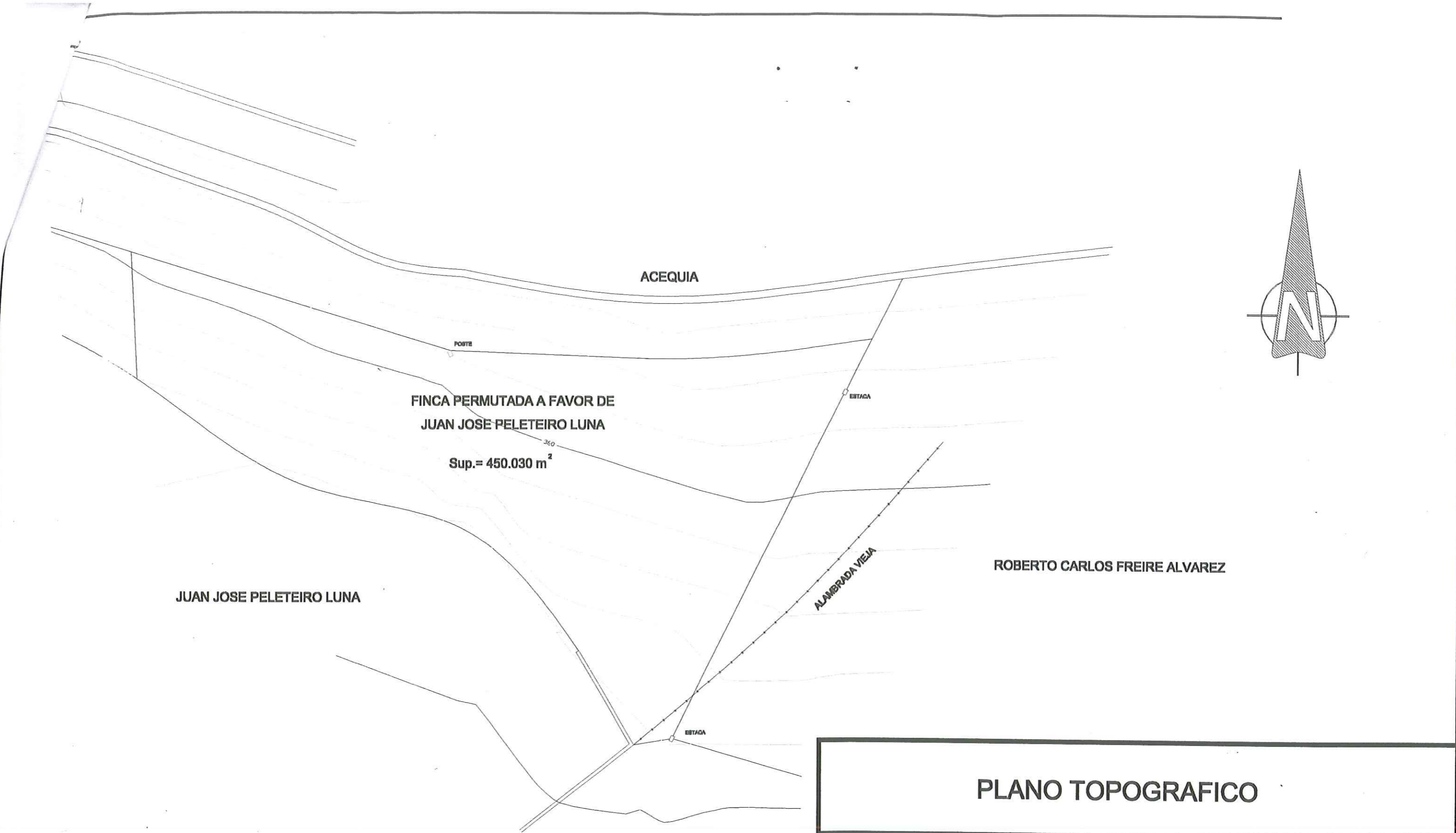


## PLANO TOPOGRAFICO

LEVANTAMIENTO PLANIMETRICO DE FINCA SITUADA EN EL LUGAR DE PAZOS - A COSTA, PARROQUIA DE CALDELAS, TERMINO MUNICIPAL DE PUENTE CALDELAS, PROVINCIA DE PONTEVEDRA.

HOJA	PETICIONARIO: JUAN JOSE PELETEIRO LUNA.	ESCALA = 1 : 200
<b>5</b>	EL INGENIERO TEC. TOPOGRAFO. 	COLEGIADO N° <b>2066</b>
FECHA: ENERO - 01	FDO.: ANTONIO CUBAS RODRIGUEZ TLF. 986-866558 - 610 584142-41	

NOTA: TODOS LOS DATOS REFERENTES A LIMITE Y LINDEROS EN ESTE PLANO HAN SIDO FACILITADOS POR LA PROPIEDAD.



JUAN JOSE PELETEIRO LUNA

FINCA PERMUTADA A FAVOR DE  
JUAN JOSE PELETEIRO LUNA

Sup. = 450.030 m<sup>2</sup>

ACEQUIA

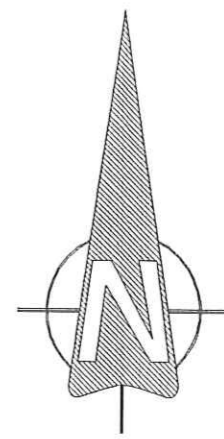
POSTE

ESTACA

ALJABRADA VIEJA

ESTACA

ROBERTO CARLOS FREIRE ALVAREZ



## PLANO TOPOGRAFICO

LEVANTAMIENTO TAQUIMETRICO DE FINCA SITUADA EN EL LUGAR DE PAZOS - A COSTA, PARROQUIA DE CALDELAS, TERMINO MUNICIPAL DE PUENTE CALDELAS, PROVINCIA DE PONTEVEDRA.

HOJA	PETICIONARIO: JUAN JOSE PELETEIRO LUNA.	ESCALA = 1 : 200	
4	EQUIDISTANCIA ENTRE CURVAS DE NIVEL:	EL INGENIERO TEC. TOPOGRAFO.	COLEGIADO N°
	1 m		2066
FECHA: ENERO - 01	FDO.: ANTONIO CUBAS RODRIGUEZ TLF. 986-886558 - 610 584142-41		

NOTA: TODOS LOS DATOS REFERENTES A LIMITES Y LINDEROS EN ESTE PLANO HAN SIDO FACILITADOS POR LA PROPIEDAD.



**CONSELLERIA DE MEDIO AMBIENTE**  
Delegación Provincial

Benito Corbal, 47

36071 PONTEVEDRA

**AGUSTIN BLOND ARREDONDO, JEFE DE SECCION TECNICA,**  
en relación con la solicitud de permuta solicitada por la CMVMC de Pazos,

**INFORMA:**

Que el pasado 16 de febrero de 2000, se recibió solicitud de permuta por parte de la CMVMC de Pazos, en el concello de Pontecaldelas con D. José Luis Oitavén Reimundez.

Que se ha comprobado que los planos que se aportan concuerdan con la realidad y son suficientes para identificar las fincas.

Que la superficie aportada por D. José Luis Oitavén Reimundez, es de 2.400 m<sup>2</sup> y la aportada por la Comunidad de Pazos es de 2.400 m<sup>2</sup>, siendo su valor similar y no afectando a la continuidad del monte.

Pontevedra, a 27 de marzo de 2.000



## PLANO DE SITUACION

LEVANTAMIENTO PLANIMETRICO DE FINCA DENOMINADA "MONTE DA COSTA", SITUADA EN LA PARROQUIA DE PAZOS, TERMINO MUNICIPAL DE PUENTE CALDELAS, PROVINCIA DE PONTEVEDRA.

PROPIETARIO: JOSE LUIS OITAVEN REIMUNDEZ.

ESCALA = 1:25000


EL INGENIERO TEC. TOPOGRAFO.

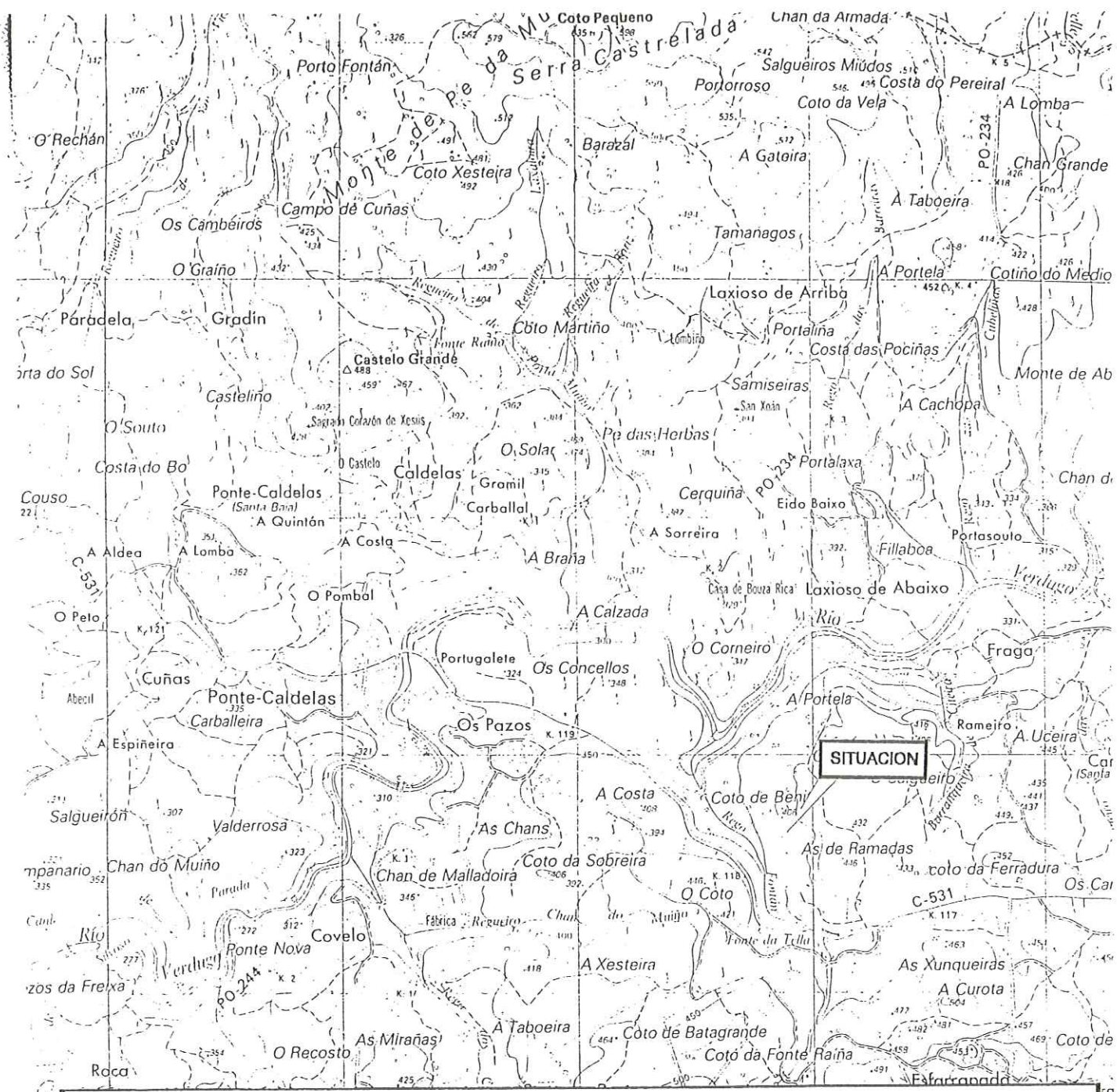
COLEGIADO Nº

2088

FECHA: NOV - 89

FDO.: ANTONIO CUBAS RODRIGUEZ  
TLF. 986-866558 - 610 684142-41



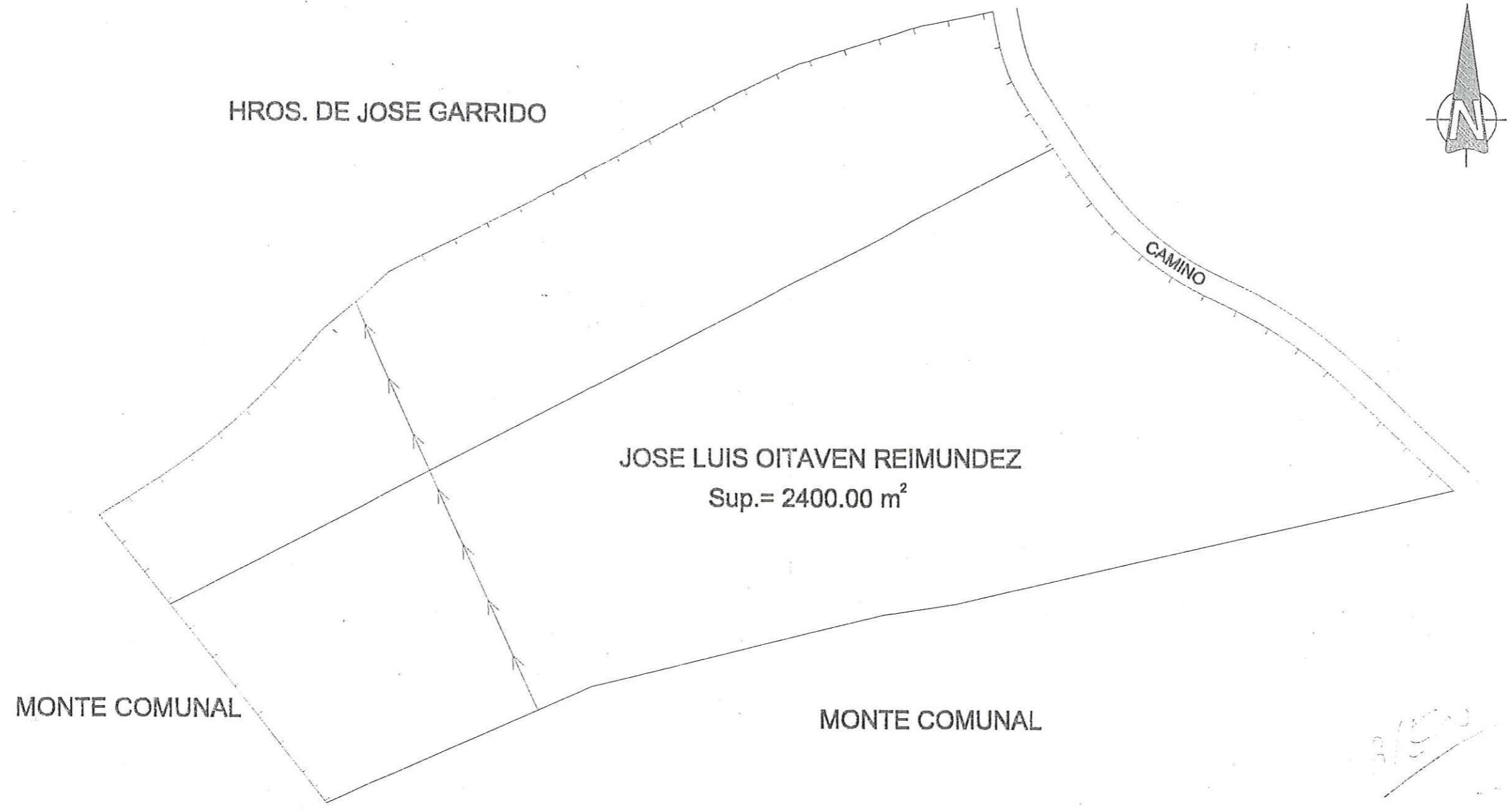


# PLANO DE SITUACION

LEVANTAMIENTO PLANIMETRICO DE FINCA DENOMINADA " PRESA NOVA ", SITUADA EN LA PARROQUIA DE PAZOS, TERMINO MUNICIPAL DE PUENTE CALDELAS, PROVINCIA DE PONTEVEDRA.

PROPIETARIO: JOSE LUIS OITAVEN REIMUNDEZ		ESCALA = 1:25000	
		EL INGENIERO TEC. TOPOGRAFICO.	COLEGIADO Nº
			2066
FECHA: NOV - 89	FDO.: ANTONIO CUBAS RODRIGUEZ TLF. 986-866558 - 610 584142-41		

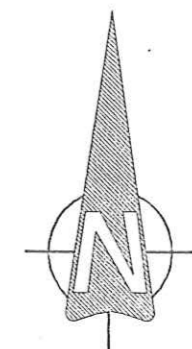
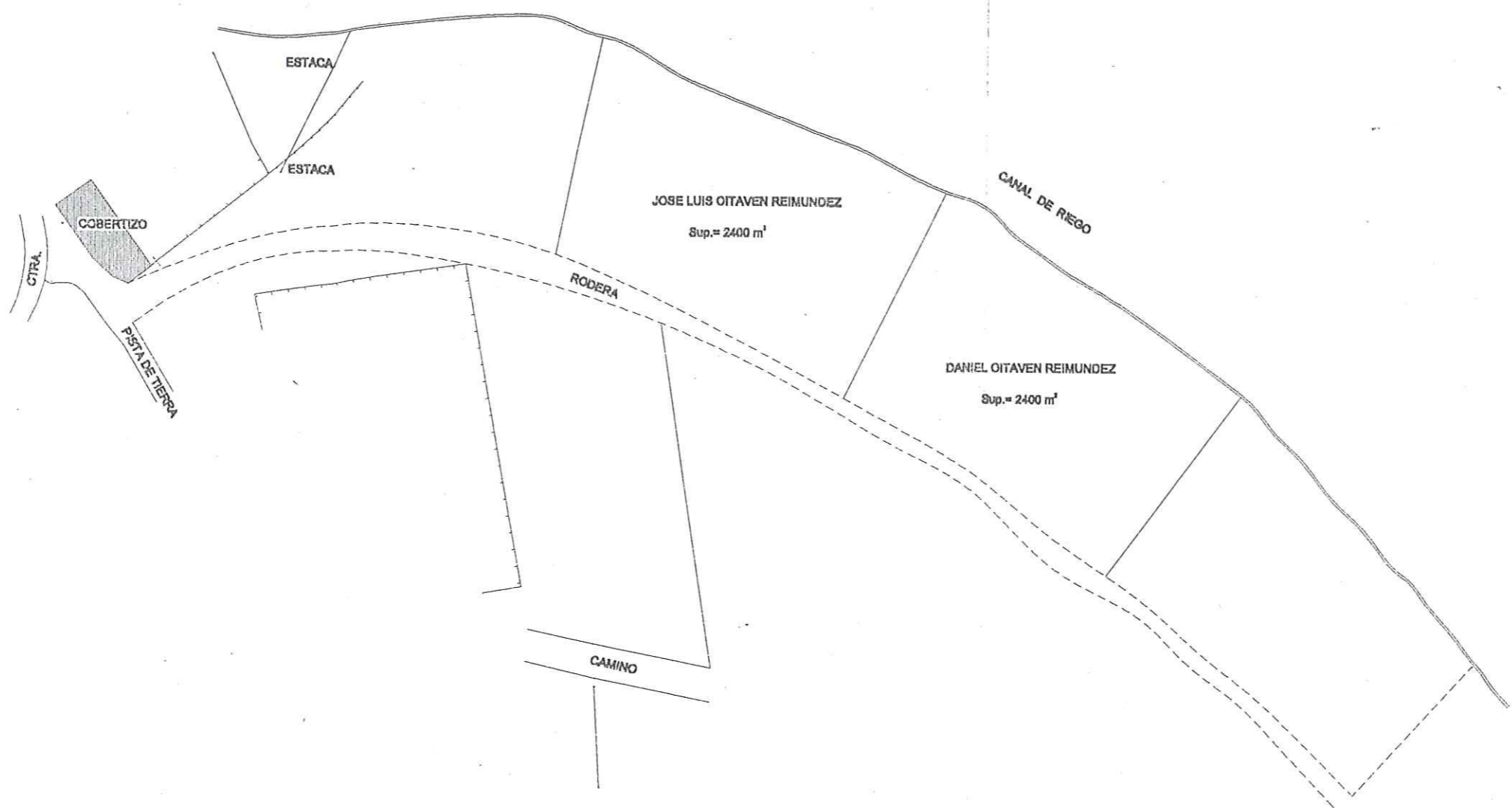
O Carqueixal      Vallerreirós      O Borozal  
 O Grande      Costa da Dovesa



## PLANO TOPOGRAFICO

LEVANTAMIENTO PLANIMETRICO DE FINCA DENOMINADA "PRESA NOVA", SITUADA EN LA PARROQUIA DE PAZOS, TERMINO MUNICIPAL DE PUENTE CALDELAS, PROVINCIA DE PONTEVEDRA.

HOJA	PROPIETARIO: JOSE LUIS OITAVEN REIMUNDEZ.	ESCALA = 1:400	
<b>1</b>		EL INGENIERO TEC. TOPOGRAFO.	COLEGIADO N°
FECHA: NOV - 99		FDO.: ANTONIO CUBAS RODRIGUEZ TLF. 986-866558 - 610 584142-41	2066




## PLANO TOPOGRAFICO

LEVANTAMIENTO PLANIMETRICO DE FINCA DENOMINADA "MONTE DA COSTA", SITUADA EN LA PARROQUIA DE PAZOS, TERMINO MUNICIPAL DE PUENTE CALDELAS, PROVINCIA DE PONTEVEDRA.

HOJA	ESCALA = 1:1000	
<b>1</b>	EL INGENIERO TEC. TOPOGRAFO.	COLEGIADO N°
FECHA: NOV - 99	FDO.: ANTONIO CUBAS RODRIGUEZ TLF. 986-866558 - 610 584142-41	2066

ID: 3069  
P: 20/00

	<b>CONSELLERÍA DE MEDIO AMBIENTE</b> Delegación Provincial Benito Corbal, 47		36071 - PONTEVEDRA
	Data 13-2-01	Referencia S <sup>o</sup> MONTES (epi)	

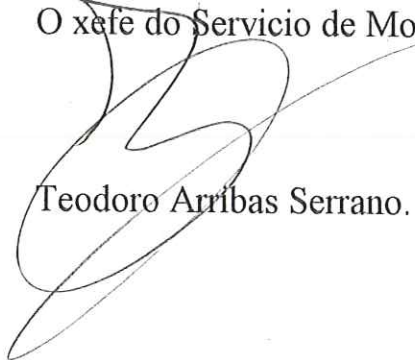
<b>Asunto</b>  Rtdo. informe PERMUTA P20/00	<b>Destinatario</b>  Sr. Presidente da C.M.V.M.C. PAZOS PONTECALDELAS Pontevedra
--	---

XUNTA DE GALICIA  
 CONSELLERÍA DE MEDIO AMBIENTE  
 Delegación Provincial PONTEVEDRA  
 REXISTRO AUXILIAR  
  
 DATA 15 FEB. 2001  
  
 Núm. Rexistro ..... 1.048 .....  
 SAIDA

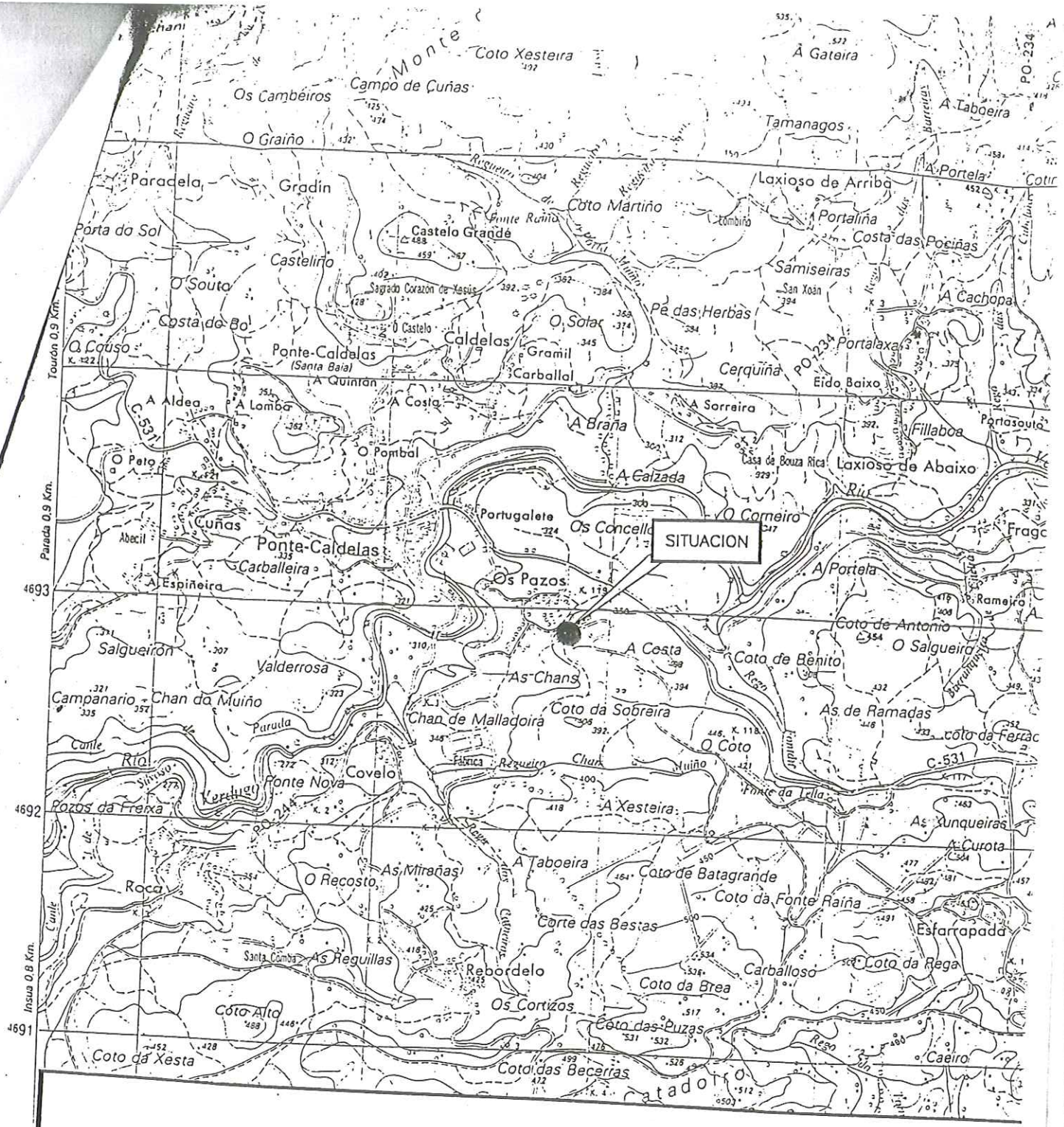
Cumprimentando o ordeado polo vixente Regulamento de Montes Veciñais en Man Común , e visto o informe da enxeñeira técnica do Distrito Caldas - Salnés, do que se achega copia, este Servicio **informa favorablemente** á permuta de terreos entre a parcela propiedade da Comunidade de Montes Veciñais en Man Común de Pazos (Pontecaldelas) e outra parcela propiedade de M<sup>a</sup> Dolores Padín Fernández.

Significase que de conformidade co artigo 8 de Lei 13/89 de 10 de outubro de Montes Veciñais en Man Común e o artigo 9 do decreto 260 /92 do 4 de setembro polo que se aproba o regulamento de dita Lei “ o presidente da Comunidade de Montes Veciñais dará traslado nun prazo de dous meses ó Rexistro de Montes Veciñais en Man Común da permuta acompañando unha copia autentica do documento público do contrato da permuta e o plano topográfico das parcelas que se permutan.

O xefe do Servicio de Montes



Teodoro Arribas Serrano.



# PLANO DE SITUACION

LEVANTAMIENTO PLANIMETRICO DE FINCA SITUADA EN FRENTE DEL N° 46 DE LA PARROQUIA DE PAZOS, TERMINO MUNICIPAL DE PUENTE CALDELAS.

HOJA

1

PROPIETARIA: MARIA DOLORES PADIN FERNANDEZ

ESCALA = 1:25000

EL INGENIERO TEC. TOPOGRAFO.

COLEGIADO N°

2066

FECHA: JULIO 99

FDO.: ANTONIO CUBAS RODRIGUEZ  
TLF. 986-872467 - 610 584142-41

12°  
21'

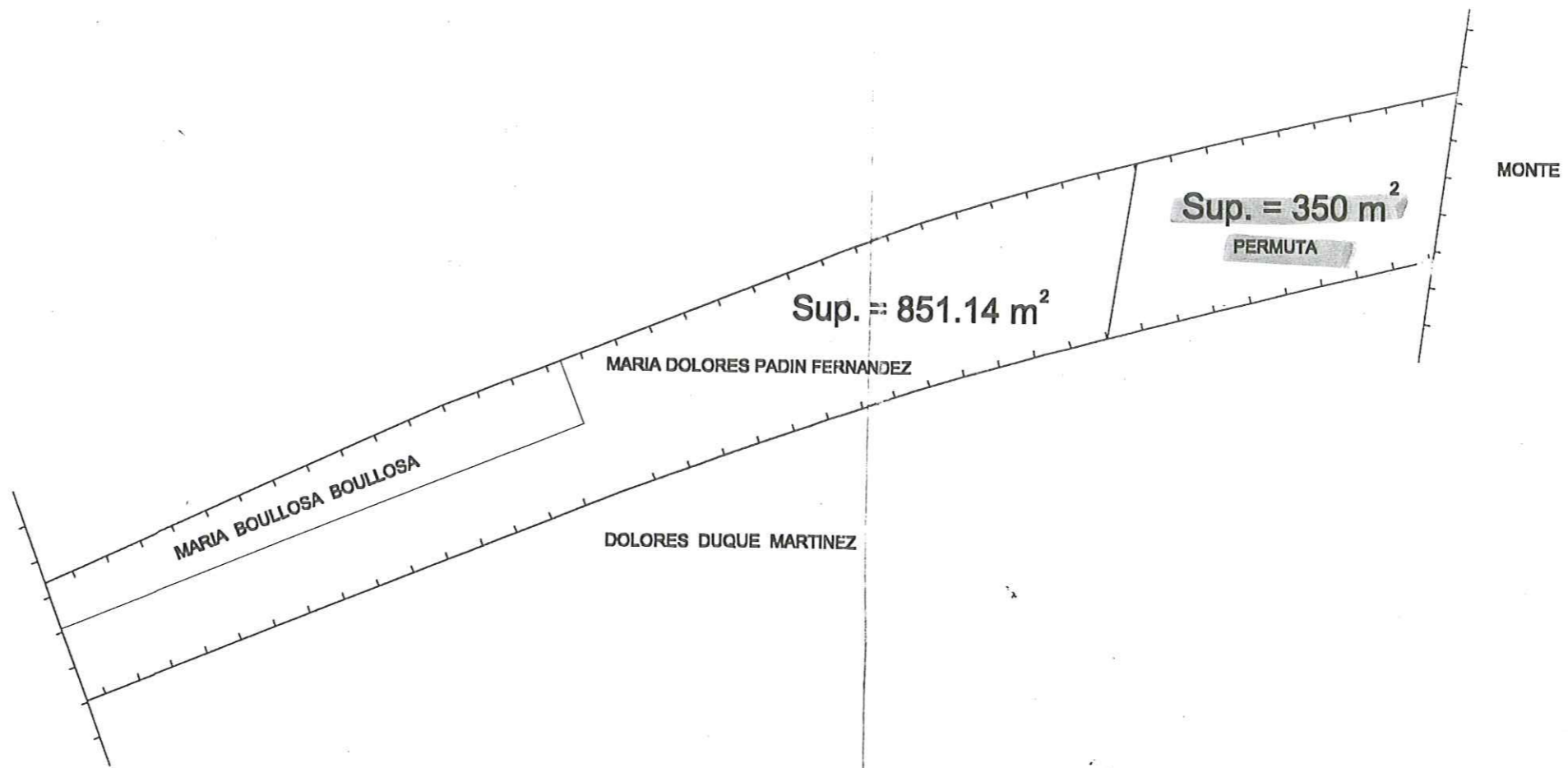
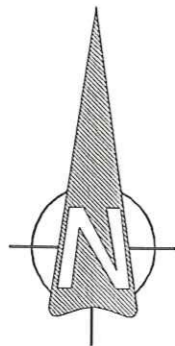
Insua 2.5 Km

Porto Nabea

curas

Chari de Escobedo

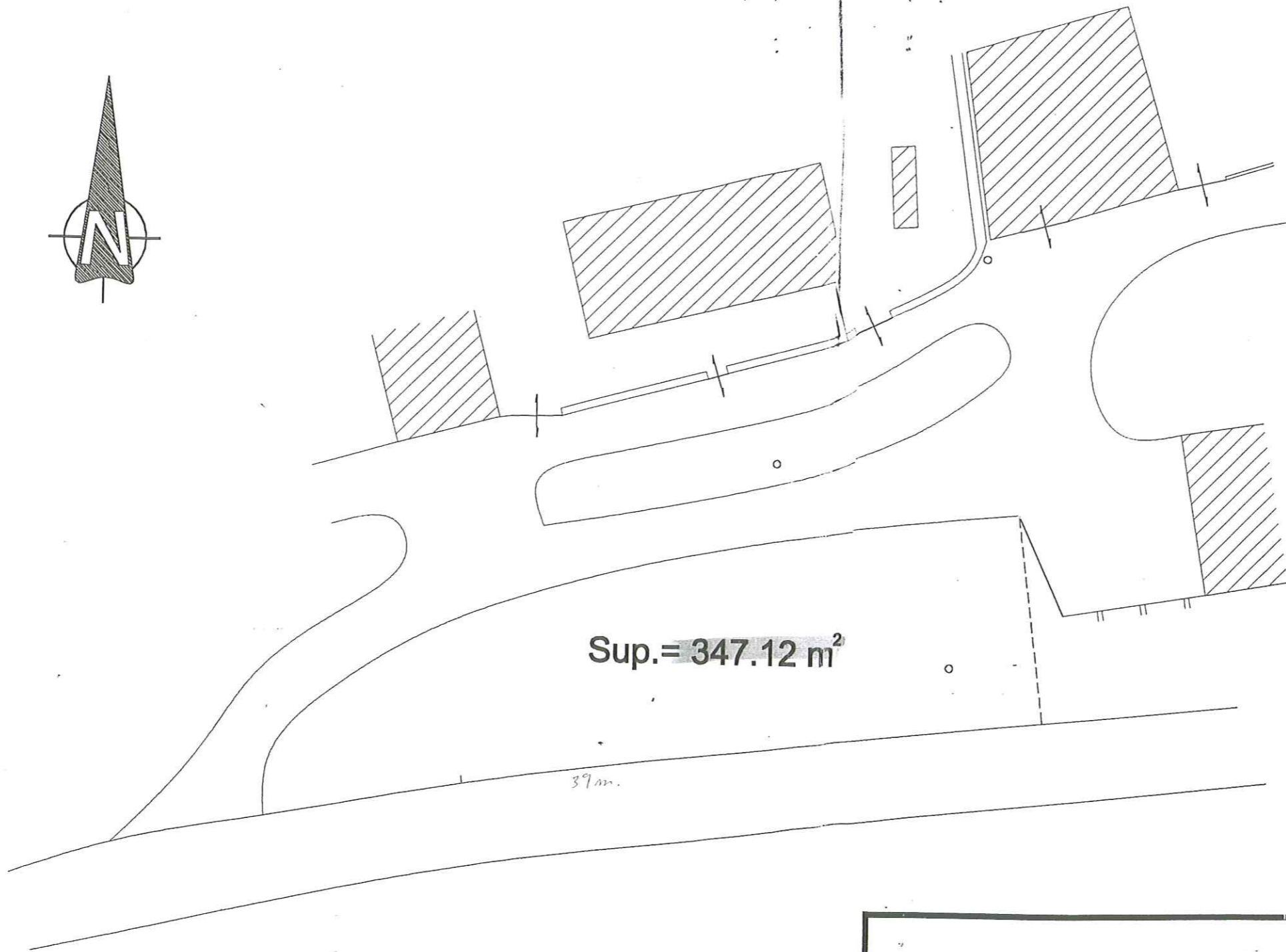
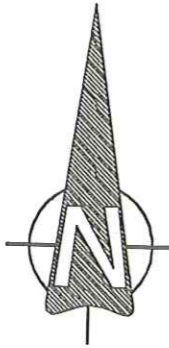
35'



## PLANO TOPOGRAFICO

LEVANTAMIENTO PLANIMETRICO DE FINCA DENOMINADA " PONTE DA ALTA ", SITUADA EN LA PARROQUIA DE PAZOS, TERMINO MUNICIPAL DE PUENTE CALDELAS.

HOJA	PROPIETARIA: MARIA DOLORES PADIN FERNANDEZ	ESCALA = 1:500
1	EL INGENIERO TEC. TOPOGRAFO. 	COLEGIADO N° 2066
FECHA: JULIO 99	FDO.: ANTONIO CUBAS RODRIGUEZ TLF. 986-872467 - 610 584142-41	



Sup. = 347.12 m<sup>2</sup>

39m.

## PLANO TOPOGRAFICO

LEVANTAMIENTO PLANIMETRICO DE FINCA SITUADA EN FRENTE DEL N° 48 DE LA PARROQUIA DE PAZOS, TERMINO MUNICIPAL DE PUENTE CALDELAS.

HOJA	PROPIETARIA: MARIA DOLORES PADIN FERNANDEZ	ESCALA = 1:250
<b>1</b>	EL INGENIERO TEC. TOPOGRAFO. 	COLEGIADO N° 2066
FECHA: JULIO 99	FDO.: ANTONIO CUBAS RODRIGUEZ TLF. 888-872487 - 610 584142-41	

FECHA: JULIO 99

FDO.: ANTONIO CUBAS RODRIGUEZ