



AO REXISTRO DE MONTES VECIÑAIS EN MAN COMÚN

ASUNTO: NOTIFICACIÓN DO ACORDO DE CLASIFICACIÓN DE MONTES PARA A SÚA INSCRIPCIÓN NO REXISTRO DE MONTES VECIÑAIS EN MAN COMUN.

O Xurado Provincial de Clasificación de Montes Veciñais en Man Común de Pontevedra, en sesión celebrada en data 27/02/09, acordou clasificar **CLASIFICAR** como veciñal en man común as parcelas **A,B, D,E e F** a favor dos veciños do lugar de Sanguñedo, do concello de Dozón, de acordo coa descrición reflectida no antecedente de feito cuarto e a planimetría elaborada ó efecto polo servizo de Montes e Industrias Forestais que forma parte inseparable da resolución.

CLASIFICAR PARCIALMENTE como veciñal en man común a parcelas **C**, isto é, deducindo a superficie de 0,93 has. que é aproveitada conxuntamente polos veciños de Seixas e polos veciños de Sanguñedo; así como a superficie de 4,05 has. ao quedar acreditado o uso veciñal en exclusividade en favor dos veciños de Abeleda.
(Superficie total clasificada da parcela C: 28,01 Has aproximadamente)

Contra a sinalada resolución formulase, en tempo e forma, recurso de reposición e en data do 26/11/09 o Xurado de Montes acordou desestimar o recurso de reposición e confirmación en todos os seus termos a resolución impugnada do Xurado de Montes de data 27/02/09.

De conformidade co artigo 29 do Decreto 260/1992, do 4 de setembro, polo que se aproba o Regulamento de Montes Veciñais en Man Común, pola presente, **acordo a inscrición das parcelas tal e como se sinala no párrafo 1º e 2º a prol dos veciños do lugar de Sanguñedo, do concello de Dozón na Sección do Rexistro de Montes Veciñais en Man Común desta Delegación Territorial, coa cabida e lindes seguintes:**

CONCELLO: DOZON

LUGAR: SANGUÑEDO

PARROQUIA: SANGUÑEDO

PARCELA A

Cabida: 231,89 Has. (superficie alegada na solicitude)

Lindes:

Norte: Predios particulares de Gustavo Silvela Gómez, Florentino Vázquez Pájaro, José Mª Rodríguez Iglesias, José A. Rodríguez Presas, Dolores Varela Vence, Dolores Rodríguez Calvo, Juan R. Varela Fernández, Mª Esther Varela García, Elida López López, Manuel Dasilva Fernández, José Rodríguez Calvo, Elier E. González Fernández, José Mª Rodríguez Iglesias, Celso Fernández Alonso, Raul Fernández Otero, Mª José Daparte Fernández, José A. Pérez García, Manuel López Ferreiro, Manuela Mª P. Rodríguez Presas, Manuel Fernández Alvarellos, Mª Celsa Zobra



Enríquez, Felicita Pérez García, Juan Pájaro Fernández, Rosalía Mundín Fernández, Antonio J. Gutierrez Reboredo, M^a Remedios Varela Vence, Plácido Cosme Varela García, Eligio R. Varela García, Florentino Vázquez Pájaro, Leonor Pájaro González e pista asfaltada

Sur: Predios particulares de Gumersindo Fernández González, M^a Concepción Pájaro Rodríguez, José A. Pájaro Cachafeiro, J. Antonio Pájaro, Celso Fernández Alonso, Antonio Silvares, Raul Fernández Otero, Concepción Pérez Ferradás e pista forestal

Leste: Predios particulares de Financiera Maderera, S.A., Celsa Mundín Cajide, Alicia Mundín Fernández, Jesús Mundín Cajide, José Crespo Cibeira, monte comunal dos veciños de Cardoufe e Eire, M^a José Daparte Fernández, José A. Rodríguez Presas, Elier E. González Fernández, M^a Josefa Pérez García, José A. Pérez García, Felicita Pérez García, Dolores Varela Vence, Raul Fernández Otero, Leonor Pájaro González, Plácido C. Varela García, Juan R. Varela Fernández, Manuela M^a P. Rodríguez Presas, Rosalía Mundín Fernández, José Rodríguez Calvo, Antonio Rodríguez, Florentino Vázquez Pájaro, Dolores Rodríguez Calvo, M^a Celsa Zobra Enríquez, José Luis Campos Pájaro, J. Antonio Pájaro, José A. Pájaro Cachafeiro, M^a Concepción Pájaro Rodríguez, David Lamas Núñez, Alvaro Lamas Fernández, Gustavo Silvela Gómez, Gumersindo Fernández González, Vinculeiro de San Cosme e pista forestal

Oeste: Predios particulares de Concepción Pérez Ferradás, Celso Fernández Alonso, Raul Fernández Otero, Nélida Lema Vázquez, J. Antonio Pájaro, Andrés Pájaro Cachafeiro, M^a Concepción Pájaro Rodríguez, David Lamas Núñez, Alvaro Lamas Fernández, Gustavo Silvela Gómez, Gumersindo Fernández González,

Florentino Vázquez Pájaro, José M^a Rodríguez Iglesias, José A. Rodríguez Presas, Dolores Varela Vence, Dolores Rodríguez Calvo, Juan R. Varela Fernández, M^a Esther Varela García, Elida López López, Manuel Dasilva Fernández, José Rodríguez Calvo, Elier E. González Fernández, M^a José Daparte Fernández, José A. Pérez García, Manuel López Ferreiro, Felicita Pérez García, Manuela M^a P. Rodríguez Presas, Manuel Fernández Alvarellos, Dolores Varela Vence, Florentino Vázquez Pájaro, Juan Pájaro Fernández, Rosalía Mundín Fernández, Antonio J. Gutierrez Reboredo, M^a Remedios Varela Vence, Plácido C. Varela García, Eligio R. Varela García, M^a José Daparte Fernández, arroio, estrada Lalín a O Carballiño e concello de Lalín

Encravados:

Encravado 1

Predios particulares de José A. Rodríguez Presas, M^a José Daparte Fernández, Celso Fernández Alonso, Dolores Rodríguez Calvo, Raul Fernández Otero, Plácido C. Varela García, Manuel Fernández Alvarellos, Elier E. González Fernández, Daniel González Fernández, Manuel Da Silva Fernández e Felicita Pérez García

Encravado 2

Predios particulares de Manuel M. Pájaro Rodríguez, Manuel Ulloa, Elier E. González Fernández, José A. Rodríguez Presas, José Rodríguez Calvo, Celso Fernández Alonso, Luisito de Lalín e José Rodríguez Rodríguez

Encravado 3

Predios particulares de Manuel M^a Rodríguez Presas, Rosalía Mundín Fernández e Adelaida E. Gutierrez Calvo



PARCELA B

Cabida: 2,75 Has. (superficie alegada na solicitude)

Lindes:

Norte: Predios particulares de Celso Fernández Alonso, Nélica Lema Vázquez, Antonio Silvares, Raul Fernández Otero e Emilio González Barro

Sur: Provincia de Ourense (concello de O Irixo)

Leste: Predios particulares de Celso Fernández Alonso, Nélica Lema Vázquez, Antonio Silvares, Raul Fernández Otero e Emilio González Barro

Oeste: Concello de Lalín

PARCELA C

Cabida: 32,99 Has. (superficie alegada na solicitude)

Lindes:

Norte: Monte comunal dos veciños de Seixas e predios particulares de Paz Enríquez Rodríguez, Antonio Presas González, M^a José Daparte Fernández, M^a Remedios Vañela Vence, Luisito de Lalín, M^a Celsa Zobra Enríquez, José M^a Rodríguez

Iglesias, Adelaida E. Gutierrez Calvo, José A. Rodríguez Presas e Manuel Dasilva Fernández

Sur: Predios particulares de Francisco Garía López, M^a Celsa Zobra Enríquez, José Presas Zobra, Raul Fernández Otero, Felicita Pérez García, Daniel González Fernández, Rosalía Mundín Fernández, M^a Manuela P. Rodríguez Presas, M^a José Daparte Fernández, Elier E. González Fernández, Dolores Varela Vence, Luisito de Lalín, M^a Celsa Zobra Enríquez, Placido C. Varela García, Dolores Rodríguez Calvo, José A. Pérez García, José Rodríguez Calvo, Celso Fernández Alonso e camiño

Leste: Predios particulares de Adelaida E. Gutiérrez Calvo, M^a Celsa Zobra Enríquez, Felicita Pérez García, M^a José Daparte Fernández, Rosalía Mundín Fernández, M^a Manuela P. Rodríguez Presas, Luisito de Lalín, Manuel Dasilva Fernández, Dolores Varela Vence, Florentino Vázquez Pájaro, Raul Fernández Otero, Dolores Rodríguez Calvo, Celso Fernández Alonso, José A. Rodríguez Presas, Manuel Dasilva Fernández, Daniel González Fernández, Francisco García López, Dolores Varela Vence, José A. Pérez García, Rosa González Regalade, José A. Rodríguez Presas, Manuel Pérez Villar, camiño e estrada

Oeste: Concello de Lalín e predios particulares de Dolores Varela Vence, Florentino Vázquez Pájaro, Dolores Rodríguez Calvo, Adelaida E. Gutierrez Calvo, Celso Fernández Alonso, José A. Rodríguez Presas, M^a José Daparte Fernández, Rosalía Mundín Fernández, M^a Celsa Zobra Enríquez, M^a José Daparte Fernández, Manuela M^a P. Rodríguez Presas, Raul Fernández Otero, Elier E. González Fernández e camiño

PARCELA D

Cabida: 0,17 Has. (superficie alegada na solicitude)

Lindes:



Norte: Predios particulares de José Presas Zobra, M^a José Daparte Fernández, Rosalía Mundín Fernández, Celso Fernández Alonso, Raul Fernández Otero e M^a Celsa Zobra Enríquez

Sur: Predios particulares de M^a Celsa Zobra Enríquez, M^a José Daparte Fernández, Luisito de Lalín e Rosalía Mundín Fernández

Leste: Predios particulares de Celso Fernández Alonso, Raul Fernández Otero, Rosalía Mundín Fernández e Adelaida E. Gutierrez Calvo

Oeste: Predios particulares de M^a Celsa Zobra Enríque

PARCELA E

Cabida: 0,21 Has. (superficie alegada na solicitude)

Lindes:

Norte: Camiño e pista asfaltada

Sur: Pista asfaltada

Leste: Camiño e pista asfaltada

Oeste: Pista asfaltada e predios particulares de M^a Remedios Varela Vence

PARCELA F

Cabida: 0,82 Has. (superficie alegada na solicitude)

Lindes:

Norte: Predios particulares de Concepción Trabazo Meijome


Sur: Predios particulares de Dolores Varela Vence, Plácido C. Varela García, Eligio R. Varela García, M^a Esther Varela García e Juan R. Varela Fernández

Leste: Predios particulares de Raul Fernández Otero, Juan Pájaro González e camiño

Oeste: Predios particulares de Juan Pájaro González e camiño

Pontevedra, 18 de xuño de 2010

O Xefe Territorial
Presidente do Xurado



Gerardo Zugasti Enrique



O Xurado Provincial de Clasificación de Montes veciñais de Pontevedra, ditou a seguinte **RESOLUCIÓN**:

ASISTENTES

PRESIDENTE

D. Gonzalo Constenla Bergueiro
(Delegado Provincial da Consellería do Medio Rural)

VOCAIS

Dna. M^a. Jesús Novoa Suárez
(Letrada do Gabinete Xurídico Territorial de Pontevedra)

D. Jesús de la Fuente Villar
(Xefe do Servizo de Montes e Industrias Forestais)

D. Víctor Abelleira Argibay
(Representante colexio de avogados da provincia)

VOCAIS REPRESENTANTE DOS VECIÑOS DE SANGUÍÑEDO, CONCELLO DE DOZON.

D. Juan Pájaro Fernández

D. Juan Ramón Varela Fernández

SECRETARIA

Dna. Ana Belén Fernández Dopazo.

Na cidade de Pontevedra, sendo as 16:00 horas do día 27/02/09, coa asistencia das persoas á marxe reseñadas, reúnese na 2^a planta do Edificio Administrativo sito no nº 43 da rúa Fernández Ladreda o Xurado Provincial de Clasificación de Montes Veciñais en Man Común co obxecto de decidir sobre a clasificación de 6 parcelas solicitadas polos veciños do lugar de Sanguíñedo, concello de Dozón.

ANTECEDENTES DE FEITO

PRIMEIRO.- Con data de entrada 26/04/06, D Juan Ramón Varela Fernández, na súa condición representante dos veciños de Sanguíñedo, do concello de Dozón,, presenta solicitude de iniciación de expediente de clasificación do monte "6 parcelas" como veciñal en man común para os veciños da CMVMC de Sanguíñedo, acompañando informe técnico e pericial, describindo os montes, identificación, superficie, ocupacións e lindeiros.

SEGUNDO.- O Xurado de Montes en sesión celebrada en data 01/05/06, acordou a incoación de expediente de clasificación do devandito monte e a súa remisión ao Servizo de Montes e Industrias Forestais, para a elaboración do informe preceptivo



TERCEIRO.- O rexistrador da Propiedade de Lalín, certifica con data 10/10/07 que o devandito monte non se atopa inscrito a nome de persoa alguna.

CUARTO.- Á vista da documentación aportada polo solicitante e o informe do servizo de M.I.F. o monte obxecto do presente expediente, obedece á seguinte descripción:

CONCELLO: DOZON
LUGAR: SANGUIÑEDO

PARROQUIA: SANGUIÑEDO

PARCELA A

Cabida: 231,89 Has. (superficie alegada na solicitude)

Lindes:

Norte: Predios particulares de Gustavo Silvela Gómez, Florentino Vázquez Pájaro, José M^a Rodríguez Iglesias, José A. Rodríguez Presas, Dolores Varela Vence, Dolores Rodríguez Calvo, Juan R. Varela Fernández, M^a Esther Varela García, Elida López López, Manuel Dasilva Fernández, José Rodríguez Calvo, Elier E. González Fernández, José M^a Rodríguez Iglesias, Celso Fernández Alonso, Raul Fernández Otero, M^a José Daparte Fernández, José A. Pérez García, Manuel López Ferreiro, Manuela M^a P. Rodríguez Presas, Manuel Fernández Alvarellós, M^a Celsa Zobra Enríquez, Felicita Pérez García, Juan Pájaro Fernández, Rosalía Mundín Fernández, Antonio J. Gutierrez Reboredo, M^a Remedios Varela Vence, Plácido Cosme Varela García, Eligió R. Varela García, Florentino Vázquez Pájaro, Leonor Pájaro González e pista asfaltada

Sur: Predios particulares de Gumersindo Fernández González, M^a Concepción Pájaro Rodríguez, José A. Pájaro Cachafeiro, J. Antonio Pájaro, Celso Fernández Alonso, Antonio Silvares, Raul Fernández Otero, Concepción Pérez Ferradás e pista forestal

Leste: Predios particulares de Financiera Maderera, S.A., Celsa Mundín Cajide, Alicia Mundín Fernández, Jesús Mundín Cajide, José Crespo Cibeira, monte comunal dos veciños de Cardoufe e Eire, M^a José Daparte Fernández, José A. Rodríguez Presas, Elier E. González Fernández, M^a Josefa Pérez García, José A. Pérez García, Felicita Pérez García, Dolores Varela Vence, Raul Fernández Otero, Leonor Pájaro González, Plácido C. Varela García, Juan R. Varela Fernández, Manuela M^a P. Rodríguez Presas, Rosalía Mundín Fernández, José Rodríguez Calvo, Antonio Rodríguez, Florentino Vázquez Pájaro, Dolores Rodríguez Calvo, M^a Celsa Zobra Enríquez, José Luis Campos Pájaro, J. Antonio Pájaro, José A. Pájaro Cachafeiro, M^a Concepción Pájaro Rodríguez, David Lamas Núñez, Alvaro Lamas Fernández, Gustavo Silvela Gómez, Gumersindo Fernández González, Vinculeiro de San Cosme e pista forestal

Oeste: Predios particulares de Concepción Pérez Ferradás, Celso Fernández Alonso, Raul Fernández Otero, Nélida Lema Vázquez, J. Antonio Pájaro, Andrés Pájaro Cachafeiro, M^a Concepción Pájaro Rodríguez, David Lamas Núñez, Alvaro Lamas Fernández, Gustavo Silvela Gómez, Gumersindo Fernández González,



Florentino Vázquez Pájaro, José M^a Rodríguez Iglesias, José A. Rodríguez Presas, Dolores Varela Vence, Dolores Rodríguez Calvo, Juan R. Varela Fernández, M^a Esther Varela García, Elida López López, Manuel Dasilva Fernández, José Rodríguez Calvo, Elier E. González Fernández, M^a José Daparte Fernández, José A. Pérez García, Manuel López Ferreiro, Felicita Pérez García, Manuela M^a P. Rodríguez Presas, Manuel Fernández Alvarellos, Dolores Varela Vence, Florentino Vázquez Pájaro, Juan Pájaro Fernández, Rosalía Mundín Fernández, Antonio J. Gutierrez Reboredo, M^a Remedios Varela Vence, Plácido C. Varela García, Eligio R. Varela García, M^a José Daparte Fernández, arroio, estrada Lalín a O Carballiño e concello de Lalín

Encravados:

Encravado 1

Predios particulares de José A. Rodríguez Presas, M^a José Daparte Fernández, Celso Fernández Alonso, Dolores Rodríguez Calvo, Raul Fernández Otero, Plácido C. Varela García, Manuel Fernández Alvarellos, Elier E. González Fernández, Daniel González Fernández, Manuel Da Silva Fernández e Felicita Pérez García

Encravado 2

Predios particulares de Manuel M. Pájaro Rodríguez, Manuel Ulloa, Elier E. González Fernández, José A. Rodríguez Presas, José Rodríguez Calvo, Celso Fernández Alonso, Luisito de Lalín e José Rodríguez Rodríguez

Encravado 3

Predios particulares de Manuel M^a Rodríguez Presas, Rosalía Mundín Fernández e Adelaida E. Gutierrez Calvo

PARCELA B

Cabida: 2,75 Has. (superficie alegada na solicitude)

Lindes:

Norte: Predios particulares de Celso Fernández Alonso, Nélida Lema Vázquez, Antonio Silvares, Raul Fernández Otero e Emilio González Barro

Sur: Provincia de Ourense (concello de O Irixo)

Leste: Predios particulares de Celso Fernández Alonso, Nélida Lema Vázquez, Antonio Silvares, Raul Fernández Otero e Emilio González Barro

Oeste: Concello de Lalín

PARCELA C

Cabida: 32,99 Has. (superficie alegada na solicitude)

Lindes:

Norte: Monte comunal dos veciños de Seixas e predios particulares de Paz Enríquez Rodríguez, Antonio Presas González, M^a José Daparte Fernández, M^a Remedios Varela Vence, Luisito de Lalín, M^a Celsa Zobra Enríquez, José M^a Rodríguez



Iglesias, Adelaida E. Gutierrez Calvo, José A. Rodríguez Presas e Manuel Dasilva Fernández

Sur: Predios particulares de Francisco Garía López, M^a Celsa Zobra Enríquez, José Presas Zobra, Raul Fernández Otero, Felicita Pérez García, Daniel González Fernández, Rosalía Mundín Fernández, M^a Manuela P. Rodríguez Presas, M^a José Daparte Fernández, Elier E. González Fernández, Dolores Varela Vence, Luisito de Lalín, M^a Celsa Zobra Enríquez, Placido C. Varela García, Dolores Rodríguez Calvo, José A. Pérez García, José Rodríguez Calvo, Celso Fernández Alonso e camiño

Leste: Predios particulares de Adelaida E. Gutiérrez Calvo, M^a Celsa Zobra Enríquez, Felicita Pérez García, M^a José Daparte Fernández, Rosalía Mundín Fernández, M^a Manuela P. Rodríguez Presas, Luisito de Lalín, Manuel Dasilva Fernández, Dolores Varela Vence, Florentino Vázquez Pájaro, Raul Fernández Otero, Dolores Rodríguez Calvo, Celso Fernández Alonso, José A. Rodríguez Presas, Manuel Dasilva Fernández, Daniel González Fernández, Francisco García López, Dolores Varela Vence, José A. Pérez García, Rosa González Regalade, José A. Rodríguez Presas, Manuel Pérez Villar, camiño e estrada

Oeste: Concello de Lalín e predios particulares de Dolores Varela Vence, Florentino Vázquez Pájaro, Dolores Rodríguez Calvo, Adelaida E. Gutierrez Calvo, Celso Fernández Alonso, José A. Rodríguez Presas, M^a José Daparte Fernández, Rosalía Mundín Fernández, M^a Celsa Zobra Enríquez, M^a José Daparte Fernández, Manuela M^a P. Rodríguez Presas, Raul Fernández Otero, Elier E. González Fernández e camiño

PARCELA D

Cabida: 0,17 Has. (superficie alegada na solicitude)

Lindes:

Norte: Predios particulares de José Presas Zobra, M^a José Daparte Fernández, Rosalía Mundín Fernández, Celso Fernández Alonso, Raul Fernández Otero e M^a Celsa Zobra Enríquez

Sur: Predios particulares de M^a Celsa Zobra Enríquez, M^a José Daparte Fernández, Luisito de Lalín e Rosalía Mundín Fernández

Leste: Predios particulares de Celso Fernández Alonso, Raul Fernández Otero, Rosalía Mundín Fernández e Adelaida E. Gutierrez Calvo

Oeste: Predios particulares de M^a Celsa Zobra Enríquez

PARCELA E

Cabida: 0,21 Has. (superficie alegada na solicitude)

Lindes:

Norte: Camiño e pista asfaltada

Sur: Pista asfaltada

Leste: Camiño e pista asfaltada

Oeste: Pista asfaltada e predios particulares de M^a Remedios Varela Vence

PARCELA F

Cabida: 0,82 Has. (superficie alegada na solicitude)



Lindes:

Norte: Predios particulares de Concepción Trabazo Meijome

Sur: Predios particulares de Dolores Varela Vence, Plácido C. Varela García, Eligio R. Varela García, M^a Esther Varela García e Juan R. Varela Fernández

Leste: Predios particulares de Raul Fernández Otero, Juan Pájaro González e camiño

Oeste: Predios particulares de Juan Pájaro González e camiño

QUINTO.- Feitas as comunicacións do artigo 23 do Decreto 260/1992, do 4 de setembro, e aberto periodo de audiencia, presentaron alegacións D. Gustavo Silvela Gómez, a Comunidade de Montes de Abelda, D. José Pájaro Filgueira e a Agrupación Foresta de Abeleda e veciño de Seixas e o interesado que por extensas, danse por reproducidas e obrantes no expediente administrativo, alegando o que en dereito lles conviña.

FUNDAMENTOS DE DEREITO

Primeiro: O Xurado Provincial de Clasificación de Montes Veciñais en Man Común ten a competencia para coñecer os expedientes de clasificación dos montes que teñan tal carácter a tenor do establecido no artigo 9 da Lei 13/1989, do 10 de outubro, de montes veciñais en man común.

Segundo. De conformidade có artigo 1 da Lei 13/1989 do 10 de outubro, de montes veciñais en man común, e no artigo 1 do Decreto 240/1992 do 4 de setembro comprende entender por montes veciñais en man común "*... os terreos radicados na Comunidade Autónoma de Galicia que con independencia da súa orixe, as súas posibilidades productivas, o seu aproveitamento actual e a súa vocación agraria pertencen a agrupacións veciñais na súa calidade de grupos sociais e non como entidades administrativas, e os veñan aproveitando consuetudinariamente en réxime de comunidade, sen asignación de cuotas, os membros daquelas na súa condición de veciños*".

Así, segundo abondosa xurisprudencia, o feito que xustifica a clasificación ou non como vecinal dun determinado monte, en vía administrativa, é a circunstancia de terse ou non demostrado o aproveitamento consuetudinario en man común, prescindindo das cuestións relativas á propiedade e demais dereitos reais.

Terceiro.- En canto ás alegacións de Don Gustavo Silvela Gómez e a Agrupación Foresta de Abeleda son relativas a cuestión de titularidade, non corresponde ó Xurado entrar a valorar por canto o feito que xustifica a clasificación ou non como veciñal dun determinado monte, en vía administrativa, é a circunstancia de terse ou non demostrado o aproveitamento consuetudinario en man común, prescindindo das cuestións relativas á



propiedade e demais dereitos reais (S.Tribunal Supremo de 7/02/01).Polo que respecta as alegacións verquidas por D. José Pájaro Filgueira e segundo a documentación achegada polo interesado, queda acreditado o aproveitamento veciñal en favor dos veciños de Abeleda dunha parte da parcela C.

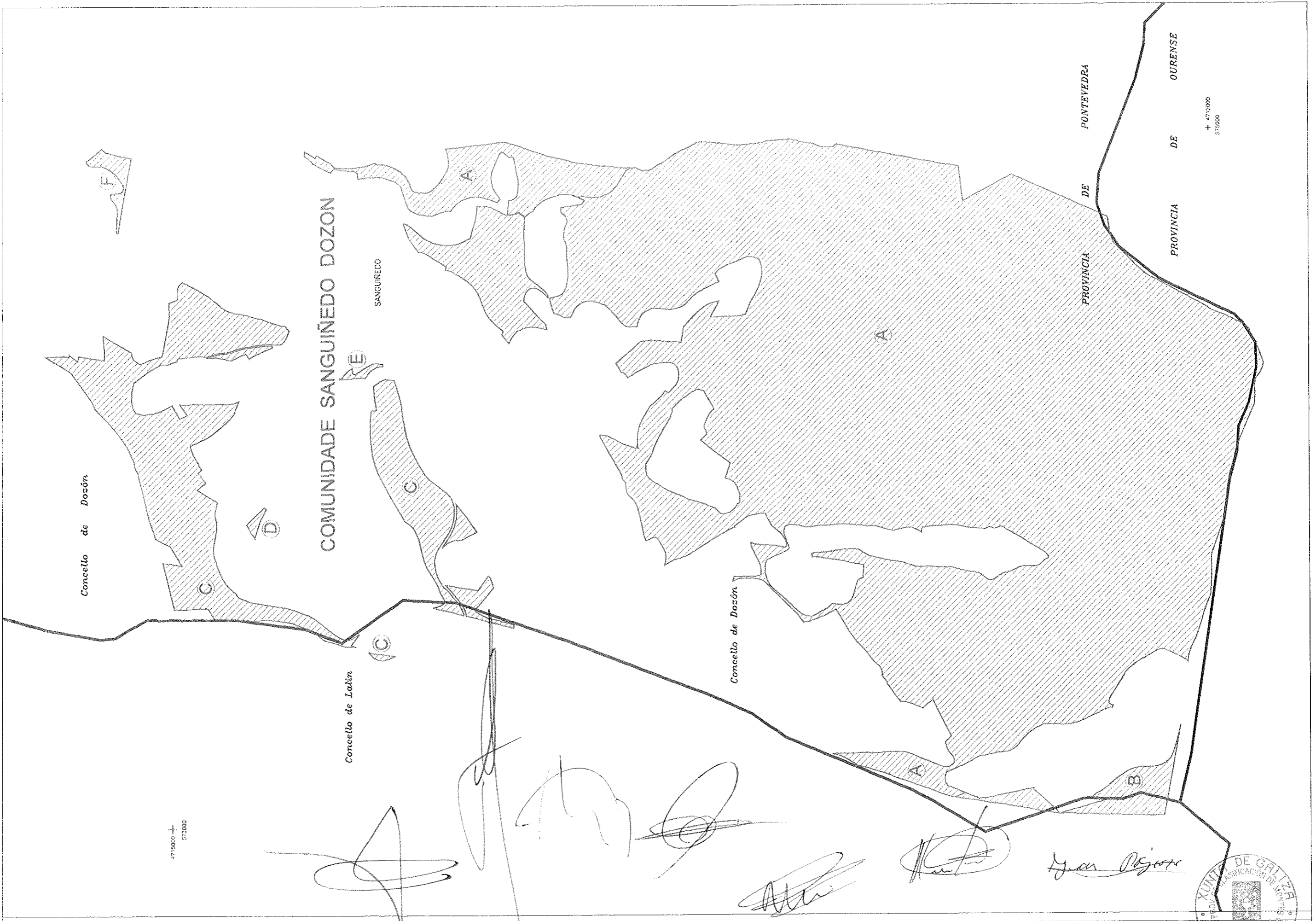
Cuarto. En consecuencia, vista a Lei galega 13/1989, do 10 de outubro, de Montes Veciñais en Man Común e o seu Regulamento, aprobado por Decreto 260/1992, do 4 de setembro, e demais preceptos legais e regulamentarios de xenérica e específica aplicación, proponse pola Instrutora e por unanimidade o Xurado ACORDA:

CLASIFICAR como veciñal en man común as parcelas **A,B, D,E e F** a favor dos veciños do lugar de Sanguineo, do concello de Dozón, de acordo coa descrición reflectida no antecedente de feito cuarto e a planimetría elaborada ó efecto polo servizo de Montes e Industrias Forestais que forma parte inseparable da resolución.

CLASIFICAR PARCIALMENTE como veciñal en man común a parcelas **C**, isto é, deducindo a superficie de 0.93 has. que é aproveitada conxuntamente polos veciños de Seixas e polos veciños de Sanguineo; así como a superficie de 4.05 has. ao quedar acreditado o uso veciñal en exclusividade en favor dos veciños de Abeleda.


Contra a presente Resolución que pon fin á vía administrativa, poderase interpoñer con carácter potestativo perante o Xurado Provincial de Clasificación recurso de reposición de Montes Veciñais en Man Común de Pontevedra no prazo dun mes, ou ben interpoñer directamente recurso contencioso-administrativo perante o Xulgado do Contencioso-Administrativo de Pontevedra no prazo de dous meses contados dende o día seguinte ó da presente notificación, de acordo co disposto no artigo 116 da Lei 30/1992, do 26 de novembro, de Réxime Xurídico das Administracións Públicas e do Procedemento Administrativo Común, modificada pola Lei 4/1999, do 13 de xaneiro, e nos artigos 8 e 46 da Lei 29/1998, do 13 de xullo, reguladora da Xurisdicción Contencioso-Administrativa.

Handwritten signatures and official stamp of the Xunta de Galicia, Delegación Provincial de Pontevedra, Consellería do Medio Rural.



OBSERVACIONES :
 Este documento realizouse montando os planos que constan no expediente. Atendendo as indicacións da proposta de clasificación.

— LIMITE CONCELLOS
 SEGUN O SITGA

 C.M.V.M.C. DE SANGÜEDO
 SUPERFICIE = 263,85 has. Aprox.

DATA : MARZO-2009
 ESCALA : 1/10.000
 AUTOR : TOPOGRAFÍA

TRABALLO : PLANO DE CLASIFICACIÓN
 CONCELLO : DOZÓN PARROQUIA : SANGÜEDO
 COMUNIDADE : SANGÜEDO

 **XUNTA DE GALIZIA**
 CONSELLERÍA DO MEDIO RURAL
 SERVIZO DE MORTES-DELEGACIÓN DE PONTEVEDRA





XUNTA DE GALICIA Saída 1341191 / RX 1617243
REXISTRO ELECTRÓNICO SANTIAGO DE COMPOSTELA Data 20/09/2022 13:11:39



igo 53 da Lei 7/2012, do 28 de xuño, de montes de acordo adoptado polo Xurado Provincial de en Man Común de Pontevedra, en sesión que tivo e deslindamento parcial entre as comunidades de le Vilar- Barreiro- Costoia (Lalín) e a de Sanguíñedo dos seus montes (**Exp.: DC22003**)

Feitos:

Primeiro- O 31.03.2022 Francisco Donsión Carrón en representación da Comunidade de Montes Veciñais en Man Común (en adiante CMVMC) de Vilar – Barreiro - Costoia (Lalín) remite expediente de deslindamento (art.53 da Lei de montes de Galicia) coa CMVMC de Sanguíñedo (Dozón).

Segundo- Revisada a documentación achegada esta cumpre os requisitos técnicos solicitados polo Servizo de Montes e consta no expediente a seguinte documentación consonte o artigo 53 e 55.3 da Lei 7/2012 de montes de Galicia:

- Acta do deslindamento
- Acta de conciliación
- Certificados da aprobación do deslindamento nas asembleas xerais das comunidades.
- Memoria descritiva con plano de deslindamento e cartografía en formato dixital
- Informe de Validación gráfica co número CSV: W502FD7B0PSCB2NQ para comunicación á Xerencia do Catastro.

A liña de deslindamento proposta está composta polos seguintes puntos:

01	573405,41	4714334,29
02	573410,15	4714348,51
03	573433,31	4714377,86
04	573441,42	4714393,26
05	573448,73	4714409,54
06	573452,96	4714418,33
07	573455,67	4714426,60
08	573457,65	4714432,81
09	573459,20	4714439,20
10	573461,38	4714449,64
11	573465,58	4714471,10
12	573468,33	4714487,27
13	573469,35	4714502,55
14	573469,64	4714514,49





15	573468,60	4714528,12
16	573467,02	4714547,93
17	573466,57	4714578,61
18	573467,87	4714600,27
19	573470,48	4714620,83
20	573472,65	4714640,50
21	573473,14	4714651,78
22	573471,78	4714662,52

Consideracións legais e técnicas:

Primeiro. A presente resolución dítase ao abeiro do artigo 53 do Regulamento para a execución da Lei 13/1989, do 10 de outubro, de montes veciñais en man común, aprobado polo Decreto 260/1992, do 4 de setembro, e de conformidade co disposto na Lei 39/2015, do 1 de outubro, do procedemento administrativo común das administracións públicas.

Segundo. O artigo 53 da Lei 7/2012, do 28 de xuño, de montes de Galicia, recolle o procedemento que hai que seguir no deslindamento entre montes veciñais en man común e establece que o Xurado Provincial de Clasificación de Montes Veciñais en Man Común, logo do exame da documentación presentada, ditará resolución que será publicada no Diario Oficial de Galicia e notificada ás comunidades interesadas.

De acordo cos feitos e consideracións legais e técnicas expostos, o Xurado por unanimidade, ACORDA:

Aprobar o deslindamento parcial realizado entre a CMVMC de Vilar- Barreiro-Costoia (Lalín) e a CMVMC de Sanguñedo (Dozón) respecto do seu linde común nos termos indicados no feito segundo.

Contra a presente resolución, que pon fin á vía administrativa, poderase interpoñer recurso de reposición con carácter potestativo perante o Xurado Provincial de Clasificación de Montes Veciñais en Man Común de Pontevedra no prazo dun mes, ou ben interpoñer directamente recurso contencioso-administrativo perante o Xulgado do Contencioso-Administrativo de Pontevedra no prazo de dous meses contados dende o día seguinte ó da presente notificación, de acordo co disposto no artigo 123 e 124 Lei 39/2015, de 1 de outubro, do Procedemento administrativo común das Administracións e nos artigos 8 e 46 da Lei 29/1998, do 13 de xullo, reguladora da xurisdición contencioso-administrativa.

Presidente do Xurado provincial de clasificación de montes veciñais en man común

Antonio Crespo Iglesias

