



Ana Belén Fernández Dopazo, secretaria do Xurado Provincial de Clasificación de Montes Veciñais en Man Común de Pontevedra.

CERTIFICO:

Que na reunión celebrada por este Xurado Provincial o día 10 de xullo de 2017, deuse conta no punto 5º.3 da orde do día da comunicación realizada pola CMVMC de Santa María de Vide (As Neves), relativa á adquisición antes da entrada en vigor da Lei 7/2012 do 28 de xuño, de montes de Galicia, das parcelas incluídas no expte: PO-12-ADTER/16 que se indican a continuación e que se describen na escritura de compravenda da seguinte forma:

- Parcela Cruceiro (900 m²), na parroquia de Santa María de Vide, concello de As Neves. Linda: Norte, con camiño; Sur, Asunción Castro González; Leste, cemiterio parroquial e Oeste, Josefa Gil Marcelino.

- Parcela Cruceiro (1.100 m²), na parroquia de Santa María de Vide, concello de As Neves. Linda: Norte con Xunta de Montes de Vide; Sur, Xunta de Montes de Vide; Leste, cemiterio parroquial e Oeste con muro propio e Josefa Gil Marcelino.

NOTA: Segundo consta en escritura de segregación e doazón número 1146 do 8 de xullo de 1999, a CMVMC de Vide segrega 500 m² de esta parcela e dállos a parroquia de Santa María de Vide do concello de As Neves.

Unha vez formalizada a segregación, a finca matriz queda coa seguinte descrición:

- Parcela Cruceiro (600 m²), na parroquia de Santa María de Vide, concello de As Neves. Linda: Norte e Sur, mais da CMVMC de Vide (As Neves) e a parcela segregada; Leste, parcela segregada e Oeste con muro propio e Josefa Gil Marcelino.

- Parcela Cruceiro ((1.300 m²), na parroquia de Santa María de Vide, concello de As Neves. Linda: Norte con Xunta de Montes de Vide, Sur con muro, Leste con canle e sendeiro e Oeste con muro propio e Josefa Gil Marcelino.

O Xurado acordou por unanimidade dos seus membros integrar a superficie adquirida ao monte veciñal con plenos efectos xurídicos, modificando o perímetro e a extensión do dito monte, así como comunicar ao correspondente Catastro e Rexistro da Propiedade, co fin de practicar a inmatriculación ou os asentamentos de inscrición oportunos.

Expídese a presente certificación para que conste aos efectos oportunos

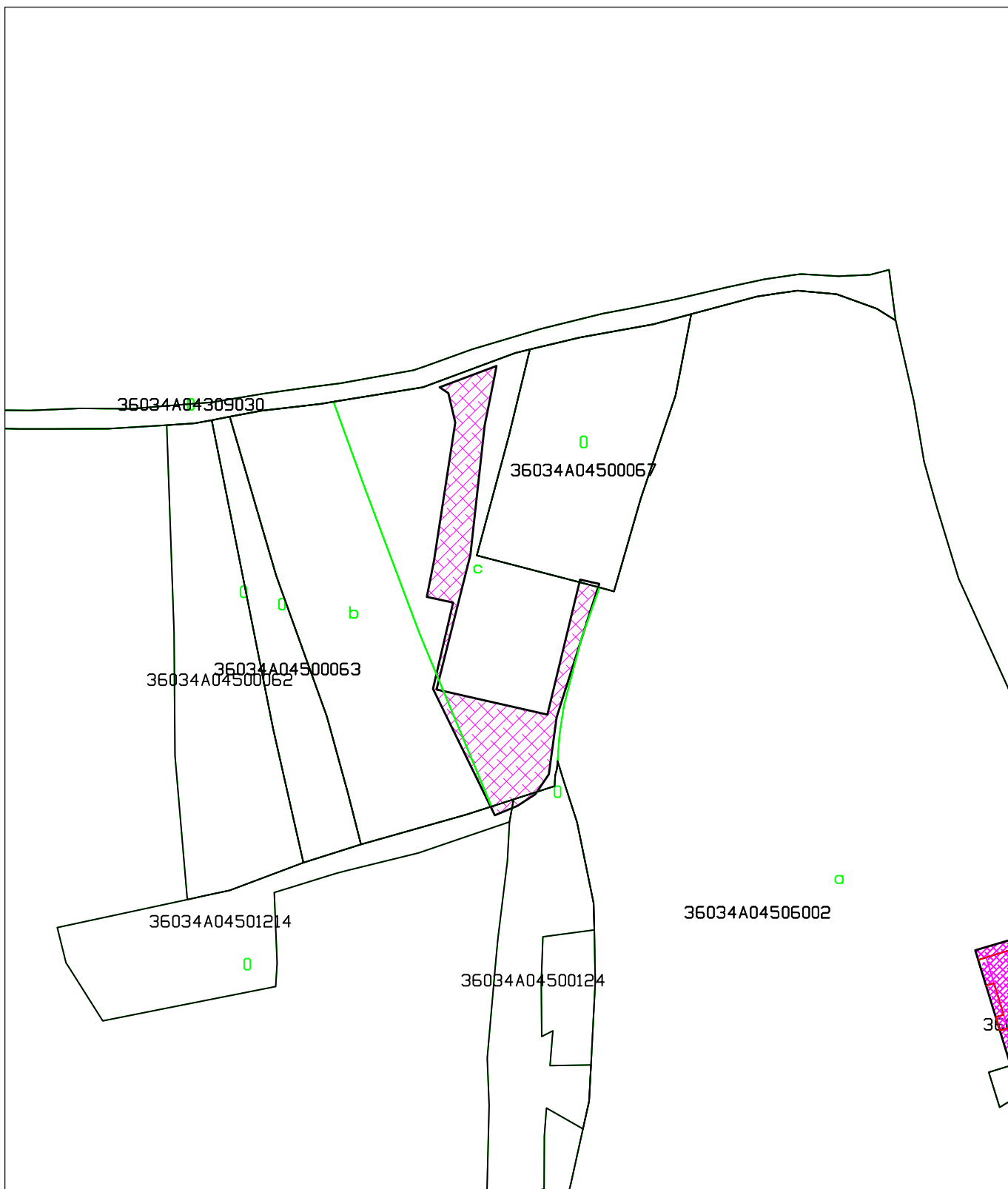
Vº e prace:
O presidente do Xurado Provincial de MVMC
Antonio Crespo Iglesias
sinatura electrónica

Asinado por: CRESPO IGLESIAS, ANTONIO
Cargo: O presidente do Xurado Provincial de montes
veciñais en man común
Data e hora: 13/07/2017 13:31:56

Asinado por: FERNANDEZ DOPAZO, ANA BELEN
Cargo: A secretaria do Xurado provincial de montes
veciñais en man común
Data e hora: 13/07/2017 10:49:12


CVE: uxv1Ry1RAB
Verificación: <https://sede.xunta.gal/cve>

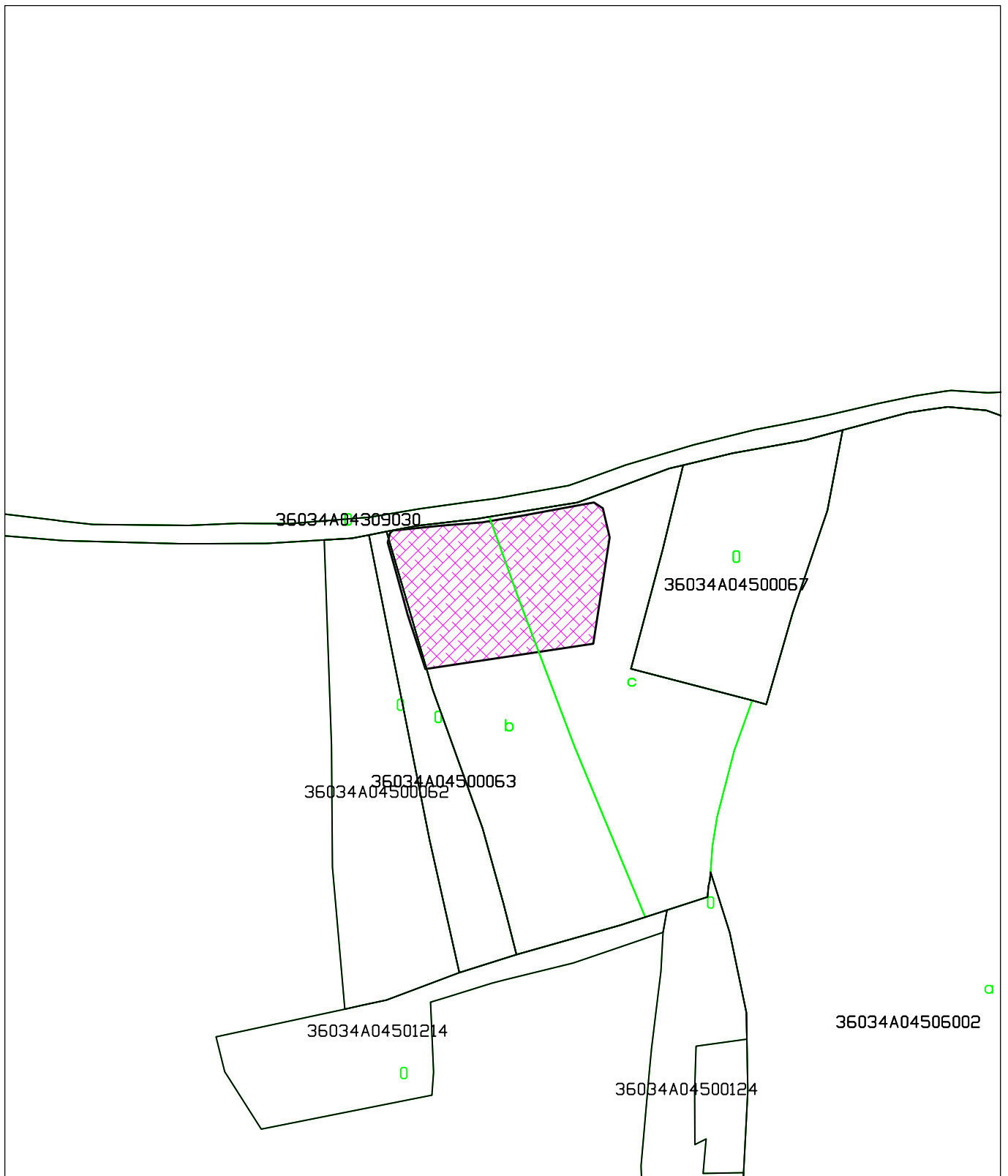





Nº DE PLANO: 02	TITULO: Montaxe Catastro	FINCA OU PARCELA: 36034A04506002	
PETICIONARIO: C.M.V.M.C de Vide		ESCALA: 1/1000	
ENDEREZO: Pq. Vide - As Neves (PO)		SUPERFICIE: 601m²	
AUTOR: Diego Troncoso Casal		LUGAR, DATA E SINATURA: Pontearas a, 08.04.2016	
Nº de colexiado: 1635		DATOS FACILITADOS POLO CLIENTE	



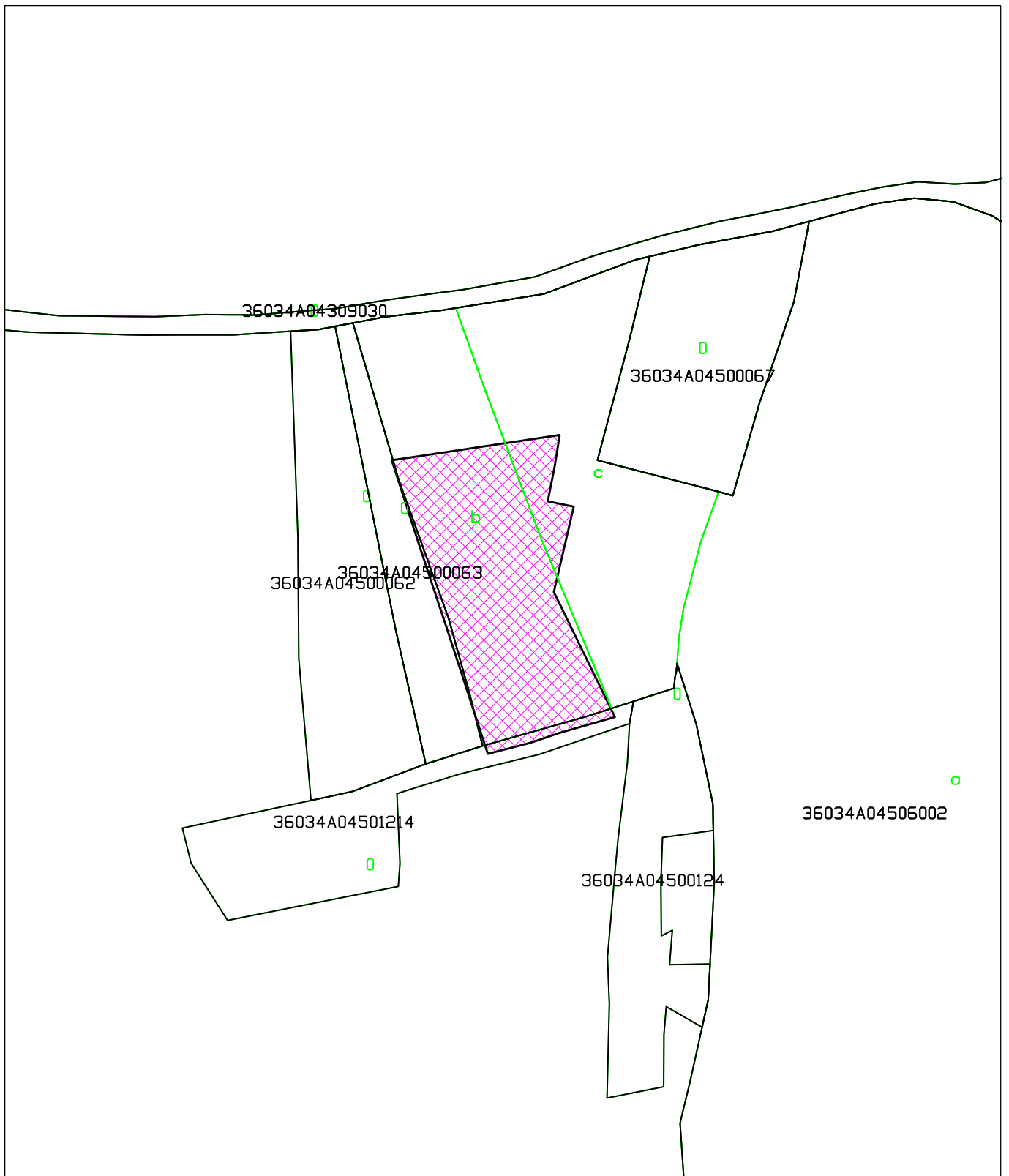
Nº DE PLANO: 03	TITULO: Montaxe PNOA	FINCA OU PARCELA: 36034A04506002	
PETICIONARIO: C.M.V.M.C de Vide		ESCALA: 1/1000	
ENDEREZO: Pq. Vide - As Neves (PO)		SUPERFICIE: 601m²	
AUTOR: Diego Troncoso Casal		LUGAR, DATA E SINATURA: Ponteareas a, 08.04.2016	
Nº de colexiado: 1635		DATOS FACILITADOS POLO CLIENTE	




Nº DE PLANO: 05	TITULO: Montaxe Catastro	FINCA OU PARCELA: 36034A04506002	
PETICIONARIO: C.M.V.M.C de Vide		ESCALA: 1/1000	
ENDEREZO: Pq. Vide - As Neves (PO)		SUPERFICIE: 904m²	
AUTOR: Diego Troncoso Casal		LUGAR, DATA E SINATURA: Ponteareas a, 08.04.2016	
Nº de colexiado: 1635		DATOS FACILITADOS POLO CLIENTE	



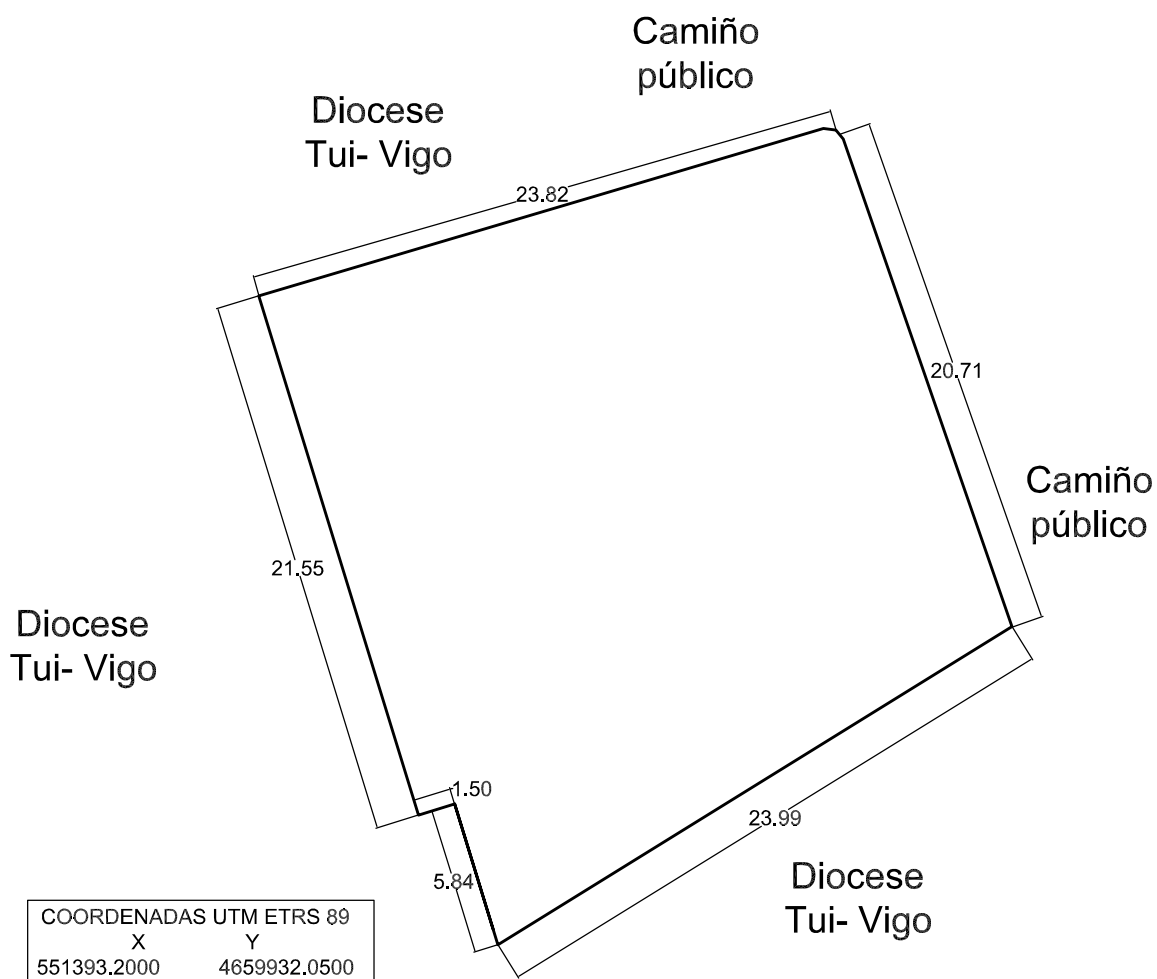
Nº DE PLANO: 06	TITULO: Montaxe PNOA	FINCA OU PARCELA: 36034A04506002	
PETICIONARIO: C.M.V.M.C de Vide		ESCALA: 1/1000	
ENDEREZO: Pq. Vide - As Neves (PO)			SUPERFICIE: 904m²
AUTOR: Diego Troncoso Casal		LUGAR, DATA E SINATURA: Ponteareas a, 08.04.2016	
Nº de colexiado: 1635		DATOS FACILITADOS POLO CLIENTE	



Nº DE PLANO: 08	TITULO: Montaxe Catastro	FINCA OU PARCELA: 36034A04506002	
PETICIONARIO: C.M.V.M.C de Vide		ESCALA: 1/1000	
ENDEREZO: Pq. Vide - As Neves (PO)		SUPERFICIE: 1312m²	
AUTOR: Diego Troncoso Casal		LUGAR, DATA E SINATURA: Ponteareas a, 08.04.2016	
Nº de colexiado: 1635		DATOS FACILITADOS POLO CLIENTE	

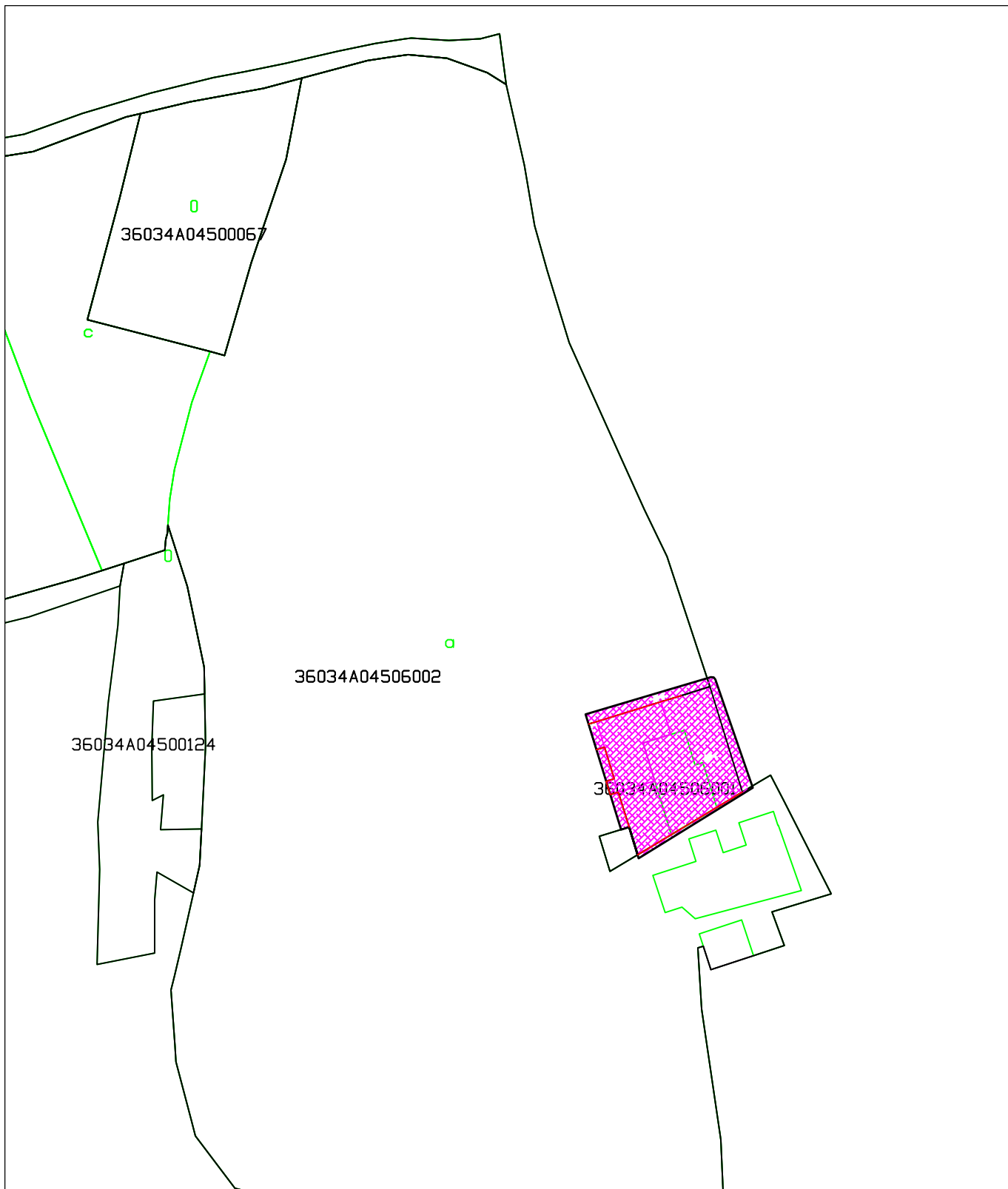



Nº DE PLANO: 09	TITULO: Montaxe PNOA	FINCA OU PARCELA: 36034A04506002	
PETICIONARIO: C.M.V.M.C de Vide		ESCALA: 1/1000	
ENDEREZO: Pq. Vide - As Neves (PO)		SUPERFICIE: 1312m²	
AUTOR: Diego Troncoso Casal		LUGAR, DATA E SINATURA: Ponteareas a, 08.04.2016	
Nº de colexiado: 1635		DATOS FACILITADOS POLO CLIENTE	




COORDENADAS UTM ETRS 89	
X	Y
551393.2000	4659932.0500
551391.6700	4659937.0200
551390.2341	4659936.5782
551383.9055	4659957.1800
551406.3000	4659963.8200
551406.8000	4659963.7600
551407.0900	4659963.4000
551413.7886	4659944.0570
551393.3890	4659931.4360
551391.6700	4659937.0200

Nº DE PLANO: 10	TITULO: Superficie e deslinde "Igrexa de Vide"	FINCA OU PARCELA:	
PETICIONARIO: C.M.V.M.C de Vide		ESCALA: 1/300	
ENDEREZO: Pq. Vide - As Neves (PO)		SUPERFICIE: 587m²	
AUTOR: Diego Troncoso Casal		LUGAR, DATA E SINATURA: Ponteareas a, 08.04.2016	
Nº de colexiado: 1635		DATOS FACILITADOS POLO CLIENTE	



Nº DE PLANO: 08	TITULO: Montaxe Catastro	FINCA OU PARCELA: 36034A04506001	
PETICIONARIO: C.M.V.M.C de Vide		ESCALA: 1/1000	
ENDEREZO: Pq. Vide - As Neves (PO)		SUPERFICIE: 587m²	
AUTOR: Diego Troncoso Casal		LUGAR, DATA E SINATURA: Ponteareas a, 08.04.2016	
Nº de colexiado: 1635		DATOS FACILITADOS POLO CLIENTE	



Nº DE PLANO: 09	TITULO: Montaxe PNOA	FINCA OU PARCELA: 36034A04506001	
PETICIONARIO: C.M.V.M.C de Vide		ESCALA: 1/1000	
ENDEREZO: Pq. Vide - As Neves (PO)		SUPERFICIE: 587m²	
AUTOR: Diego Troncoso Casal		LUGAR, DATA E SINATURA: Ponteareas a, 08.04.2016	
Nº de colexiado: 1635		DATOS FACILITADOS POLO CLIENTE	