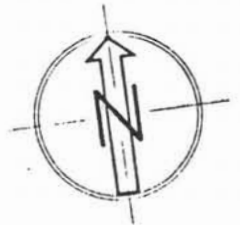
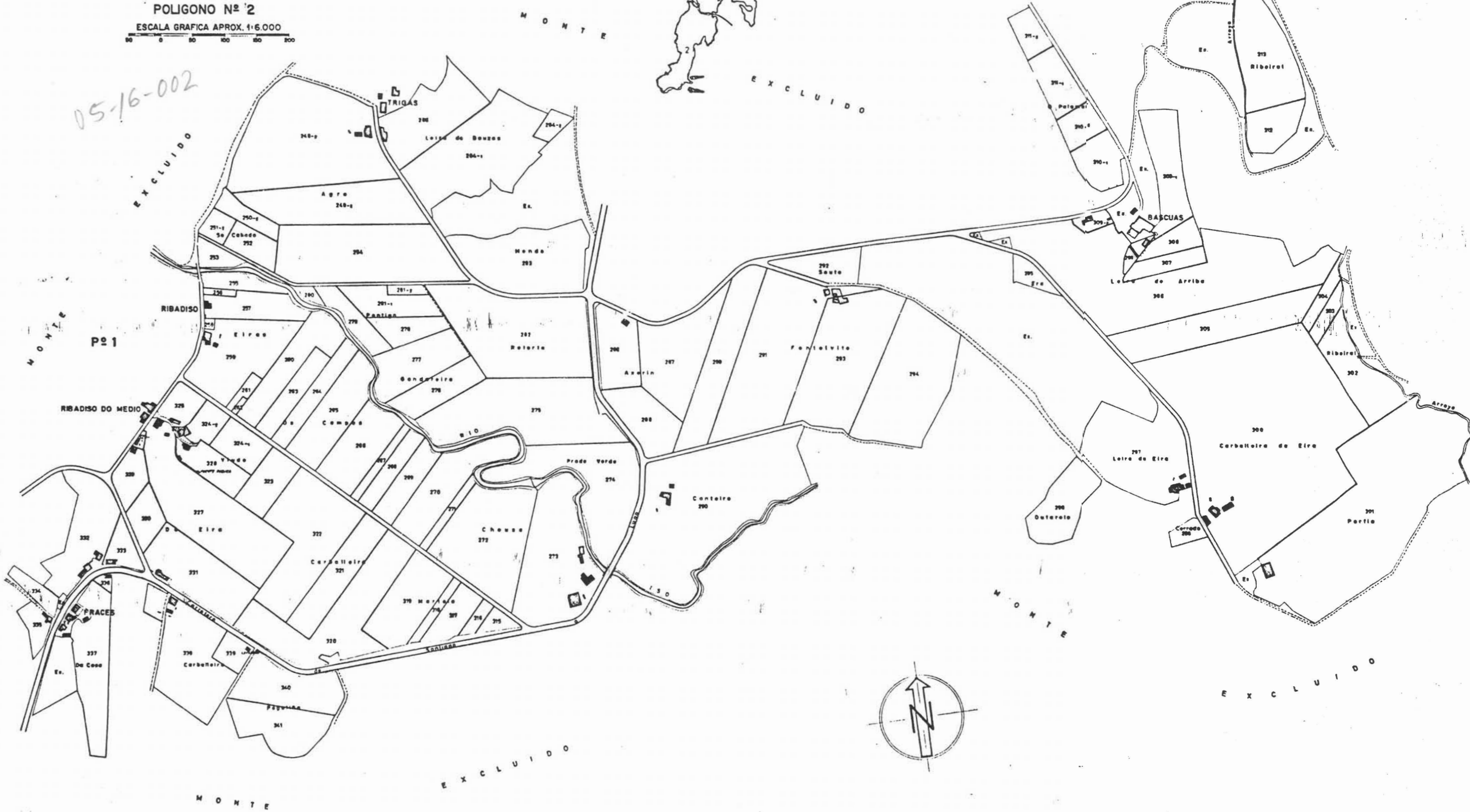
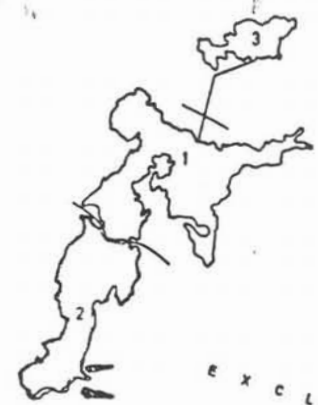




PLANO DE LA ZONA CONCENTRADA DE
RENDAL
 AYUNTAMIENTO DE ARZUA
 LA CORUÑA
 POLIGONO Nº 2

ESCALA GRAFICA APROX. 1:6.000

05-16-002



NOTA:
 Este plano parcelal debe ser desglosado del título para ser unido a las escrituras en que consten las sucesivas transmisiones de la finca.