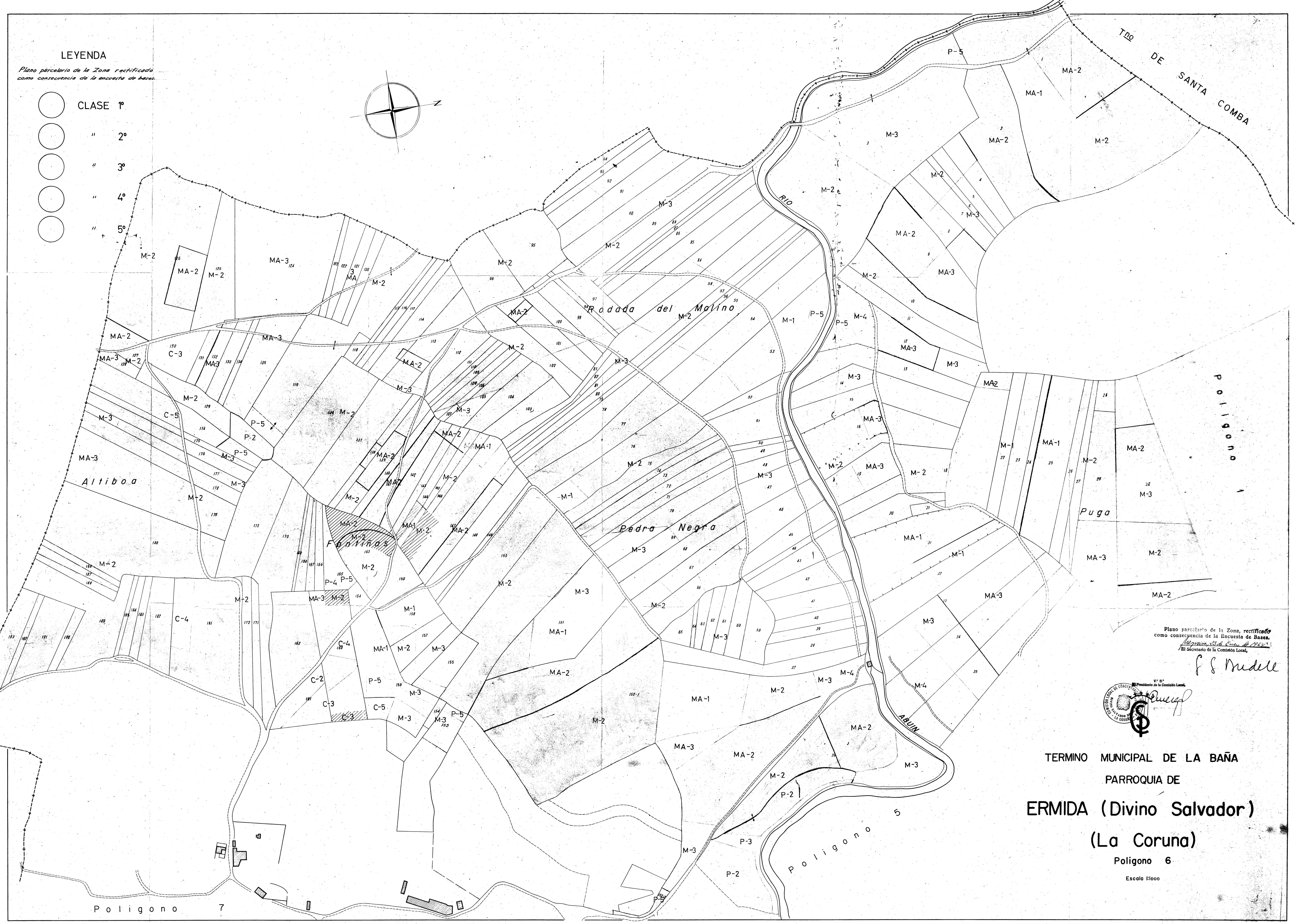
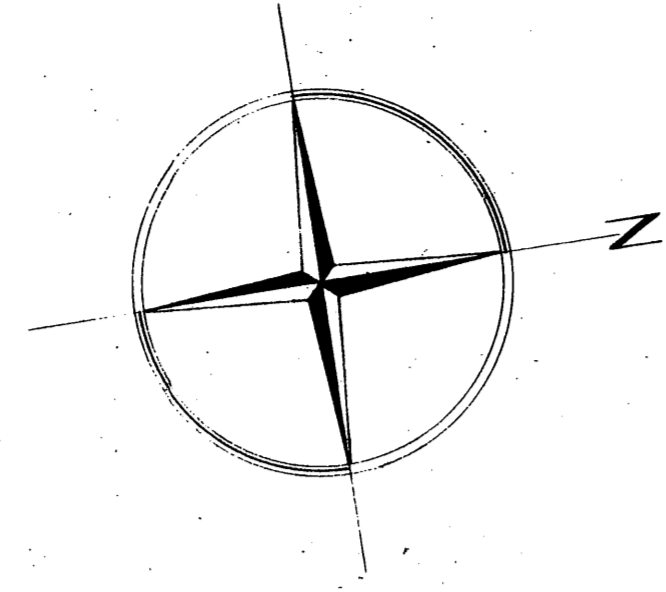


LEYENDA


Plano parcelario de la Zona rectificada como consecuencia de la encuesta de bases.

- CLASE 1°
- " 2°
- " 3°
- " 4°
- " 5°



Plano parcelario de la Zona rectificada como consecuencia de la Encuesta de Bases. *Mapa No. 33 de Cuenca No. 146* / El Secretario de la Comisión Local,

*f. s. Medell*



TERMINO MUNICIPAL DE LA BAÑA  
 PARROQUIA DE  
**ERMIDA (Divino Salvador)**  
 (La Coruna)  
 Poligono 6  
 Escala 1:1000