

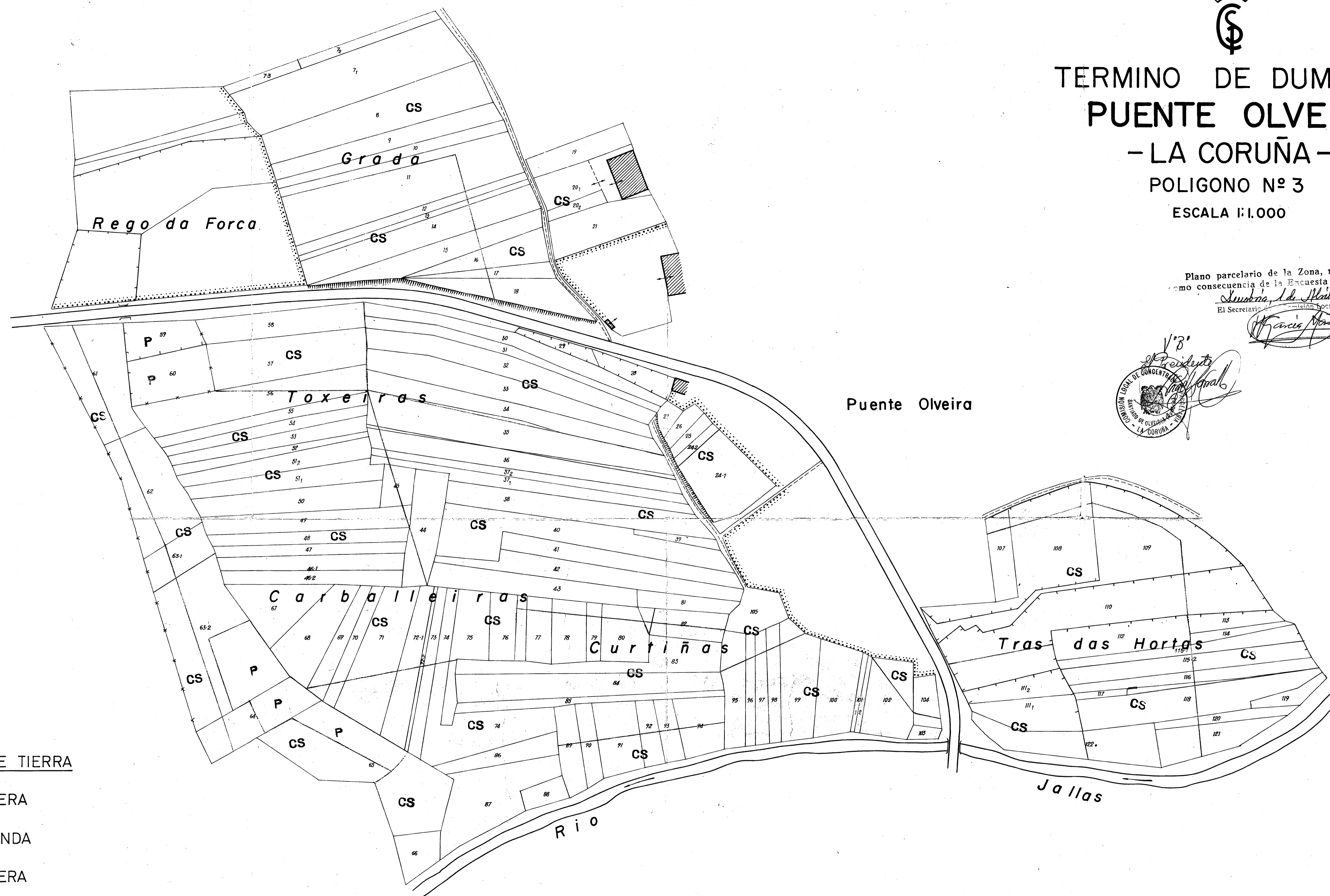



TERMINO DE DUMBRIA
PUENTE OLVEIRA
- LA CORUÑA -
POLIGONO Nº 3
ESCALA 1:1.000







Plano parcelario de la Zona, rectificado
como consecuencia de la Encuesta de Bases.
Lumbria, de 11 de Abril de 1966
El Secretario

El Secretario

Francisco...



CLASES DE TIERRA

-  PRIMERA
-  SEGUNDA
-  TERCERA
-  CUARTA
-  QUINTA
-  BALDIO
-  EXCLUIDO

