
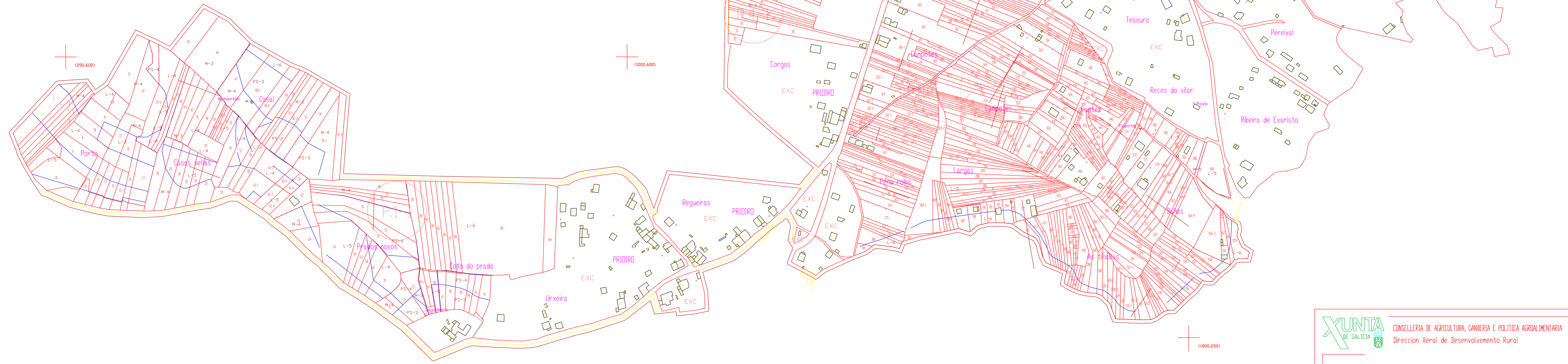


L E N D A		
● Estanque	□ Deposito de auga	• Poste
• Manancial	× Torre de alta tension	• Contador de luz
• Pazo	• Torre de media tension	
----- Comaro	----- Regato	
----- Terraplen	----- Conduccion subterranea de auga	
----- Muro	----- Presa	
----- Cerre de arane	----- Limite de Parroquia	
----- Sebe	----- Limite Cencello	
----- Cerre de arbores	----- Limite Provincia	
----- Valado	----- Tendido electrico	
----- Division de Poligonos		


P O L . 2



LIMITE DE ZONA



LIMITE DE ZONA

 CONSELLERÍA DE AGRICULTURA, GANADERÍA E POLÍTICA AGROALIMENTARIA Dirección Xeral de Desenvolvemento Rural				
TERMINO OU ZONA:	COBAS-ESMELLE-MARMANCON-MANDIA (FERROL)			
PROVINCIA:	A CORUÑA	ESCALA:	1:2000	REALIZADOR:
		POLIGONO:	1	ESTUDIO DE NARRES, SA
OBSERVACIONS:		DATA:	JUNIO-99	
PLANS DE BASES DEFINITIVAS 