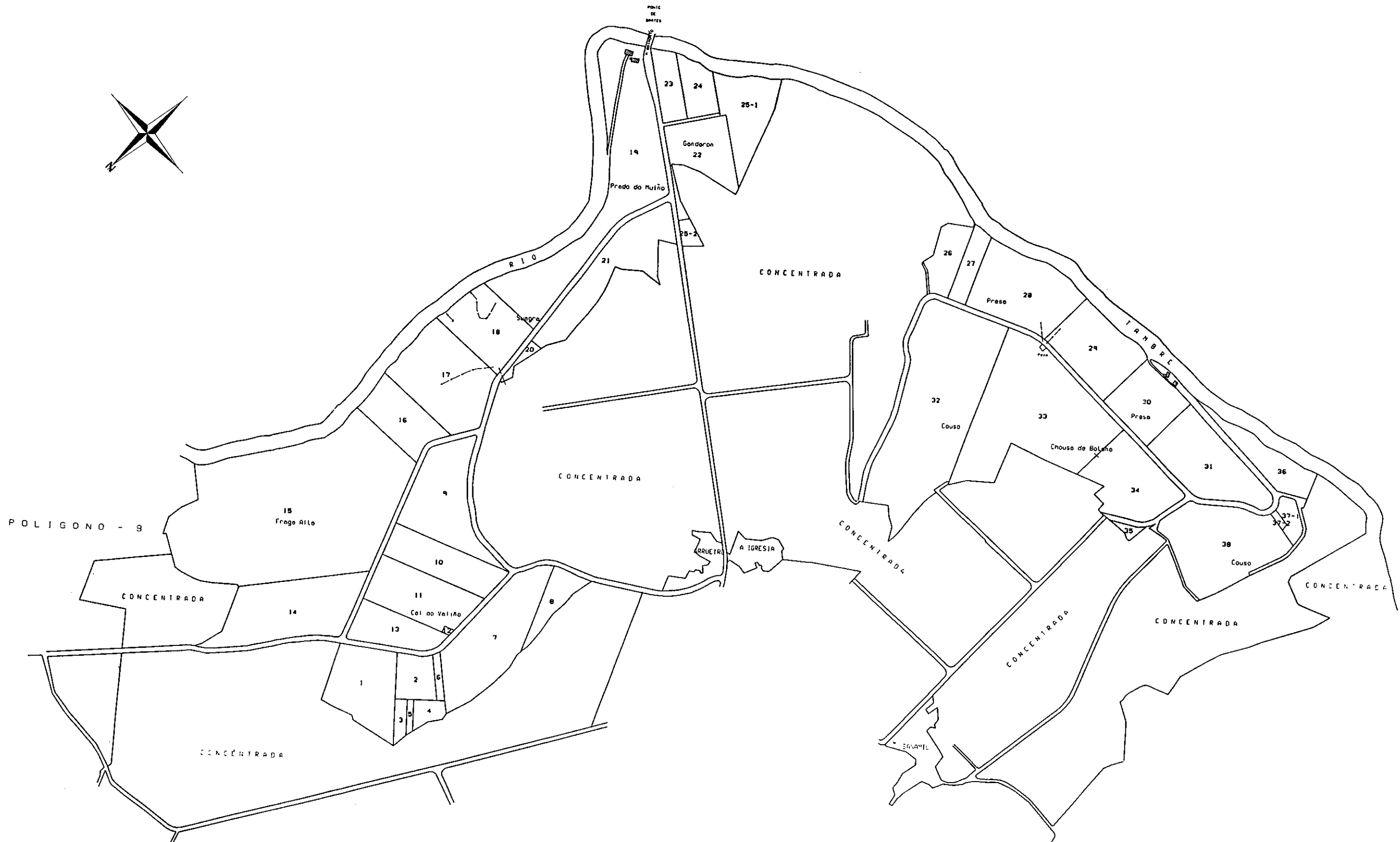
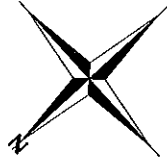



NOTA:  
Este plano parcial débese desglosar do título para ser unido ás escrituras en que constan as sucesivas transmisións da finca.



 <b>XUNTA DE GALICIA</b>	CONSELLERÍA DE POLÍTICA AGROALIMENTARIA E DESENVOLVEMENTO RURAL
	Dirección Xeral de Infraestruturas Agrarias
Zona : Aña-Ledoira	
Concello : FRADES	
Provincia : A CORUÑA      Poligono : 1	
ESCALA APROX. 1: 6.000	