




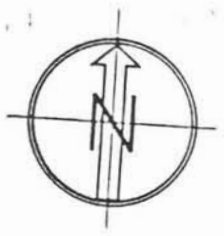
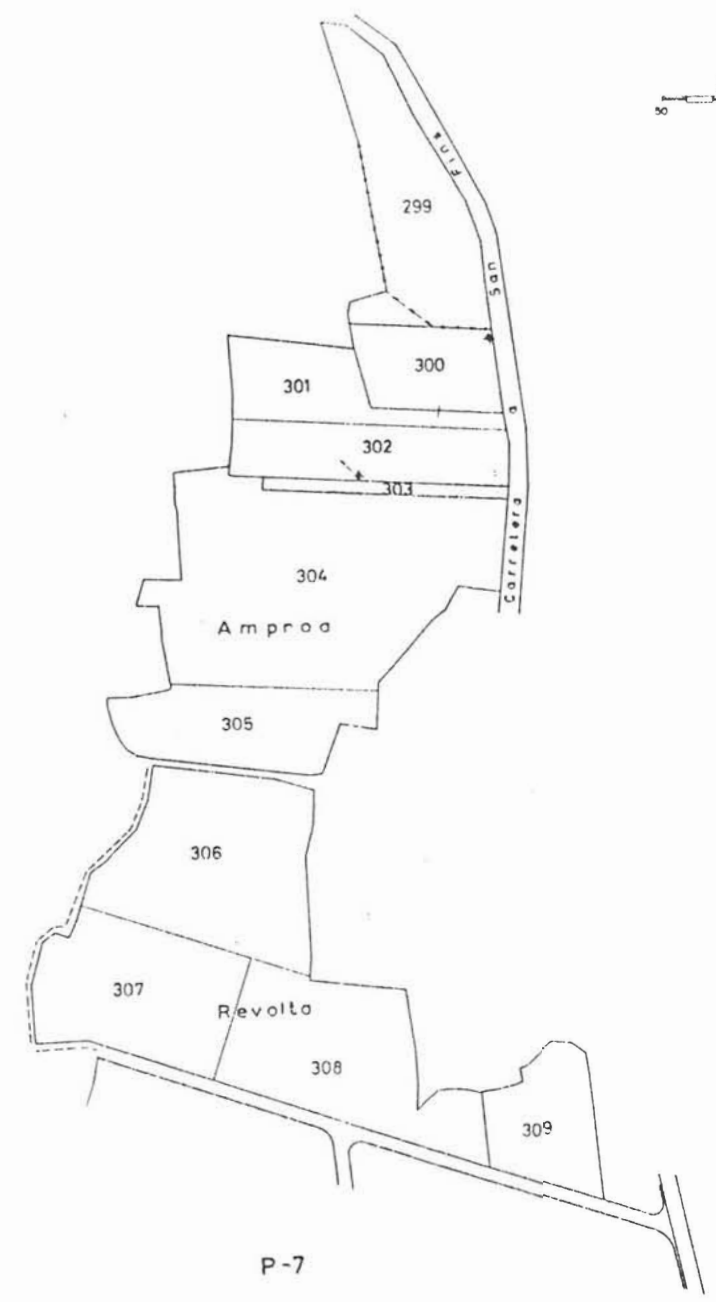
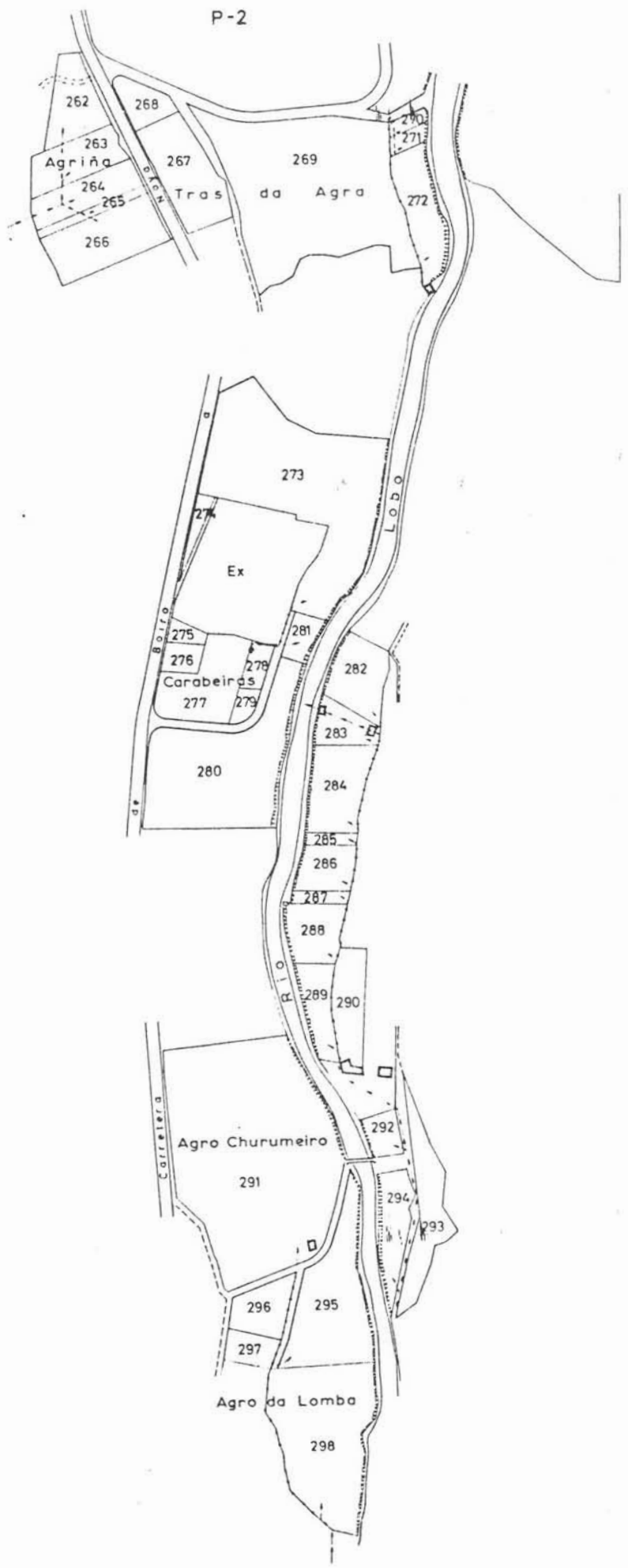
PLANO DE LA ZONA CONCENTRADA DE
 SAN PEDRO DE TALLARA
 TERMINO MUNICIPAL DE LOUSAME
 LA CORUÑA

POLIGONO Nº 3

ESCALA GRAFICA APROX. 1:3.000



42-03-003



NOTA:
 Este plano parcial debe ser desglosado del título para ser unido a las escrituras en que consten las sucesivas transmisiones de la finca.