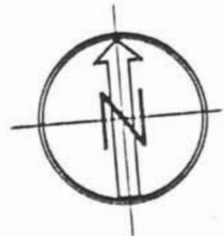
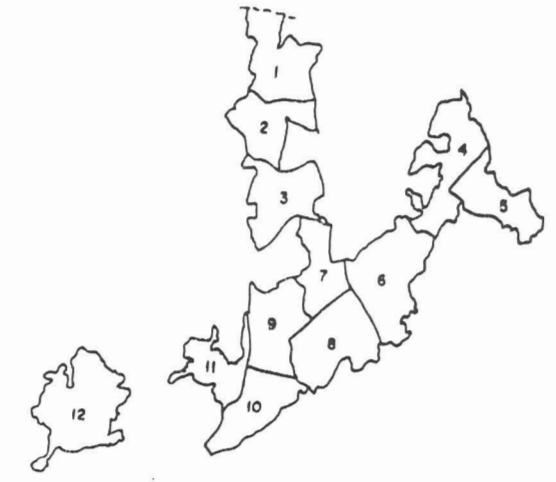
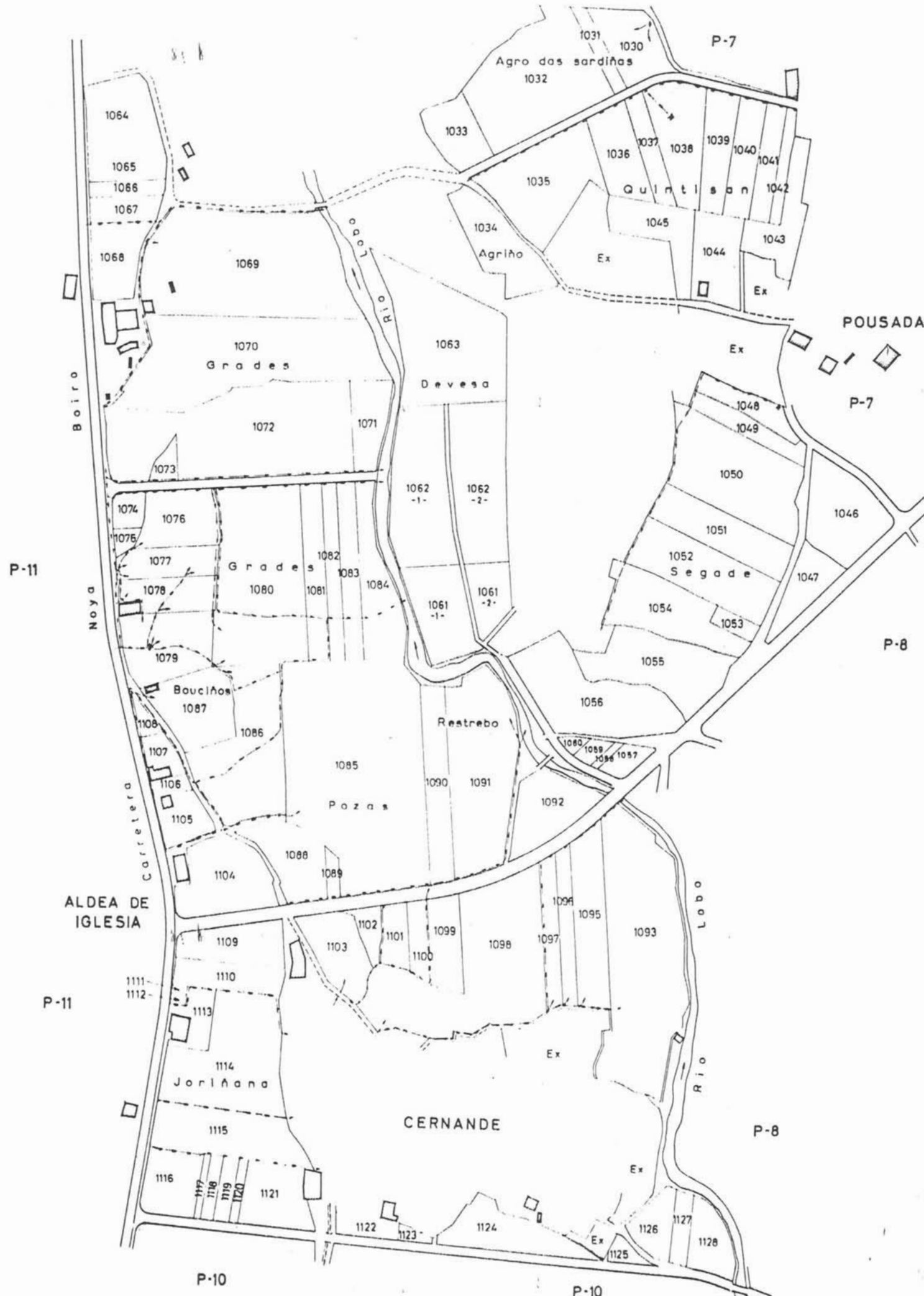




PLANO DE LA ZONA CONCENTRADA DE
SAN PEDRO DE TALLARA
 TERMINO MUNICIPAL DE LOUSAME
 LA CORUÑA
 POLIGONO Nº 9

ESCALA GRAFICA APROX. 1:3.000

42-03-009



NOTA:
 Este plano parcial debe ser desglosado del título
 para ser unido a las escrituras en que consten
 las sucesivas transmisiones de la finca.