

# OLAS

(S. Lorenzo)

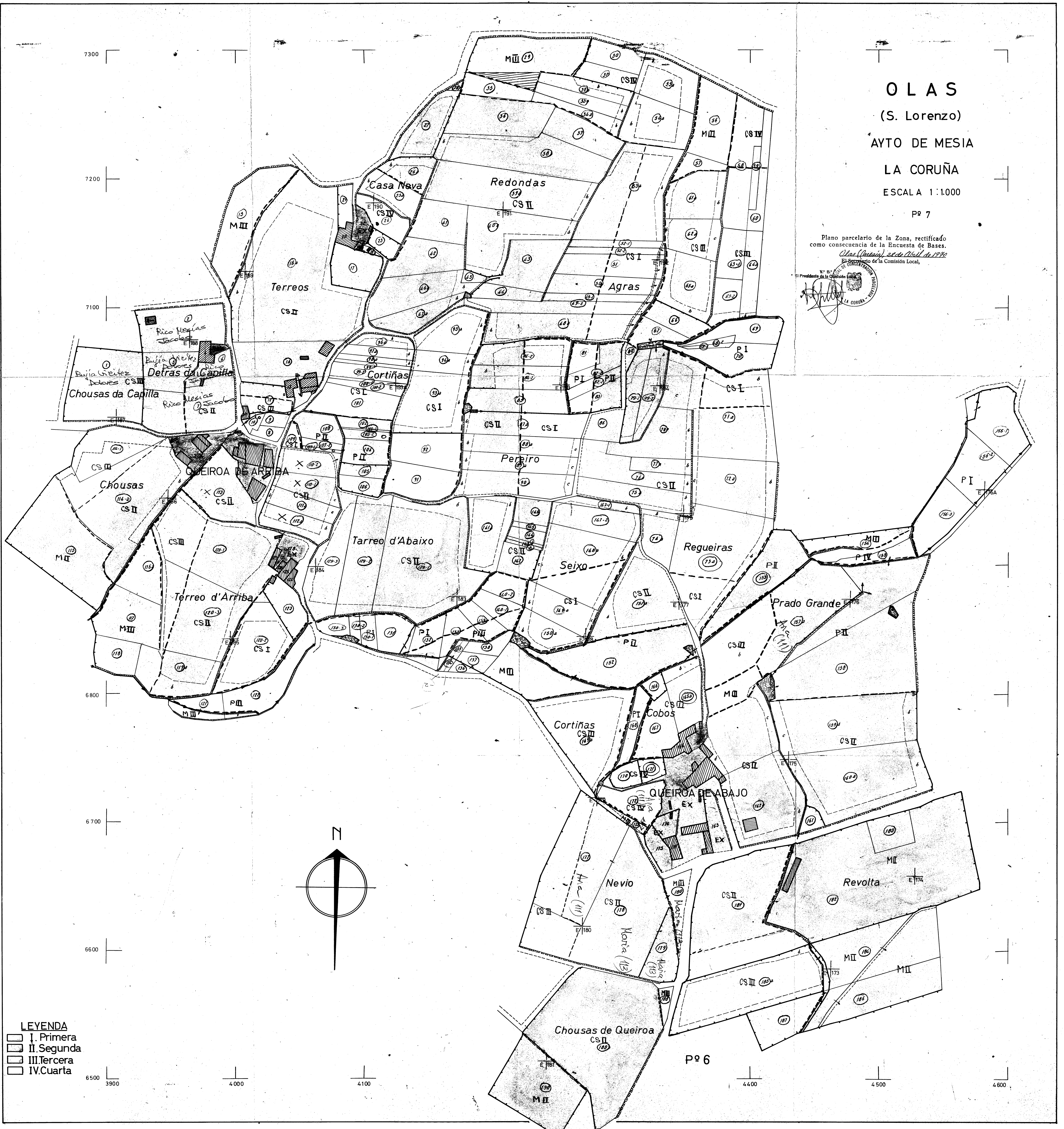

AYTO DE MESIA

LA CORUÑA

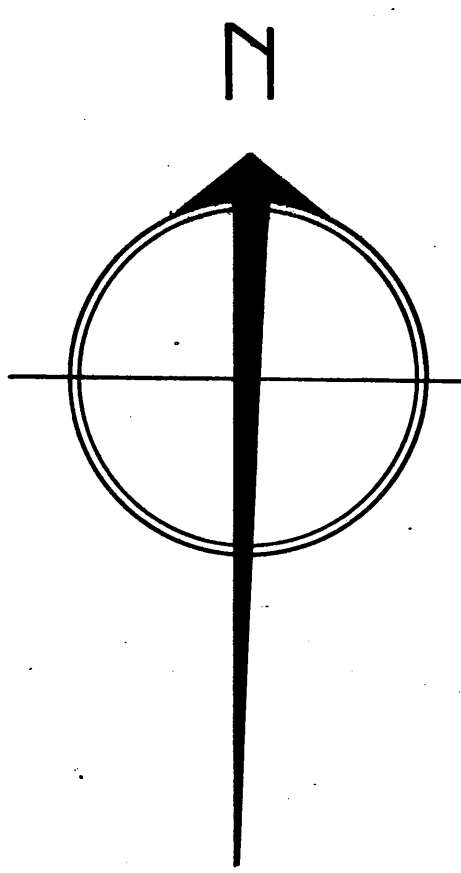
ESCALA 1:1.000

Pº 7

Plano parcelario de la Zona, rectificado como consecuencia de la Encuesta de Bases.  
*Olas (Coruña), 2 de Abril de 1976*  
El Secretario de la Comisión Local,



7300  
7200  
7100  
6800  
6700  
6600  
6500



- LEYENDA**
- I. Primera
  - II. Segunda
  - III. Tercera
  - IV. Cuarta

3900 4000 4100 4400 4500 4600

Pº 6