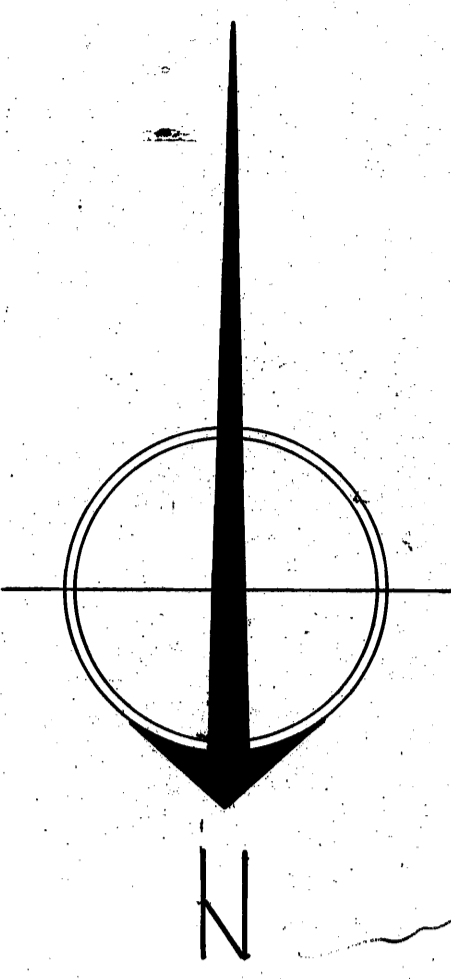


LEYENDA  
I ○  
II ○  
III ○  
IV ○

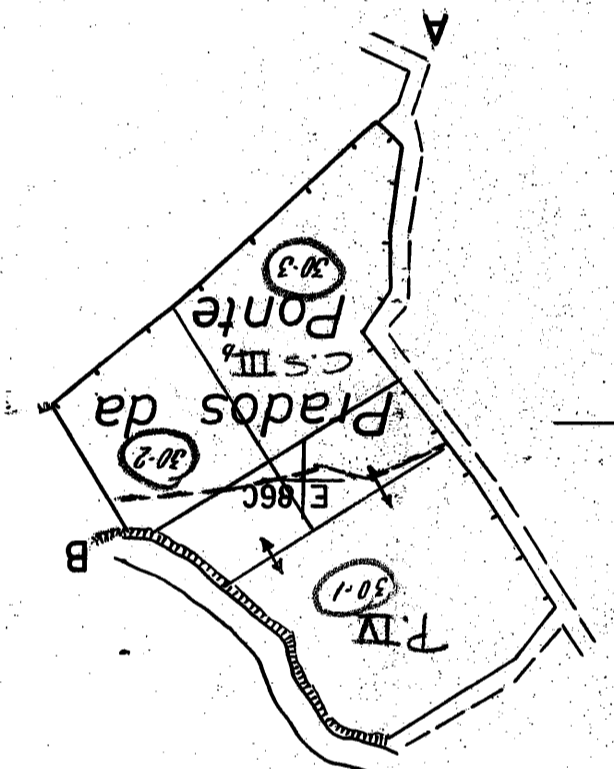
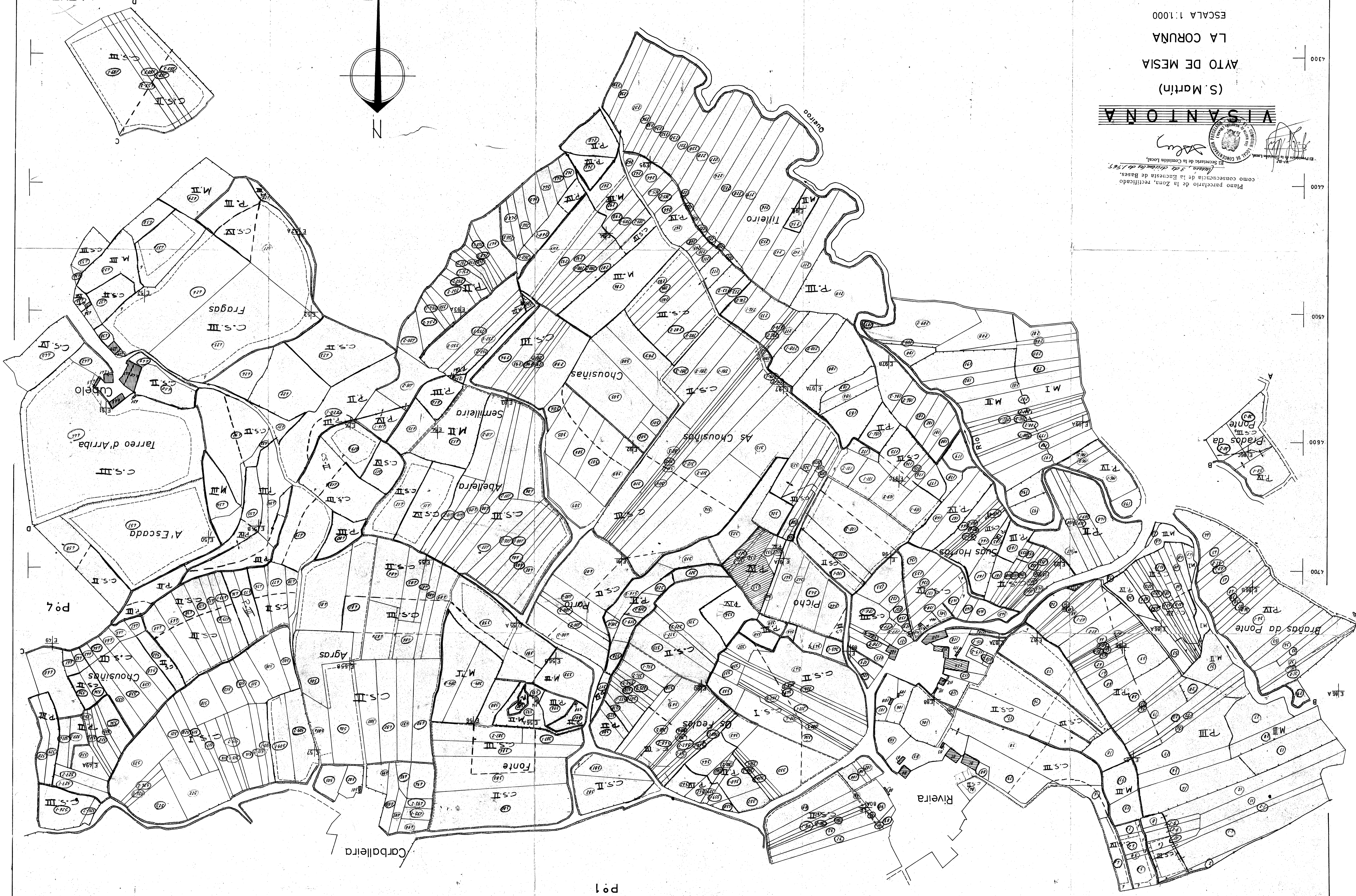
3100 3200 3300 3400 3500 3600 3700 3800 3900 4000



P.º 2  
ESCALA 1:1000  
LA CORUÑA  
AYTO DE MESA  
(S. Martín)

**VISANTONA**

Plano parcelario de la Zona, rectificado  
como consecuencia de la Encuesta de Bases.  
Elaborado en la Oficina Local.  
El Secretario de la Comisión Local.



4200  
4300  
4400  
4500  
4600  
4700  
4800  
4900  
5000

P.º 1