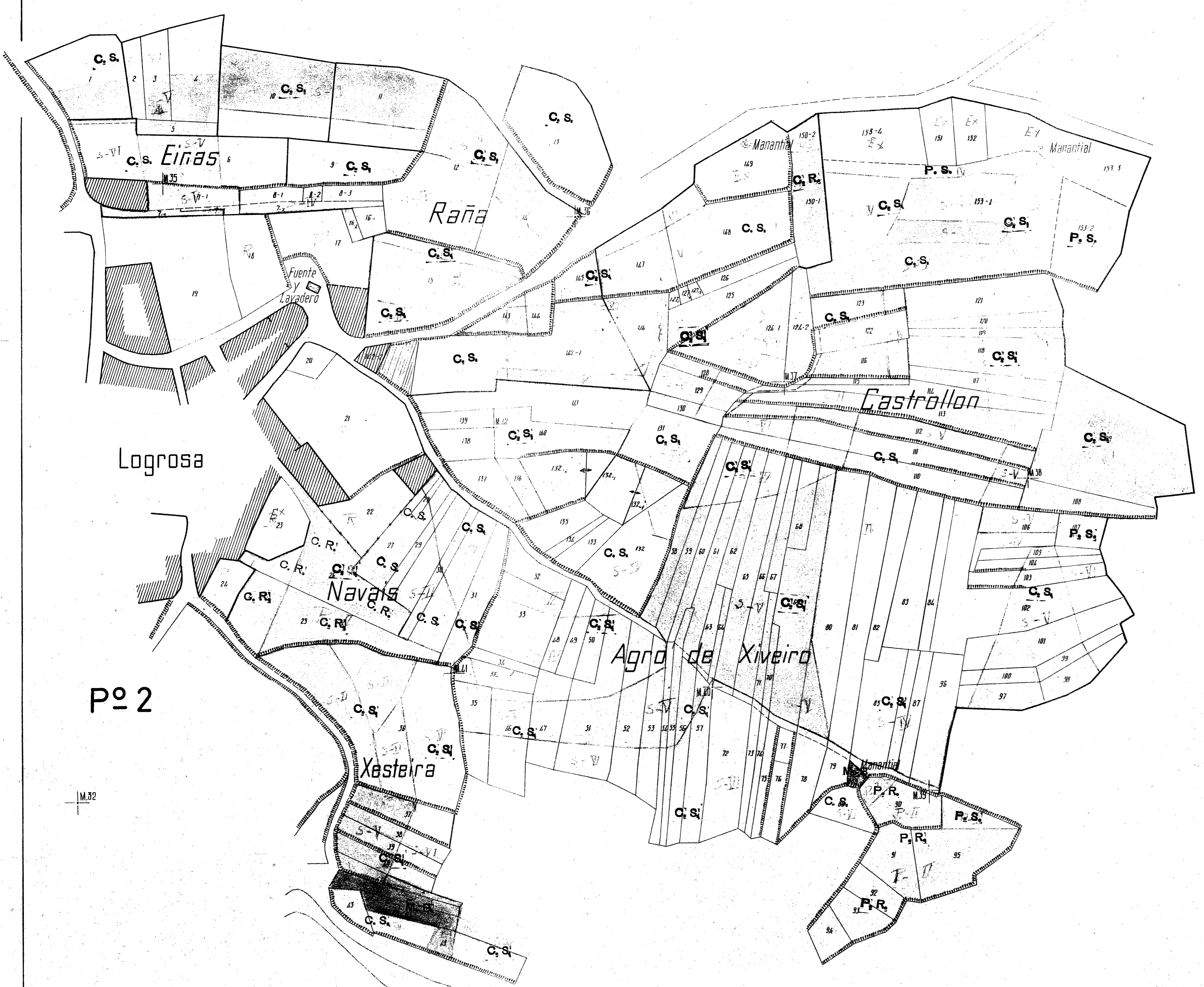
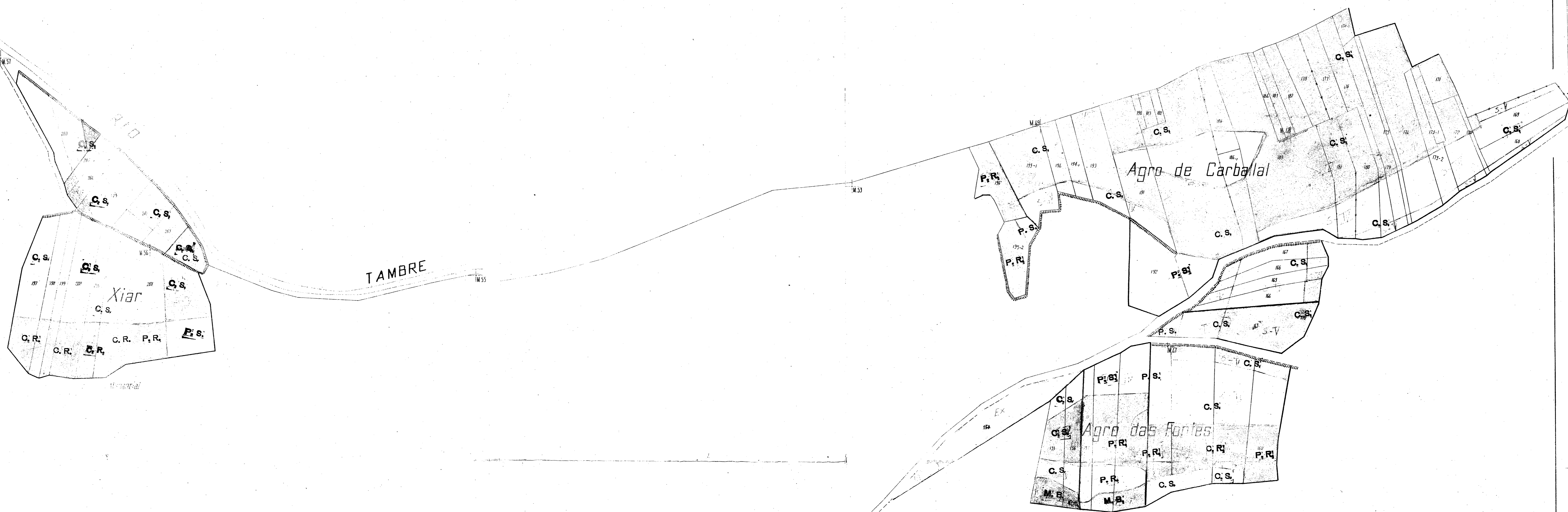
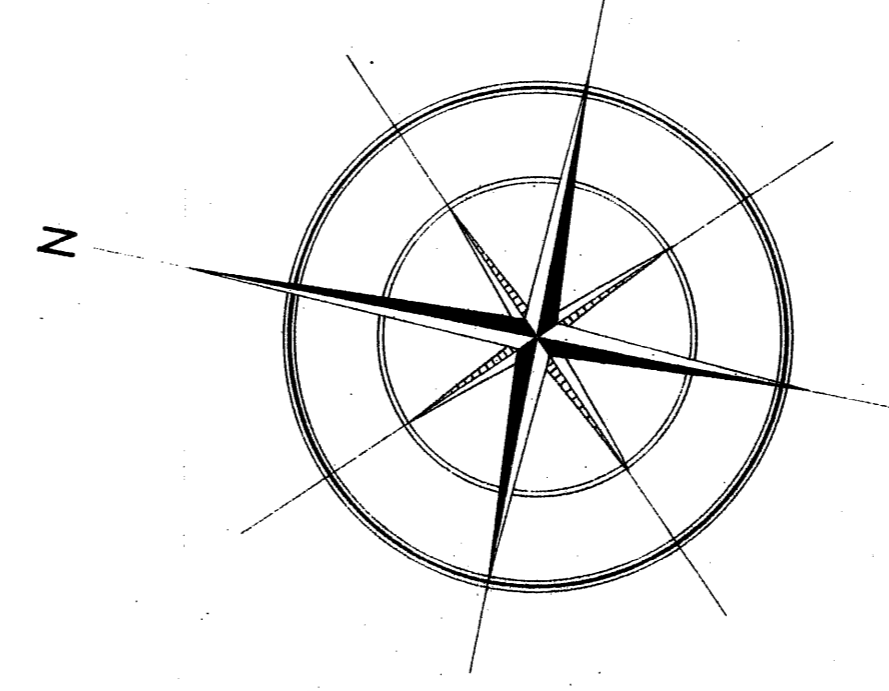


Pº 3



Pº 2



MINISTERIO DE AGRICULTURA
SERVICIO DE CONCENTRACION PARCELARIA

PLANO PARCELARIO	
PROVINCIA	LA CORUÑA
AYUNTAMIENTO	NEGREIRA
ZONA	STA. EULALIA DE LOGROSA
ESCALA	1:1.000
HOJA / POLIGONO	4
INGENIERO AGRONOMO	



Vº Bº
El Presidente de la Comisión Local
[Signature]

Plano parcelario de la zona, rediseñado en consecuencia de la Encuesta de Bases.
El Secretario de la Comisión Local
[Signature]