
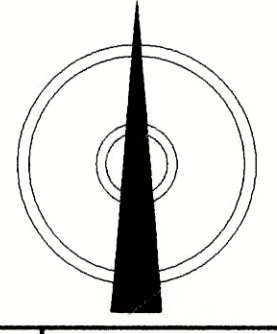



- Clase 1
- Clase 2
- Clase 3
- Clase 4
- Clase 5
- Braña

Piano parcelario da Zona, rectificado como consecuencia de la Encuesta de Bases.
 Ourense, 12 de 1997
 El Secretario de la Comisión Local,

[Handwritten signature]
 El Presidente de la Comisión Local.



 CONSELLERÍA DE AGRICULTURA, GANADERÍA E MONTES Dirección Xeral de Estrutura e Desenvolvemento Rural				
PARADA (ORDES)				
REALIZADOR: 	PROVINCIA: A CORUÑA	ESCALA: 1 : 2.000	POLÍGONO: 2	DATA: Outubro 97
DESIGNACIÓN: BASES DEFINITIVAS: PARCELARIO CON CLASES				