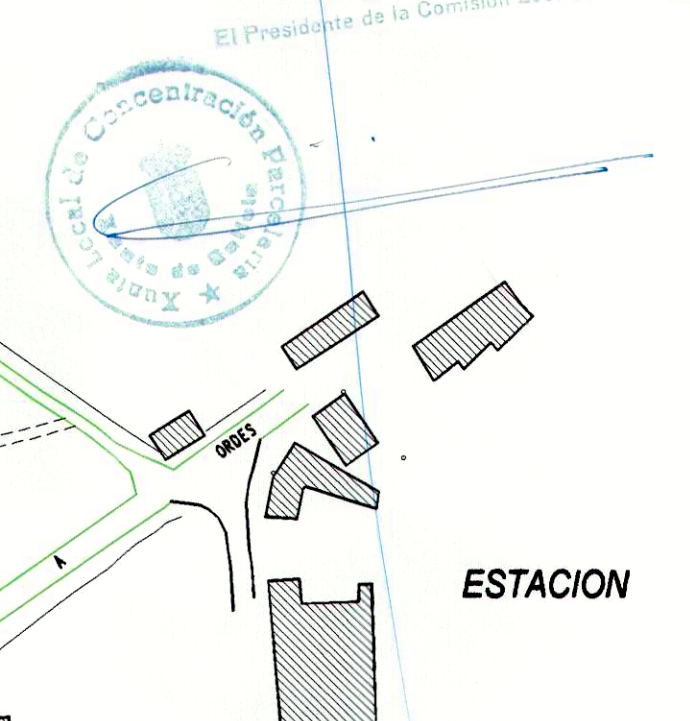

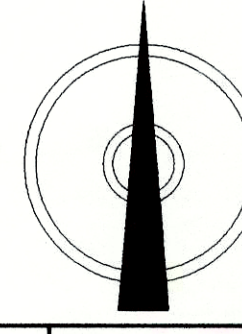



- Clase 1
- Clase 2
- Clase 3
- Clase 4
- Clase 5
- Braña

Este parcelario de la Zona, rediseñado con ocasión de la Encuesta de Bases de 1977, es el resultado de la Comisión Local.



 CONSELLERÍA DE AGRICULTURA, GANADERÍA E MONTES Dirección Xeral de Estruturas e Desenvolvemento Rural				
PARROQUIA: PARADA (ORDES)				
REALIZADOR:	PROVINCIA:	ESCALA:	POBLADO:	DATA:
	A CORUÑA	1:2.000	5	Outubro 97
		BASES DEFINITIVAS: PARCELARIO CON CLASES		