



MINISTERIO DE AGRICULTURA
SERVICIO DE CONCENTRACION PARCELARIA

PLANO PARCELARIO	
PROVINCIA	LA CORUÑA
AYUNTAMIENTO	ORTIGUEIRA
ZONA	SAN ADRIAN DE VEIGA
ESCALA	1 : 1000
HOJA Y POLIGONO	6
INGENIERO AGRONOMO	



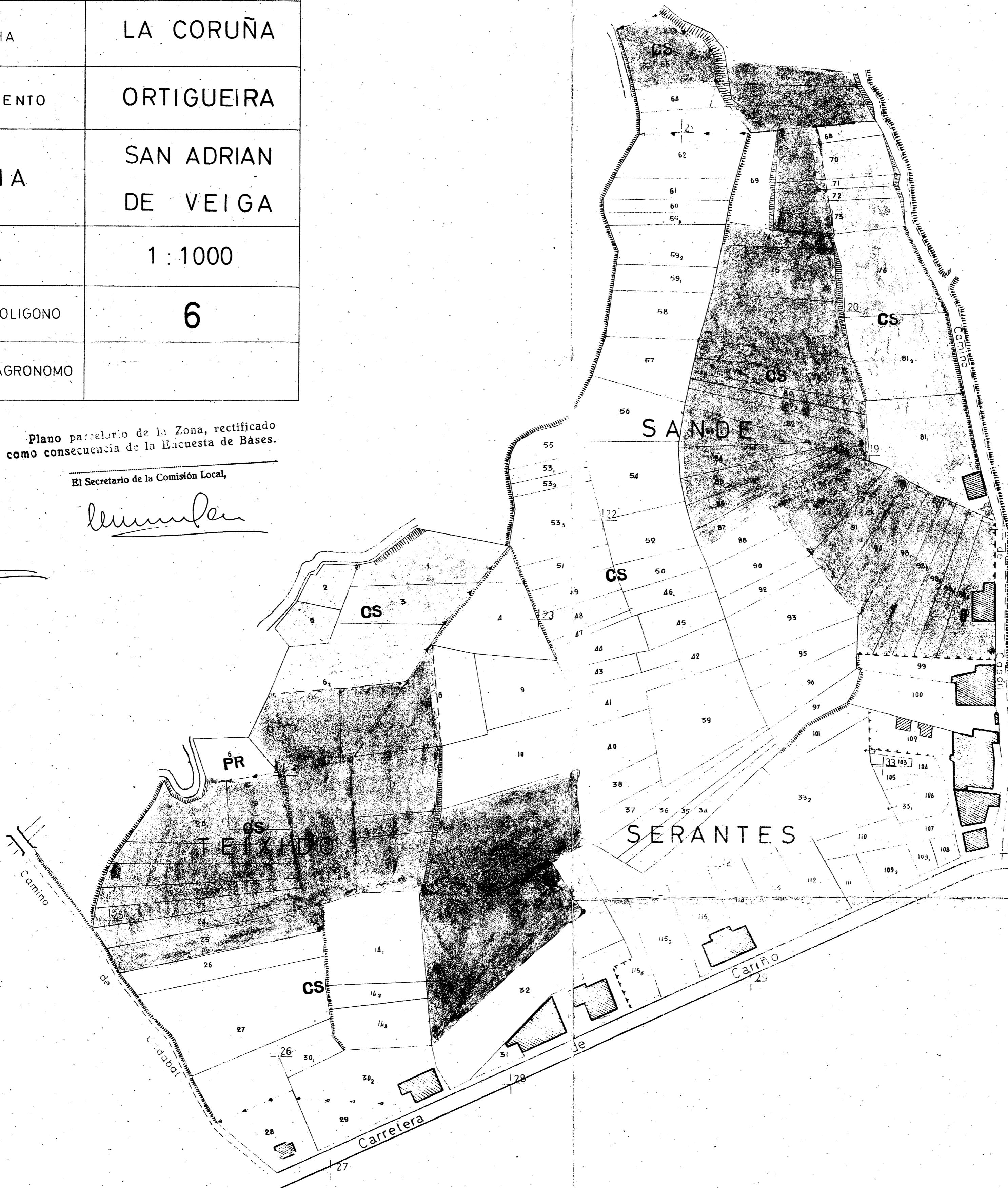
Plano parcelario de la Zona, rectificado
como consecuencia de la Encuesta de Bases.

El Secretario de la Comisión Local,






[Handwritten signature]

V.º B.º
El Presidente de la Comisión Local,

[Handwritten signature]



CLASES DE TIERRA

-  1ª
-  2ª
-  3ª
-  4ª
-  EX EXCLUIDA