



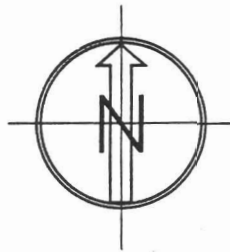
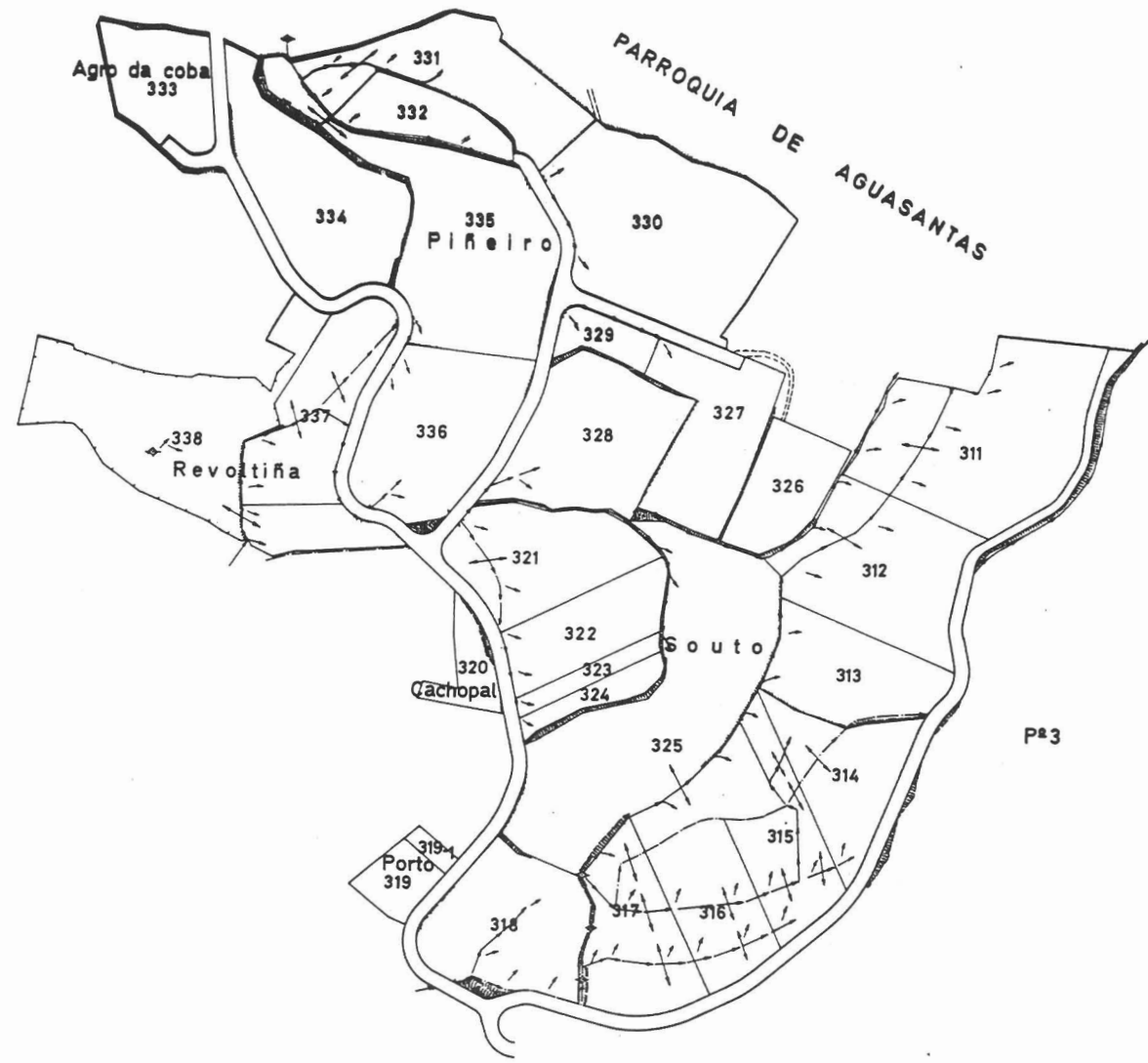
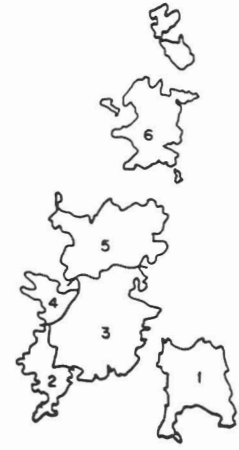
PLANO DE LA ZONA CONCENTRADA DE  
 SANTA MARIA DE LEROÑO  
 TERMINO MUNICIPAL DE ROIS  
 LA CORUÑA

POLIGONO Nº 4

ESCALA GRAFICA APROX. 1:3.000



76-06-004



NOTA:  
 Este plano parcial debe ser desglosado del título para ser unido a las escrituras en que consten las sucesivas transmisiones de la finca.