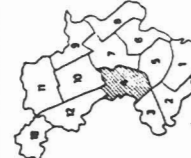

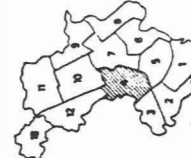




| | | | |
|--|------------------|---|---|
| SERVIDIO NACIONAL DE CONCENTRACION PARCELARIA Y ORDENACION RURAL | |  |  |
| San Andres de LA PEREIRA | | | |
| TERMINO O ZONA | PROVINCIA: |  | |
| | LA CORUÑA | | |
| | ESCALA APROX | | |
| | 1:3.000 | | |
| | Nº DE POLIGONO: | | |
| | 4 | | |
| | REALIZADOR: | | |
| | FECHA DEL PLANO: | | |
| | OBSERVACIONES | | |

NOTA:
Este plano parcial debe ser designado del título para ser unido a las escrituras en que consten las sucesivas transmisiones de la finca.