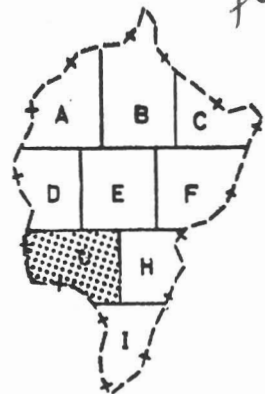



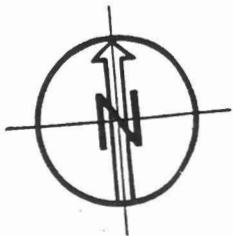
PLANO DE LA ZONA CONCENTRADA DE
 SAN MIGUEL DOS AGROS
 AYUNTAMIENTO DE SANTIAGO
 LA CORUÑA
 HOJA - G

ESCALA GRAFICA APROX. 1:5.000



76-01-007

00004



SANTA

Excluido

NOTA:

Este plano parcial debe ser desglosado del título para ser unido a las escrituras en que consten las sucesivas transmisiones de la finca.

