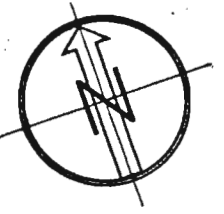
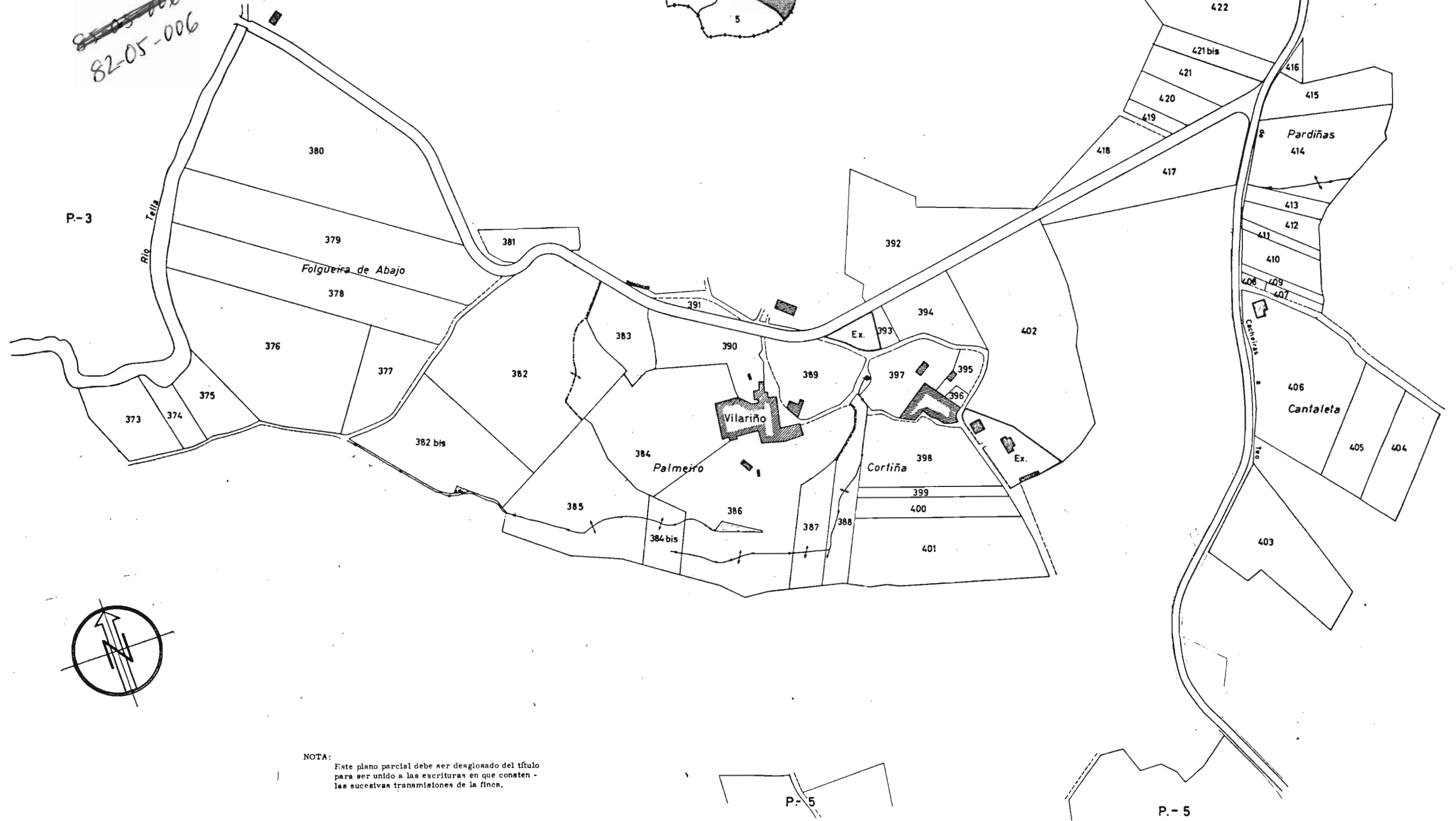
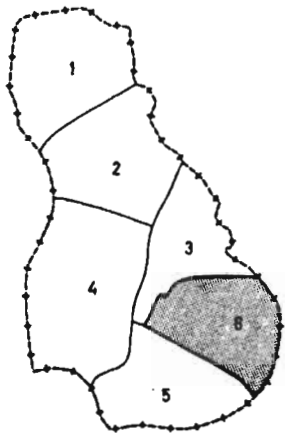




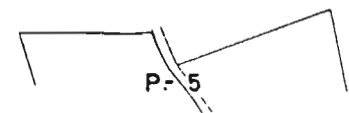
PLANO DE LA ZONA CONCENTRADA DE
LUCI Y VILARIÑO
AYUNTAMIENTO DE TEO
LA CORUÑA
POLIGONO Nº 5

ESCALA GRAFICA APROX. 1:3.000

82-05-006



NOTA:
Este plano parcial debe ser desglosado del título para ser unido a las escrituras en que consten las sucesivas transmisiones de la finca.



P-5