



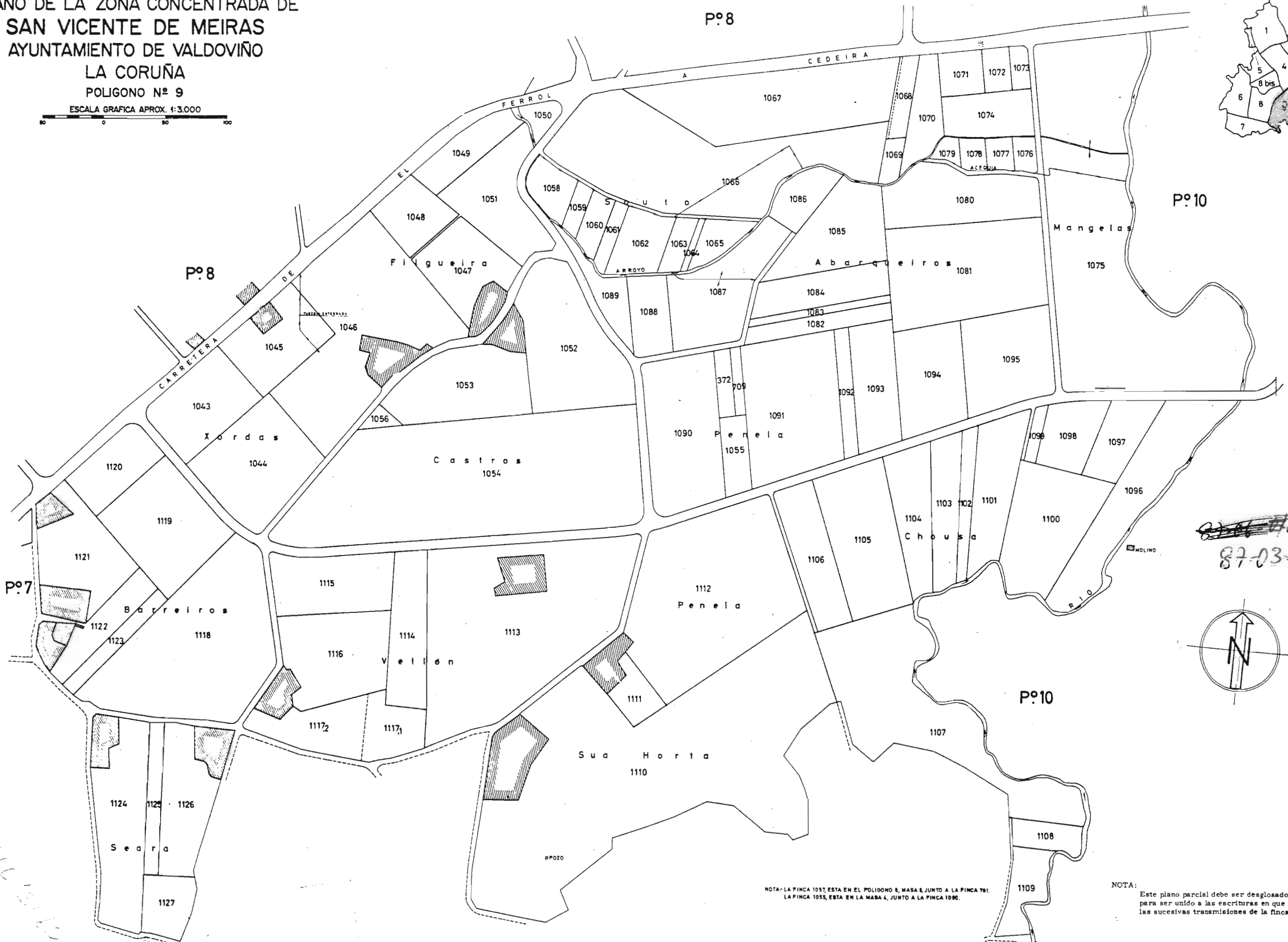
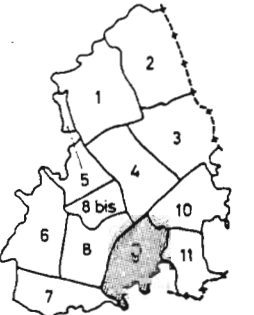
PLANO DE LA ZONA CONCENTRADA DE  
SAN VICENTE DE MEIRAS  
AYUNTAMIENTO DE VALDOVIÑO

LA CORUÑA  
POLIGONO Nº 9

ESCALA GRAFICA APROX. 1:3.000

Pº4

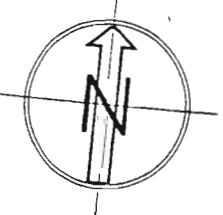
Pº8



Pº10

Pº7

~~87-03-010~~  
87-03-010



Pº10

NOTA: LA FINCA 1057, ESTA EN EL POLIGONO 8, MABA E JUNTO A LA FINCA 781.  
LA FINCA 1055, ESTA EN LA MABA 4, JUNTO A LA FINCA 1090.

NOTA: Este plano parcial debe ser desglosado del título para ser unido a las escrituras en que consten las sucesivas transmisiones de la finca.