
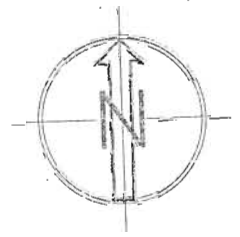
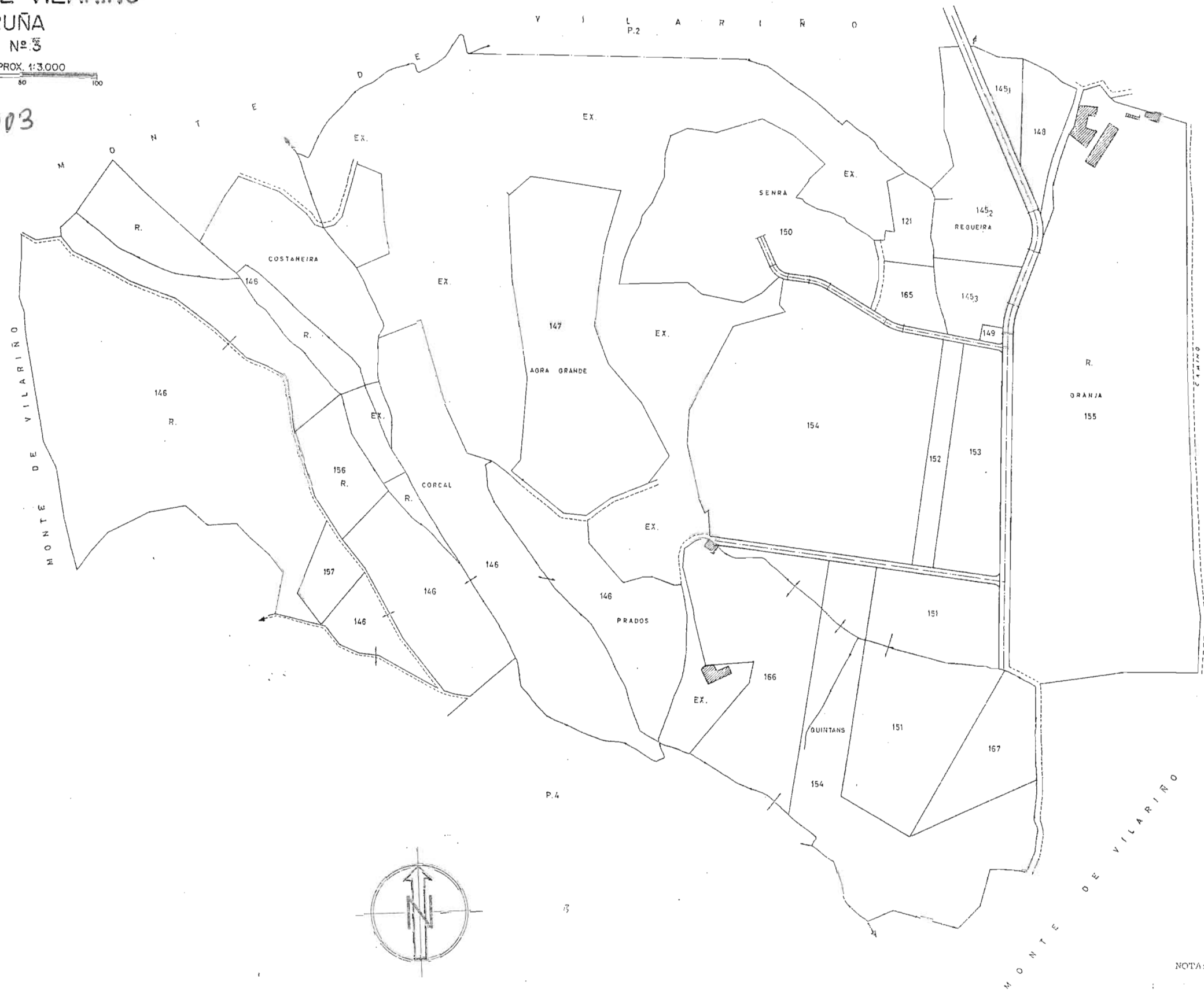

 PLANO DE LA ZONA CONCENTRADA DEL
 TERMINO MUNICIPAL DE VALLE DEL DUBRA
 PARROQUIA DE
SAN PEDRO DE VILARIÑO
 LA CORUÑA

00004

POLIGONO Nº 3
 ESCALA GRAFICA APROX. 1:3.000


88-16-003



NOTA:
 Este plano parcial debe ser desplorado del título para ser unido a las escrituras en que consten las sucesivas transmisiones de la finca.