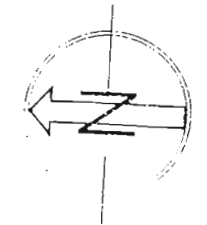
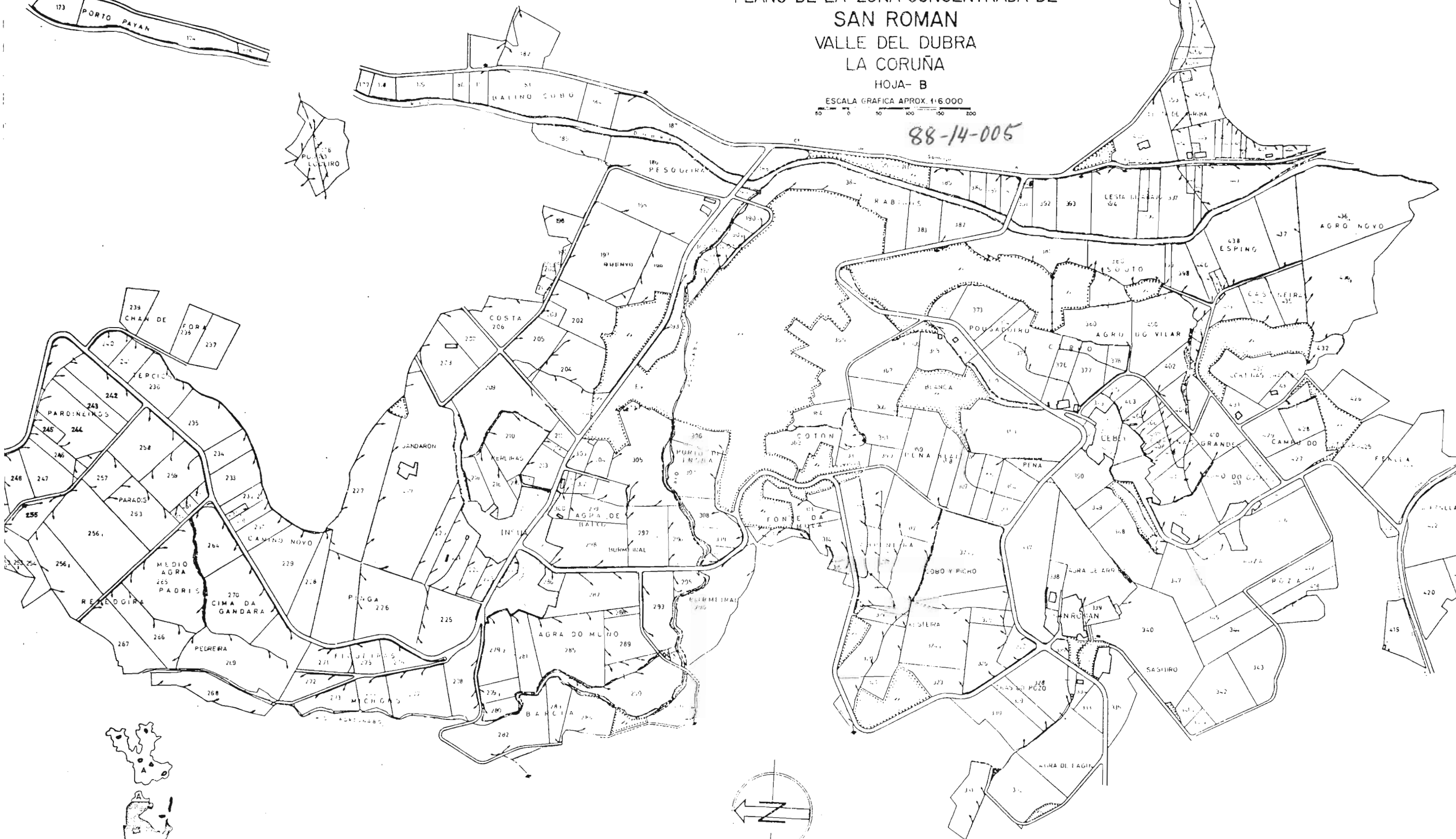
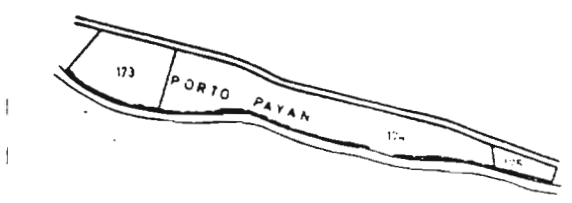


  
 PLANO DE LA ZONA CONCENTRADA DE  
**SAN ROMAN**  
 VALLE DEL DUBRA  
 LA CORUÑA  
 HOJA- B

ESCALA GRAFICA APROX. 1:6.000



88-14-005



NOTA: Este plano parcial debe ser desglosado del título para ser usado en las escrituras en consecuencia las sucesivas transmisiones de la finca.