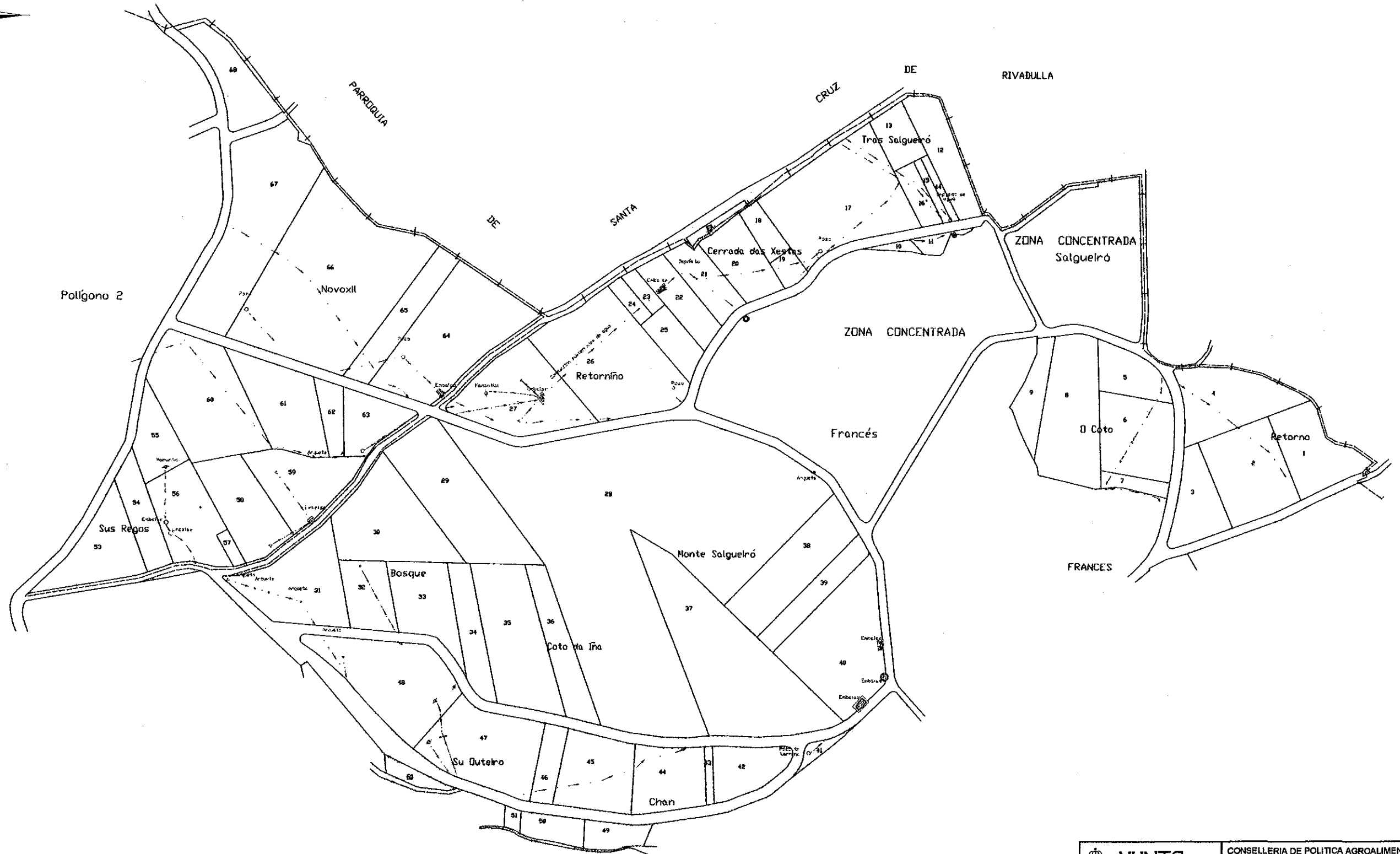
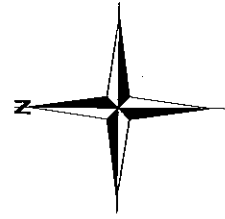



NOTA:  
 Este plano parcial débese desglosar do título  
 para ser unido ás escrituras en que constan as  
 sucesivas transmisións da finca.



 <b>XUNTA DE GALICIA</b>	CONSELLERÍA DE POLÍTICA AGROALIMENTARIA E DESENVOLVEMENTO RURAL
	Dirección Xeral de Infraestruturas Agrarias
<b>Zona : Vilanova-Merín II</b>	
<b>Concello : VEDRA</b>	
<b>Provincia : A CORUÑA</b>	<b>Polígono : 1</b>
ESCALA APROXI. 1:3.000	