

SANTA MARIA DE LAMAS


AYUNTAMIENTO DE ZAS

LA CORUÑA

POLIGONO-1

Escala 1:1000

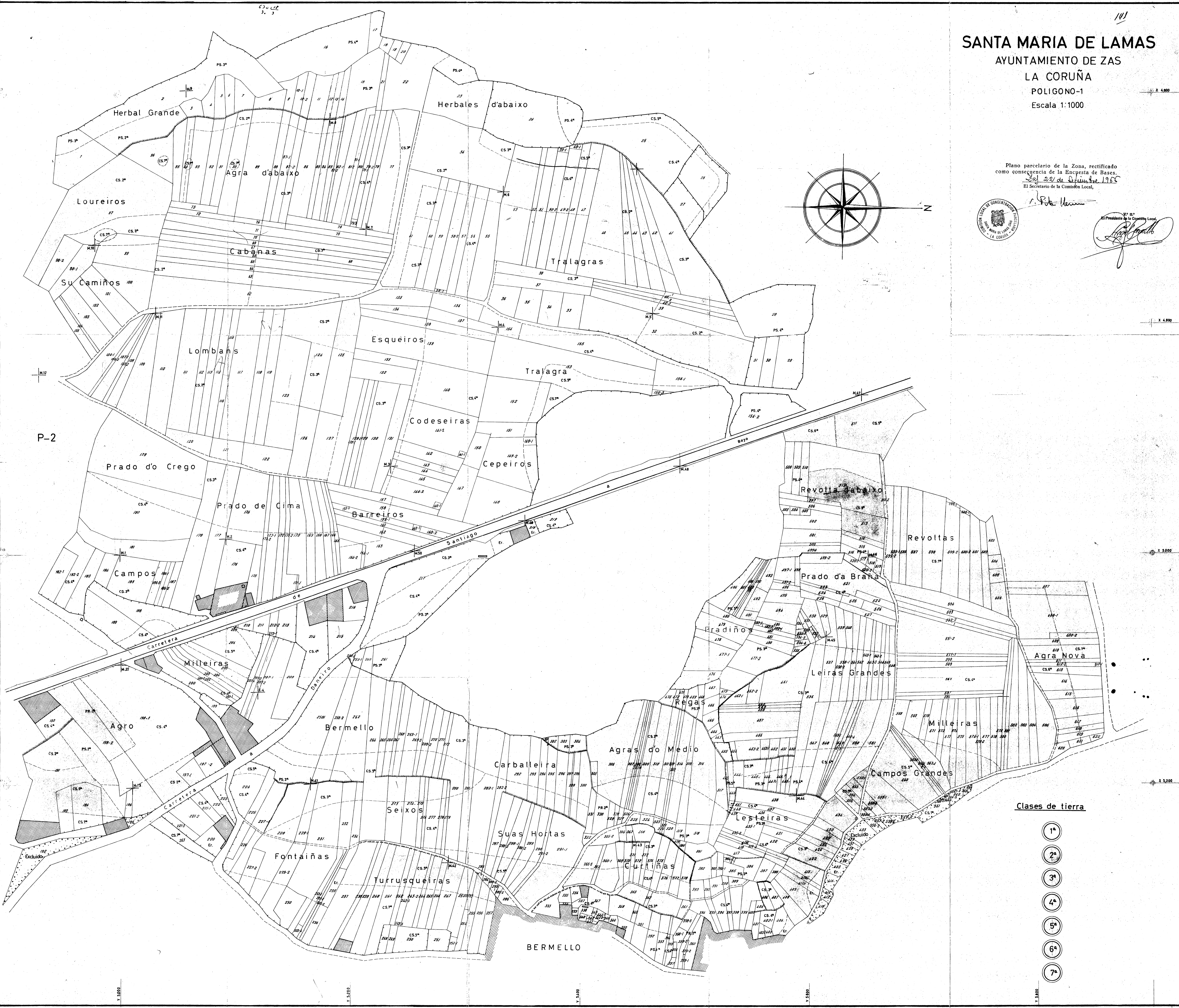
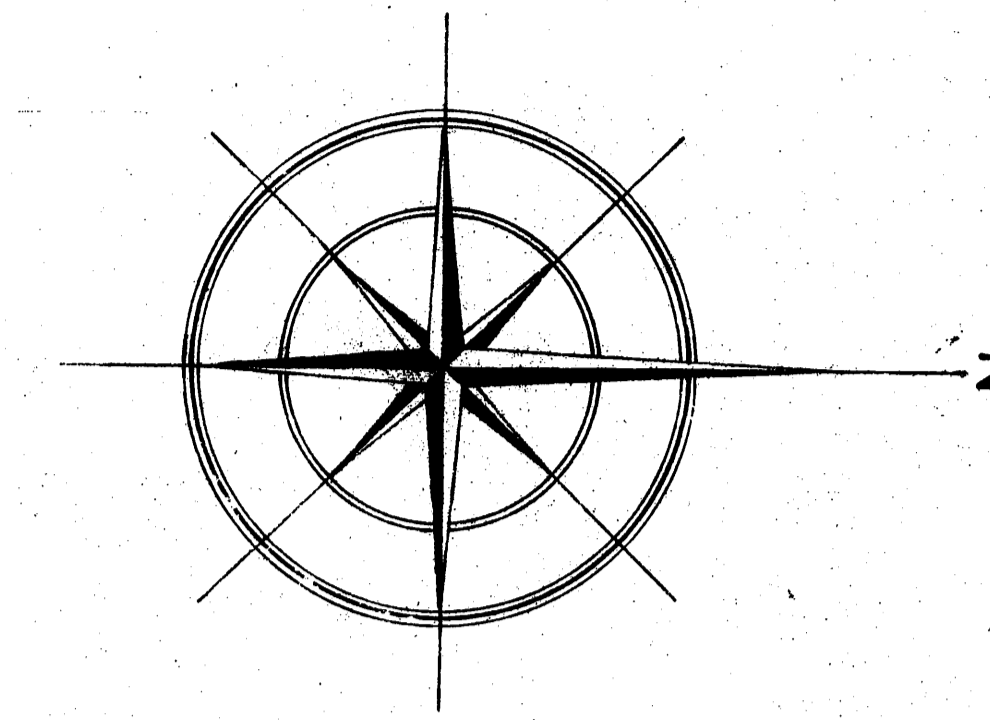
Plano parcelario de la Zona, rectificado  
como consecuencia de la Encuesta de Bases,  
del 22 de Junio de 1955  
El Secretario de la Comisión Local,



*R. P. ...*

El Presidente de la Comisión Local,

*[Signature]*



Clases de tierra

- 1°
- 2°
- 3°
- 4°
- 5°
- 6°
- 7°

Y. 5180

Y. 5180

Y. 5180

Y. 5180

Y. 5180