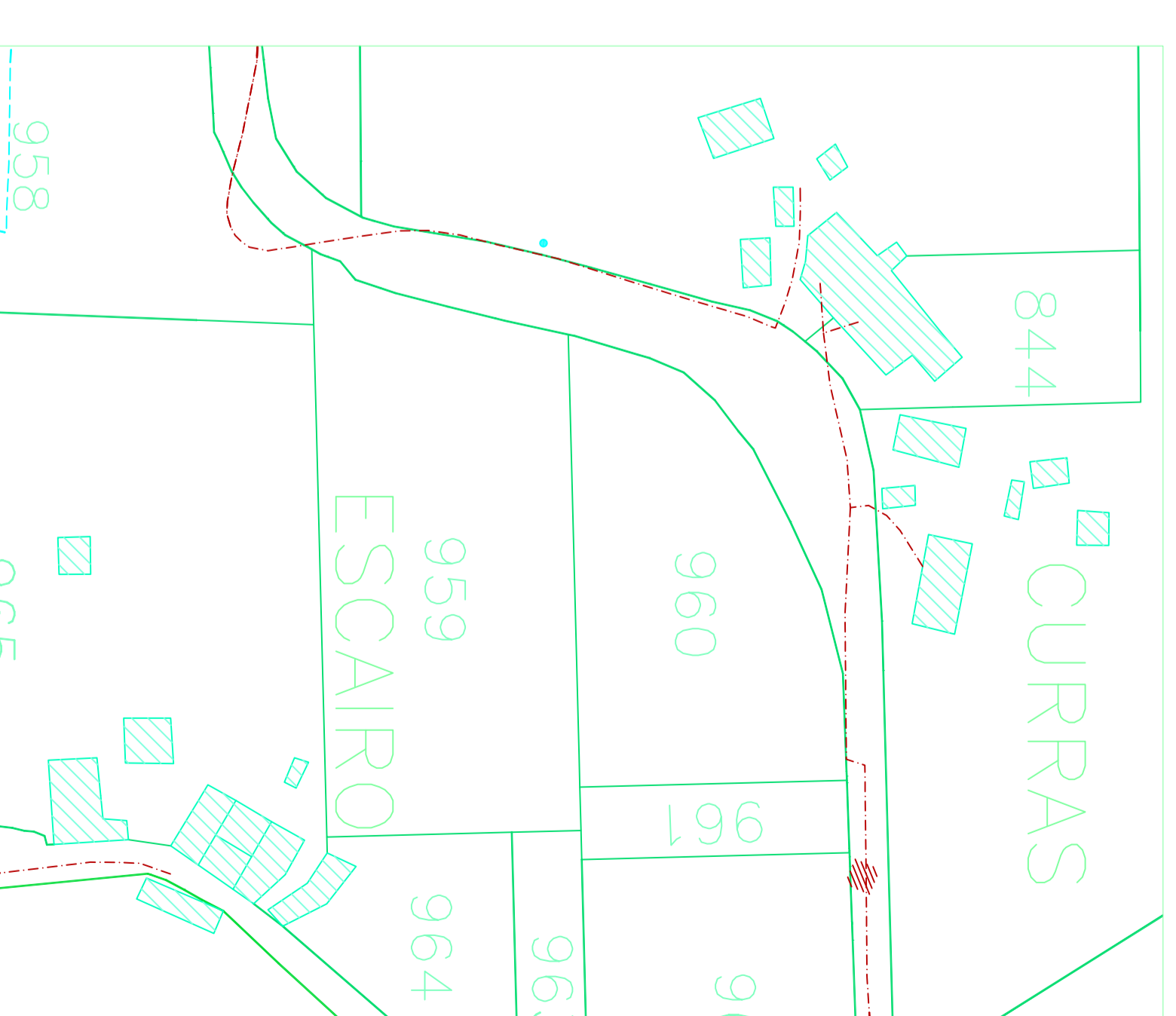
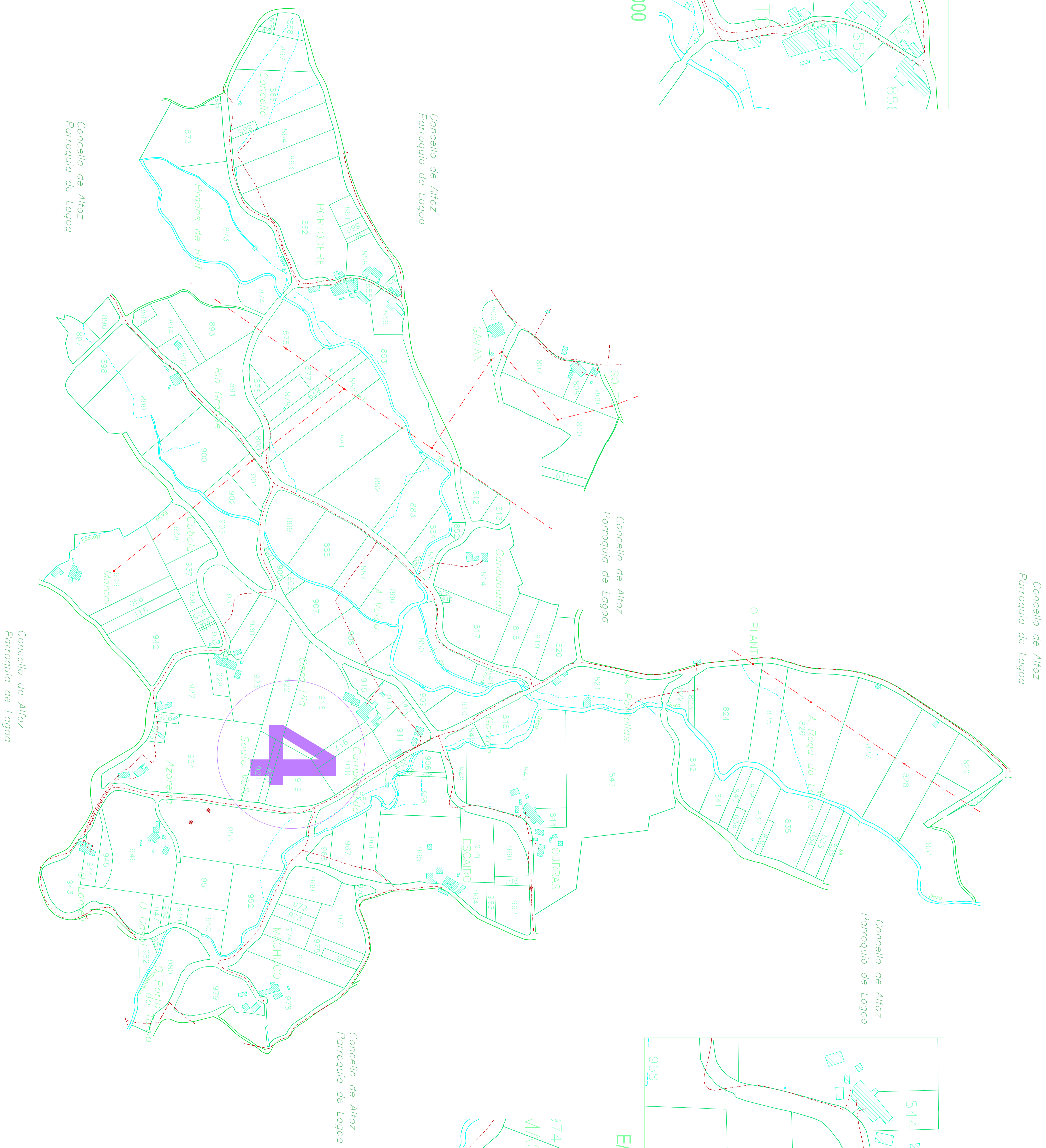
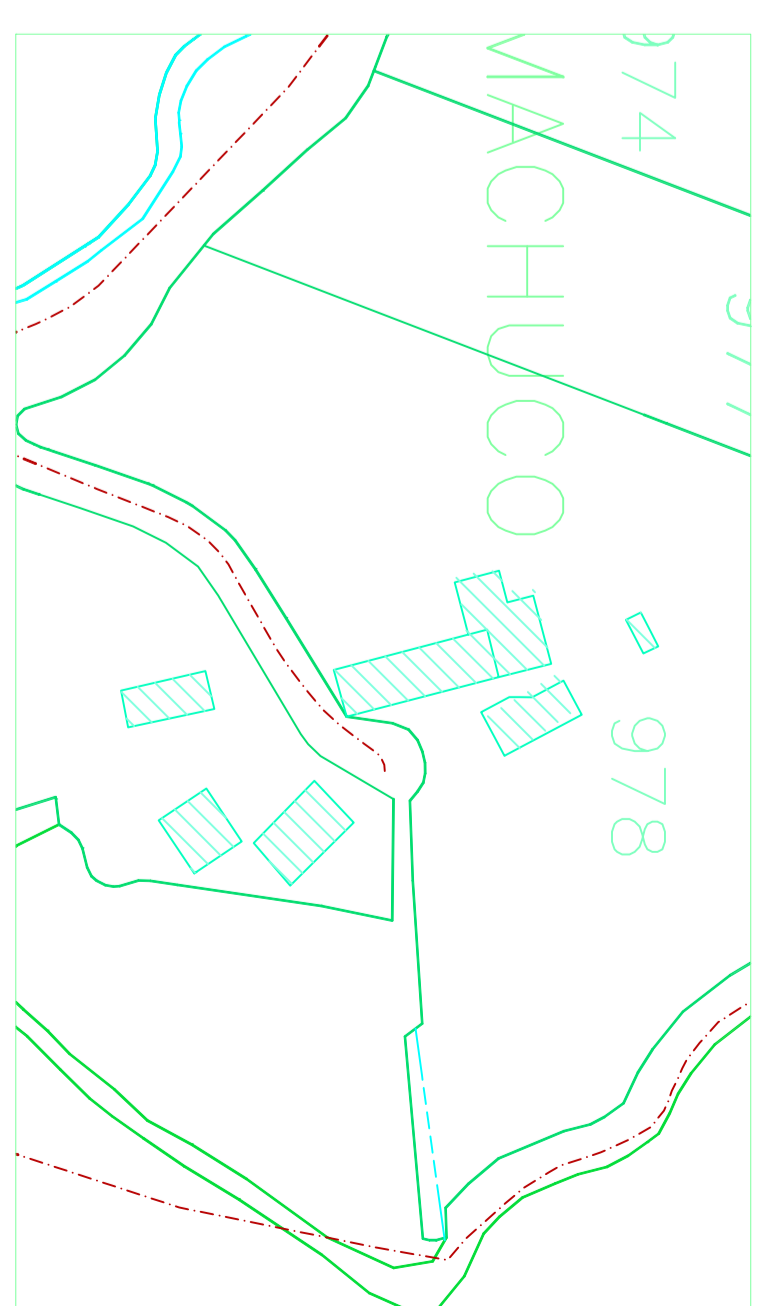


E1:1000



E1:1000



E1:1000

LEND A	
227	NÚMERO DE LERA
—	LÍÑA DE LERA
—	SERVITUDE DE PASO
—	TORRE DE TENDIDO ELÉCTRICO
—	LÍÑA DE TENDIDO ELÉCTRICO
—	CURSO DE AUGA CONTINUO
—	CURSO DE AUGA DISCONTINUO
—	CONDUCCIÓN SUBTERRÁNEA
—	PRESA DE AUGA
—	MANANCIAL
—	POZOS
—	DEPÓSITOS
—	PONTE OU PASARELA

XUNTA DE GALICIA
 CONSILLERÍA DO MEDIO RURAL
 Dirección Xeral de Desenvolvemento Rural

TERMINO OU ZONA: **VAL DE ALFOZ**

Provincia	Lugo
Escala	1/2000
Planificación	4
Data	Xullo-2011
Realizador	Geosistemas

OBSERVACIÓN: LÍÑAS DE SUBSTITUCIÓN

FASE: **ACORDO**