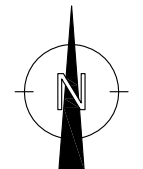
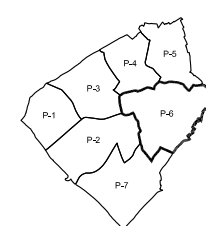
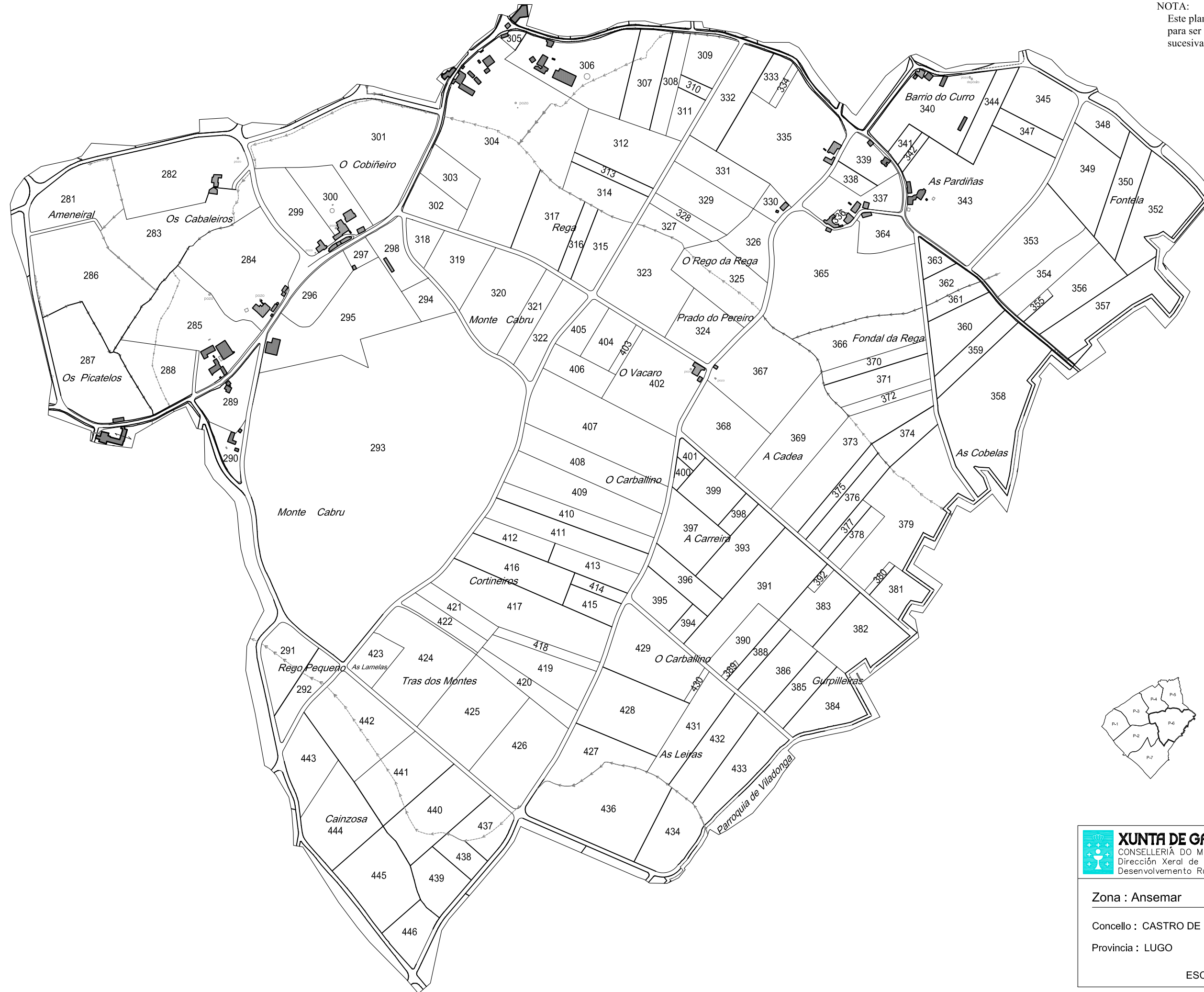


NOTA:  
Este plano parcial débese desglosar do título  
para ser unido ás escrituras en que constan as  
sucesivas transmisións da finca.



**XUNTA DE GALICIA**  
CONSELLERÍA DO MEDIO RURAL  
Dirección Xeral de  
Desenvolvemento Rural

---

Zona : Ansemar

---

Concello : CASTRO DE REI

---

Provincia : LUGO

---

Polígono : 6

---

ESCALA APROXI. 1: 3.000