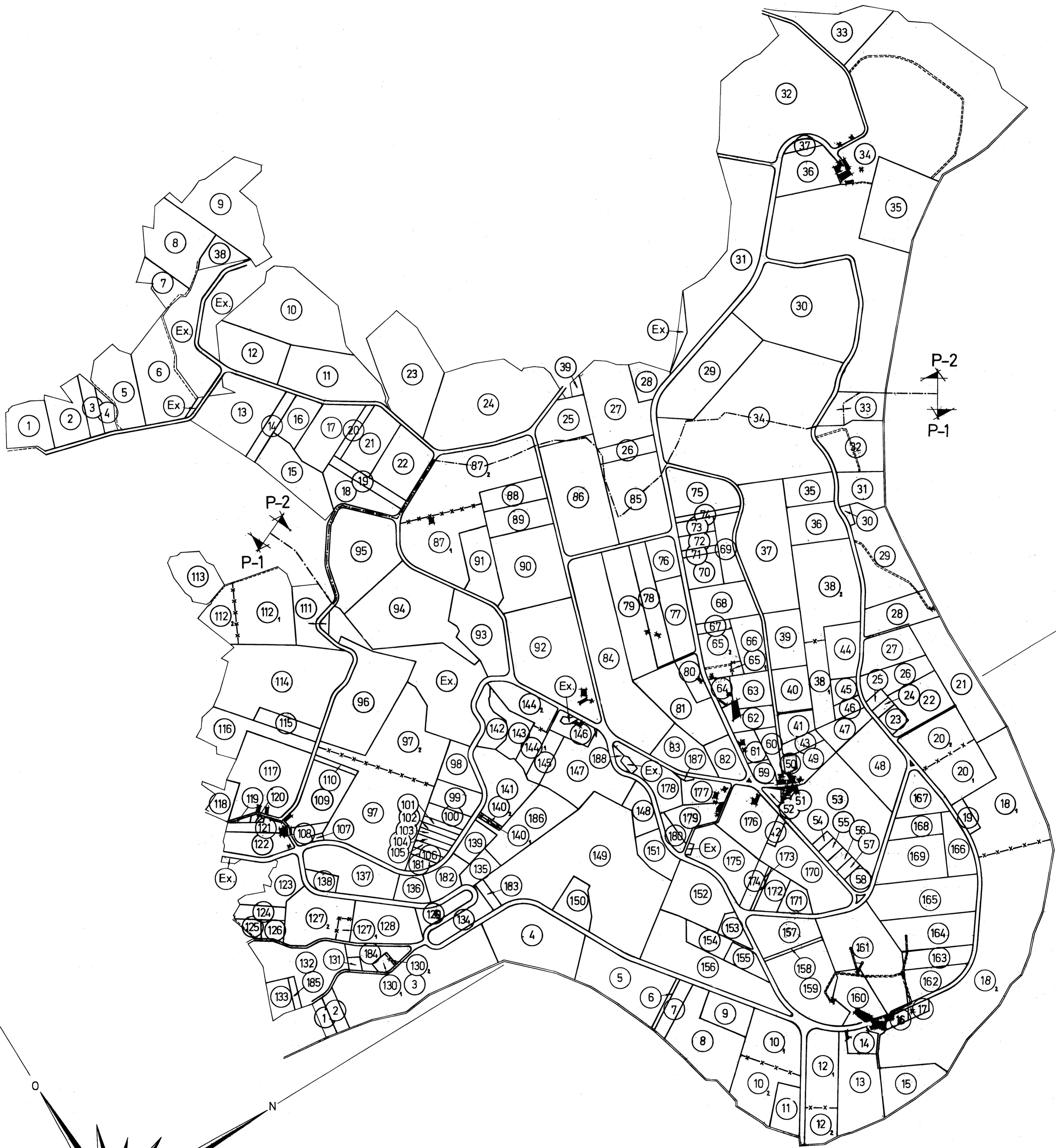












PARROQUIA DE
SANTA MARIA MAGDALENA DE ADAY
TERMINO MUNICIPAL DE LUGO

ESCALA 1:5000



LEYENDA

-  Nº de finca de Reemplazo.
-  Línea de división de polígonos.
-  Línea de privativos, gananciales y cargas.
-  Línea de lotes.
-  Servidumbres de paso.
-  Camino antiguo.
-  Terreno excluido.
-  Servidumbre de acueducto subterráneo.