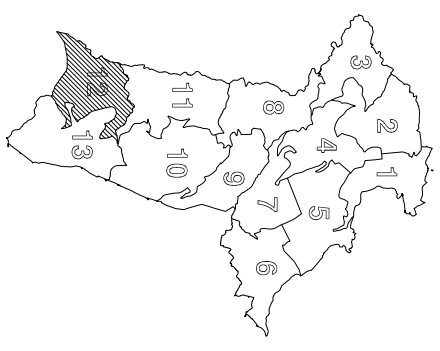

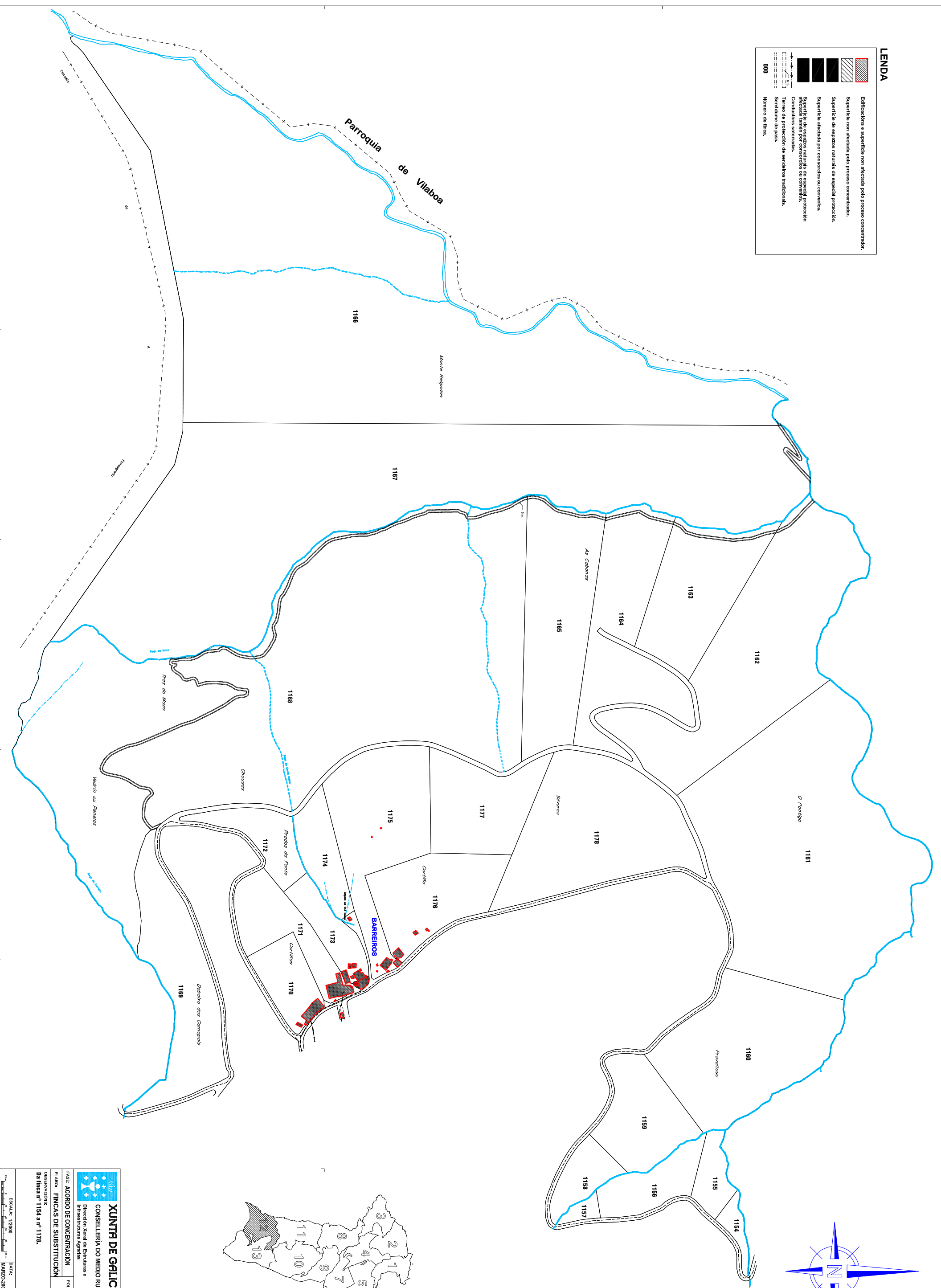


**LEENDA**

	Edificacións e superficie non afectada polo proceso concentrador.
	Superficie non afectada polo proceso concentrador.
	Superficie de espazos naturais de especial protección.
	Superficie afectada por conservación ou convenio.
	Superficie de espazos naturais de especial protección afectados tamén por conservación ou convenio.
	Condicións soberanas.
	Terreiro de protección de sendeiros tradicionais.
	Servidume de paso.
	Número de finca.



<p><b>XUNTA DE GALICIA</b> CONSELLERÍA DO MEDIO RURAL</p>		PROVINCIA: LUGO
Dirección Xeral de Estruturas e Infraestruturas Agrarias		CONCELEO: A PONTENOVA
FASE: ACORDO DE CONCENTRACIÓN	POLIDOMINIO: 12	ZONA: BOGO
PLAN: FINCAS DE SUBSTITUCIÓN		
OBSERVACIÓN: Da finca nº 1154 a nº 1178.		
ESCALA: 1:2000	DATA: MARZO-2017	REALIZADOR: 