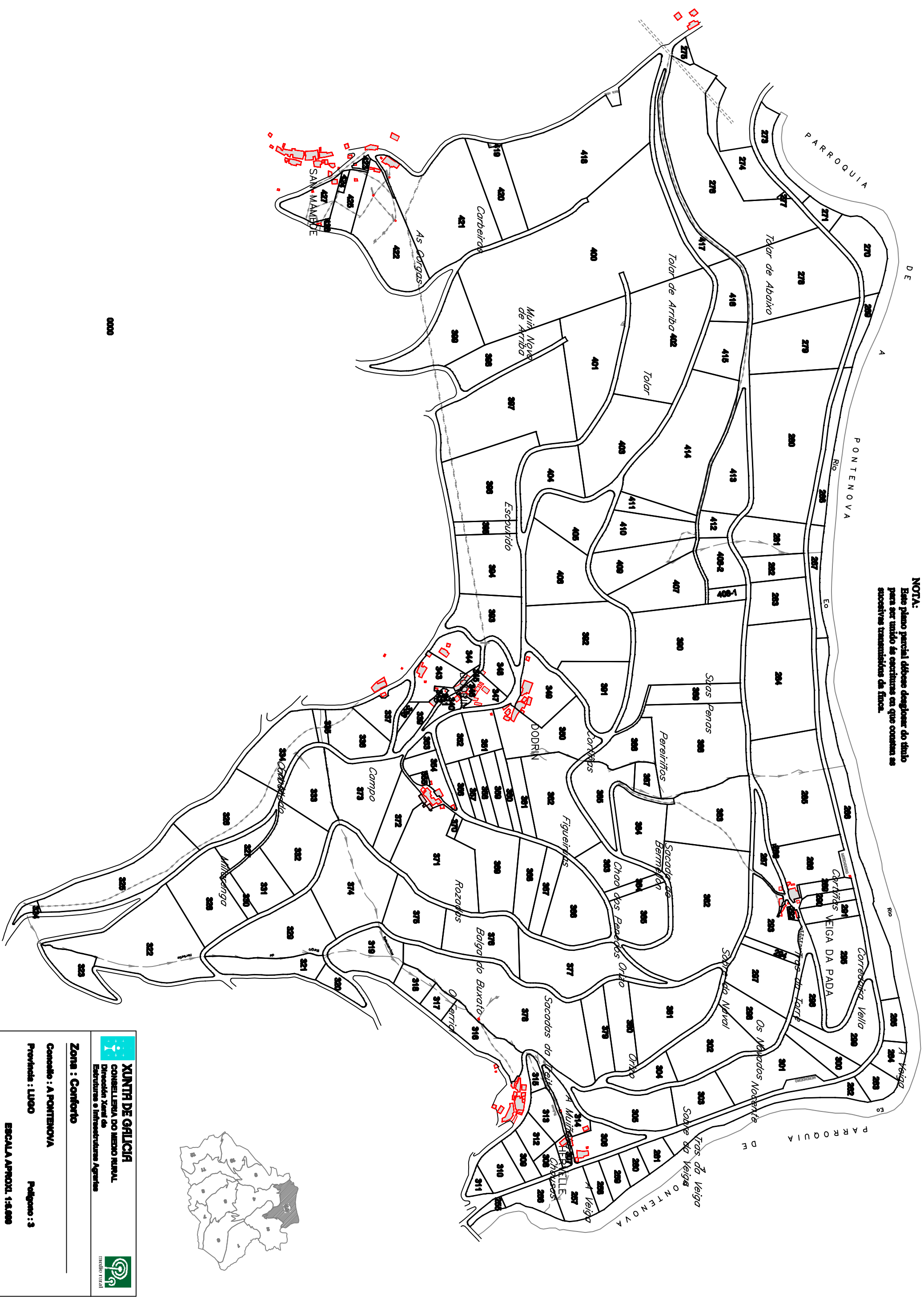




**NOTA:**  
 Este plano parcial débese desegnosar do título para ser unido ás escrituras en que consten as sucesivas transmisións da finca.



0000



 <b>XUNTA DE GALICIA</b> CONSELLERÍA DO MEDIO RURAL Dirección Xeral de Estruturas e Infraestruturas Agrarias	 medio rural
<b>Concello : A PONTENOVA</b>	
<b>Provincia : LUGO</b>	<b>Poligono : 3</b>
<b>ESCALA APROX. 1:5.000</b>	