PROVINCIA: PONTEVEDRA
CONCELLO: BARRO
ZONA: PERDECANAI – BARRO II

POLIGONO
P – 15

CONSELLERÍA DO MEDIO RURAL
Direccion Xeral de Desenvolvemento Rural

XUNTA DE GALICIA

BASES DEFINITIVAS
E. 1:1000

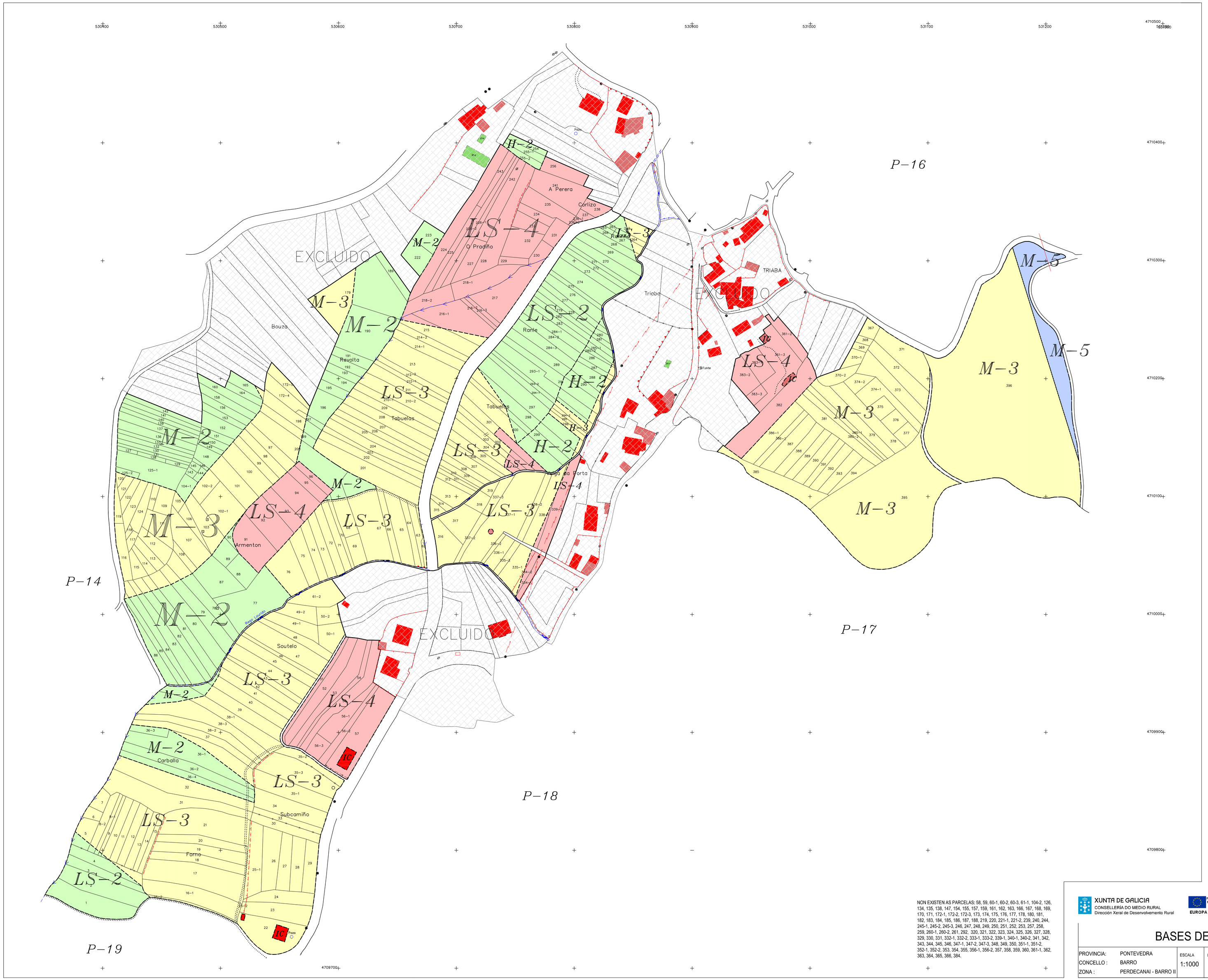


NON EXISTEN AS PARCELAS: 58, 59, 60-1, 60-2, 60-3, 61-1, 104-2, 126, 134, 135, 138, 147, 154, 155, 157, 159, 161, 162, 163, 166, 167, 168, 169, 170, 171, 172-1, 172-2, 172-3, 173, 174, 175, 176, 177, 178, 180, 181, 182, 183, 184, 185, 186, 187, 188, 219, 220, 221-1, 221-2, 239, 240, 244, 245-1, 245-2, 245-3, 246, 247, 248, 249, 250, 251, 252, 253, 257, 258, 259, 260-1, 260-2, 261, 292, 320, 321, 322, 323, 324, 325, 326, 327, 328, 329, 330, 331, 332-1, 332-2, 333-1, 333-2, 339-1, 340-1, 340-2, 341, 342, 343, 344, 345, 346, 347-1, 347-2, 347-3, 348, 349, 350, 351-1, 351-2, 352-1, 352-2, 353, 354, 355, 356-1, 356-2, 357, 358, 359, 360, 361-1, 362, 363, 364, 365, 366, 384.

## SIGNOS CONVENCIONAIS

- Extradós e pistas asfaltadas. Fita Km.
- Camino
- Servidumbres de paso.
- Carreiro.
- Ferrocarril.
- Muro ou tapia.
- Parede ou muro de pedra.
- Cercado metálico
- Cerrume aramado.
- Muro de contención
- Edificio público
- Edificio privado vivenda.
- Edificio en construcción
- Edificio agrícola, gandeiro.
- Edificio en ruínas.
- Edificio industrial.
- Invernadeiro. Silos.
- Horreos. Cruceiros
- Límite de parcela
- Mar, río
- Regos, Desaugadoiros.
- Depósitos,balsas.
- Tubería
- Manantial. Fonte. Pozo.
- Sebe.
- L.A.T. / L.M.T.
- Vértice geodésico Punto de apoio.
- Límite de concello
- Límite de parroquia
- Límite de polígono
- Liñea expropi carretera
- Muíño
- Transformador.
- Farola.
- Poste de madeira.
- Poste de formigon
- Torre metálica

## INFORMACIÓN TOPOGRÁFICA

VERTICES XEODÉSICOS

| NOME | X | Y | Z |
|---|---|---|---|
| V.G.LOBEIRA | 519664.821 | 4712617.272 | 294.300 |
| V.G.FONTEFRIA | 519679.296 | 4710147.528 | 396.800 |
| V.G.XABRE | 524813.470 | 4720186.010 | 642.000 |

## LENDA DE CLASES

- CLASE 2
- CLASE 3
- CLASE 4
- CLASE 5
- BRAÑA
- CONSTRUCCIÓN
- INCULTO
- EXCLUIDO

## ESCALA 1:1.000

10 m. 0 10 20 30 40 50 m.

## LOCALIZACIÓN DO CONCELLO

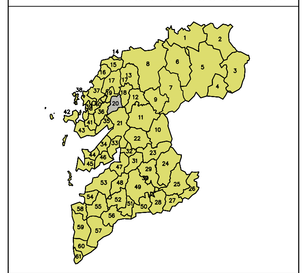

Concellos da Provincia de Pontevedra

| | | | | | | | |
|---|---|---|---|---|---|---|---|
| 1 | VILA DE CRUCES (A) | 16 | CATOIRA | 31 | PAZOS DE BORBEN | 46 | MONIKIA |
| 2 | VOLAGA (A) | 17 | CALDAS DE REIS | 32 | SOUTOMAIOR | 47 | REDONDELA |
| 3 | RODEIRO | 18 | MORAÑ | 33 | VILABOA | 48 | MOS |
| 4 | DOZON | 19 | FORTAS | 34 | MARIN | 49 | PONTEAREAS |
| 5 | LALIN | 20 | BARRO | 35 | POIO | 50 | SALVATERRA DO MIÑO |
| 6 | SILLEDA | 21 | PONTEVEDRA | 36 | MEIS | 51 | SALCEDA DE CASELAS |
| 7 | FORCAREI | 22 | PONTECALDELAS | 37 | VILAGARCIA DE AROUSA | 52 | FORNELOS |
| 8 | ESTRADA (A) | 23 | FONELLAS DE MONTES | 38 | VILANOVA DE AROUSA | 53 | VIGO |
| 9 | CERDEDO | 24 | COVELO | 39 | CAMBADOS | 54 | NIGRAN |
| 10 | LAMA (A) | 25 | CANELA (A) | 40 | RIBADUMIA | 55 | GONDOMAR |
| 11 | COTOBADE | 26 | CRECENTE | 41 | MEAÑ | 56 | TUI |
| 12 | CAMPO LAMEIRO | 27 | ARBO | 42 | GROVE (O) | 57 | TOMIÑO |
| 13 | CUNTIS | 28 | NEVES (AS) | 43 | SANXENXO | 58 | BAIONA |
| 14 | PONTECESURES | 29 | MONDARIZ | 44 | BUEU | 59 | OIA |
| 15 | VALGA | 30 | BALEARIO | 45 | CANGAS | 60 | ROSAL (O) |
| | | | | | | 61 | GUARDA (A) |

## LOCALIZACIÓN DA ZONA

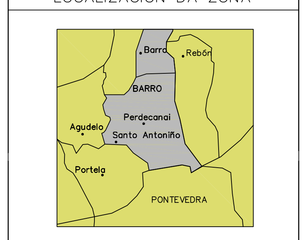


## DISTRIBUCIÓN DE POLÍGONOS

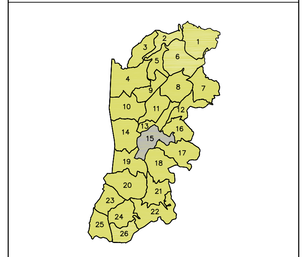

XUNTA DE GALICIA
CONSELLERÍA DO MEDIO RURAL
Dirección Xeral de Desenvolvemento Rural

PROXECTO COFINANCIADO NUN 87,56 % CON FONDOS FEADER 2007 - 2013
EUROPA INVISTE NO RURAL

galicia

# BASES DEFINITIVAS

| PROVINCIA: | PONTEVEDRA | ESCALA | POLIGONO | DATA | REALIZADOR |
|---|---|---|---|---|---|
| CONCELLO : | BARRO | 1:1000 | 15 | DECEMBRO 2011 | |
| ZONA : | PERDECANAI - BARRO II | | | | |