PROVINCIA: PONTEVEDRA
CONCELLO: BARRO
ZONA: PERDECANAI – BARRO II

POLIGONO P – 7

CONSELLERÍA DO MEDIO RURAL
Direccion Xeral de Desenvolvemento Rural

XUNTA DE GALICIA

BASES DEFINITIVAS
E. 1:1000

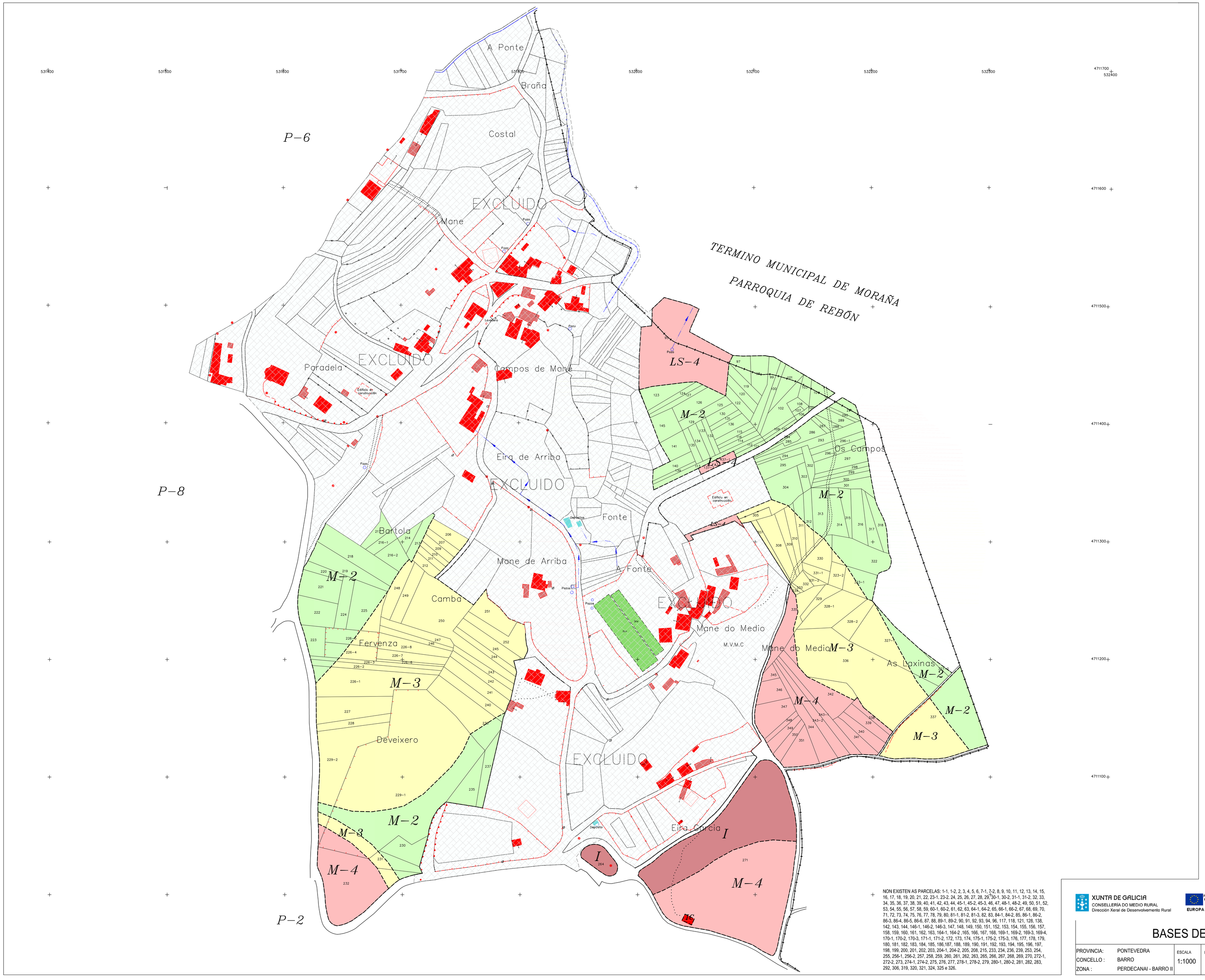

NON EXISTEN AS PARCELAS: 1-1, 1-2, 2, 3, 4, 5, 6, 7-1, 7-2, 8, 9, 10, 11, 12, 13, 14, 15, 16, 17, 18, 19, 20, 21, 22, 23-1, 23-2, 24, 25, 26, 27, 28, 29, 30-1, 30-2, 31-1, 31-2, 32, 33, 34, 35, 36, 37, 38, 39, 40, 41, 42, 43, 44, 45-1, 45-2, 45-3, 46, 47, 48-1, 48-2, 49, 50, 51, 52, 53, 54, 55, 56, 57, 58, 59, 60-1, 60-2, 61, 62, 63, 64-1, 64-2, 65, 66-1, 66-2, 67, 68, 69, 70, 71, 72, 73, 74, 75, 76, 77, 78, 79, 80, 81-1, 81-2, 81-3, 82, 83, 84-1, 84-2, 85, 86-1, 86-2, 86-3, 86-4, 86-5, 86-6, 87, 88, 89-1, 89-2, 90, 91, 92, 93, 94, 96, 117, 118, 121, 128, 138, 142, 143, 144, 146-1, 146-2, 146-3, 147, 148, 149, 150, 151, 152, 153, 154, 155, 156, 157, 158, 159, 160, 161, 162, 163, 164-1, 164-2 ,165, 166, 167, 168, 169-1, 169-2, 169-3, 169-4, 170-1, 170-2, 170-3, 171-1, 171-2, 172, 173, 174, 175-1, 175-2, 175-3, 176, 177, 178, 179, 180, 181, 182, 183, 184, 185, 186,187, 188, 189, 190, 191, 192, 193, 194, 195, 196, 197, 198, 199, 200, 201, 202, 203, 204-1, 204-2, 205, 208, 215, 233, 234, 236, 238, 253, 254, 255, 256-1, 256-2, 257, 258, 259, 260, 261, 262, 263, 265, 266, 267, 268, 269, 270, 272-1, 272-2, 273, 274-1, 274-2, 275, 276, 277, 278-1, 278-2, 279, 280-1, 280-2, 281, 282, 283, 292, 306, 319, 320, 321, 324, 325 e 326.

SIGNOS CONVENCIONAIS

- Estradas e pistas asfaltadas. Fita Km.
- Camino
- Servidumbres de paso.
- Correiro.
- Ferrocarril.
- Muro ou tapia.
- Parede ou muro de pedra.
- Cercado metalico
- Cerrume aramado.
- Muro de contencion
- Edificio publico
- Edificio privado vivenda.
- Edificio en construccion
- Edificio agricola, gandeiro.
- Edificio en ruinas.
- Edificio industrial.
- Invernadeiro. Silos.
- Horreos, Crucéiros
- Limite de parcela
- Mar, rio
- Regos, Desaugadoiros.
- Depositos,balsas.
- Tuberia
- Manantial. Fonte. Pozo.
- Sebe.
- L.A.T. / L.M.T.
- Vertice geodesico Punto de apoio.
- Limite de concello
- Limite de parroquia
- Limite de polígono
- Linea expropiacion carretera
- Muiño
- Transformador.
- Farola.
- Poste de madeira.
- Poste de formigon
- Torre metalica

INFORMACIÓN TOPOGRÁFICA

VERTICES XEODÉSICOS

NOME	X	Y	Z
V.G.LOBEIRA	519664.821	4712617.272	294.300
V.G.FONTEFRIA	519679.296	4710147.528	396.800
V.G.XABRE	524813.470	4720186.010	642.000

LENDA DE CLASES

- CLASE 2
- CLASE 3
- CLASE 4
- CLASE 5
- BRAÑA
- CONSTRUCCION
- INCULTO
- EXCLUIDO

ESCALA 1:1.000

10 m. 0 10 20 30 40 50 m.

LOCALIZACIÓN DO CONCELLO

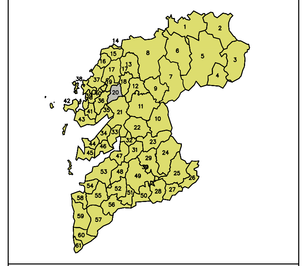

Concellos da Provincia de Pontevedra

1	VILA DE CRUCES (A)	16	CATOIRA	31	PAZOS DE BORBEN	46	MOAÑA
2	GOLAIZA (A)	17	CALDAS DE REIS	32	SOUTOMAIOR	47	REDONDELA
3	RODEIRO	18	MORAÑ	33	VILABOA	48	MOS
4	DOZON	19	PORTAS	34	MARIN	49	PONTEAREAS
5	LALIN	20	BARRO	35	POIO	50	SALVATERRA DO MIÑO
6	SILLEDA	21	PONTEVEDRA	36	MEIS	51	SALCEDA DE CAMBADA
7	FORCAREI	22	PONTECALDELAS	37	VILAGARCIA DE AROUSA	52	PORRIÑO
8	ESTRADA (A)	23	FONELLAS DE MONTES	38	VILANOVA DE AROUSA	53	VIGO
9	CERDEDO	24	COVELO	39	CAMBADOS	54	NIGRAN
10	LAMA (A)	25	CANEIA (A)	40	RIBADUMA	55	GONDOMAR
11	COTOBADE	26	CREDENTE	41	MEAÑO	56	TUI
12	CAMPO LAMEIRO	27	ARBO	42	GROVE (O)	57	TOMIÑO
13	CUNTIS	28	NEVES (AS)	43	SANXENXO	58	BAIONA
14	PONTECESURES	29	MONDARIZ	44	BUEU	59	OIA
15	VALGA	30	BALEARIO	45	CANGAS	60	ROSAL (O)
						61	GUARDA (A)

LOCALIZACIÓN DA ZONA

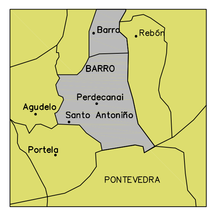

DISTRIBUCIÓN DE POLÍGONOS

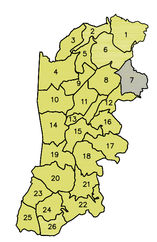

XUNTA DE GALICIA
CONSELLERÍA DO MEDIO RURAL
Dirección Xeral de Desenvolvemento Rural

PROXECTO COFINANCIADO NUN 57.56 % CON FONDOS FEADER.2007 - 2013
EUROPA INVISTE NO RURAL

galicia

BASES DEFINITIVAS

PROVINCIA:	PONTEVEDRA	ESCALA	POLIGONO	DATA	REALIZADOR
CONCELLO :	BARRO	1:1000	7	DECEMBRO 2011	nuesigno
ZONA :	PERDECANAI - BARRO II				