











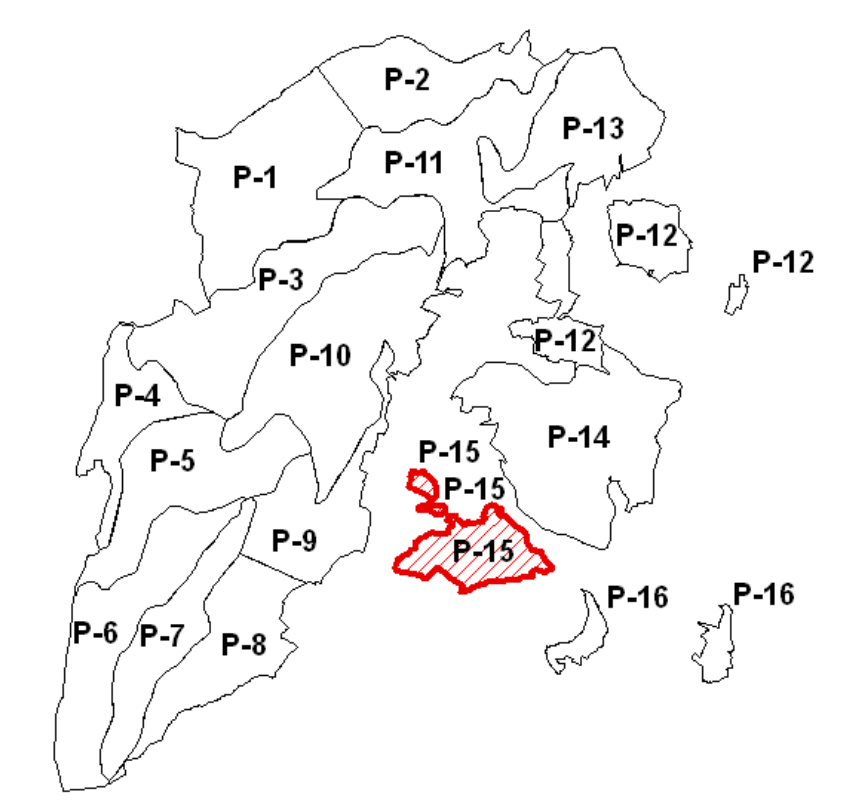



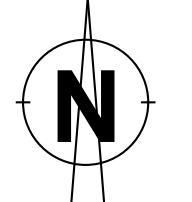


LENDIA GRÁFICA

-  LIMITE POLIGONO
-  PARAXES
-  LIÑA ELECTRICA
-  REGATOS
-  TRAIIDAS SUBTERRANEAS
-  CONSTRUCION
-  OUTRAS CONSTRUCIONS
-  DESMONTES
-  FINCAS DE REEMPRAZO
-  VIARIO
-  DOMINIO PUBLICO
-  SERVIDUMES



 <b>XUNTA DE GALICIA</b> CONSELLERÍA DO MEDIO RURAL E DO MAR		 PROXECTO COFINANCIADO NUN 57,56% CON FONDOS FEADER 2007-2013 EUROPA INVISTE NO RURAL		
Término ou zona: Monte Val do Veá II (A Estrada)				
Provincia:	Escala:	Polígono:	Data:	Empresa realizadora:
Pontevedra	1:2000	15	ABRIL/2012	Proyestegal S.L.
ACORDO				
Director técnico:				
<b>D. MIGUEL ANGEL MONTERO VAZ</b>				