PROVINCIA: PONTEVEDRA
CONCELLO: MEIS
ZONA: NOGUEIRA

POLIGONO Nº 10

CONSELLERÍA DO MEDIO RURAL E DO MAR
Dirección Xeral de Desenvolvemento Rural

XUNTA DE GALICIA

BASES DEFINITIVAS
E 1:1000

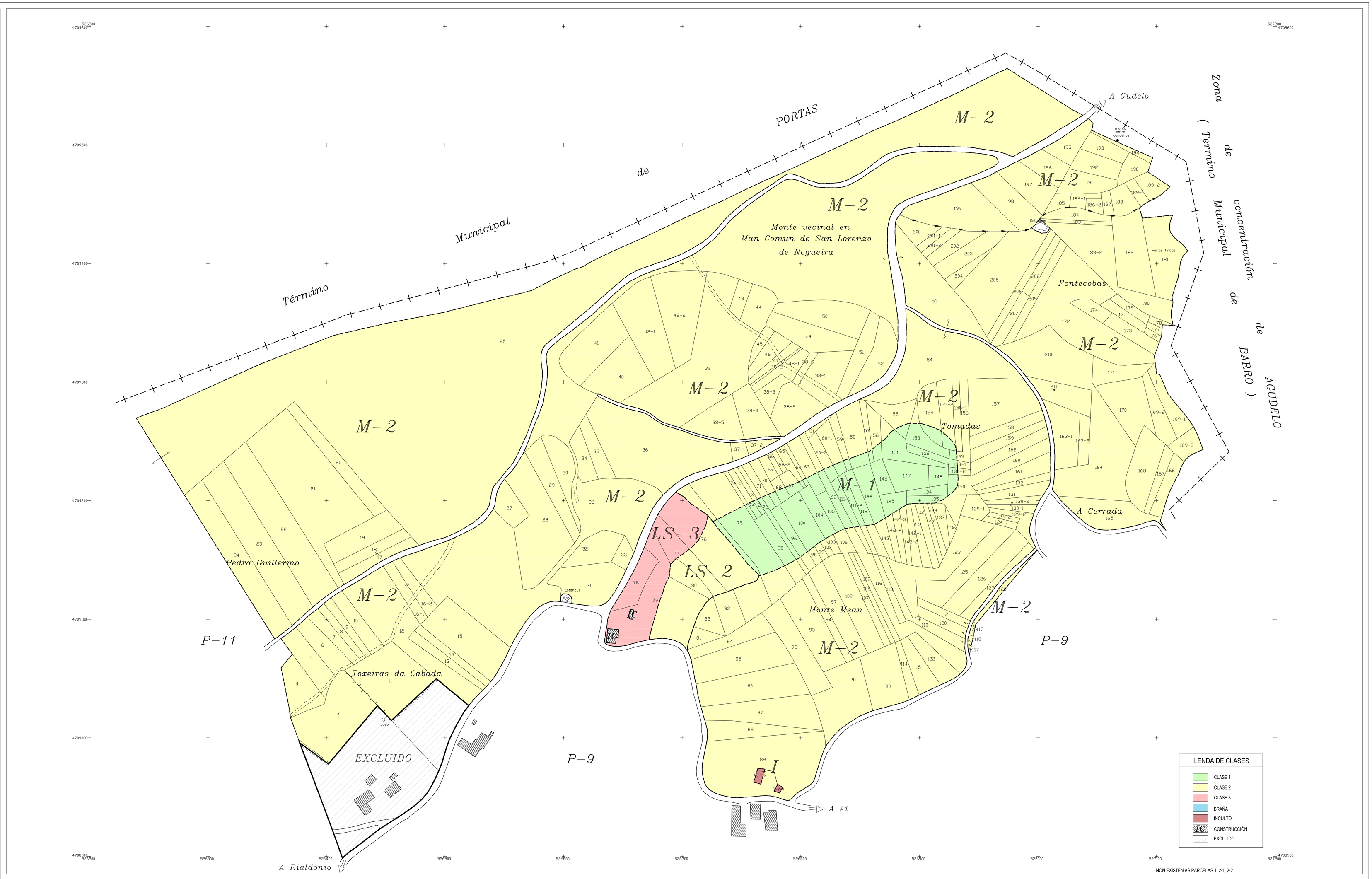

NON EXISTEN AS PARCELAS 1, 2-1, 2-2

SIGNOS CONVENCIONALES

Estrada ou autovía. Fito quilométrico. K.2
Pista asfaltada.
Pista de terra.
Corredoira ou camiño.
Camiño.
Ferrocarril.
Muro ou tapia.
Parede ou muro de pedra.
Cercado metálico ou cerca.
Cerrume aramado.
IGREXA Edificio público ou singular.
Edificio privado.
Edificio en construxición.
Alpendre ou hórreo.
Edificio en ruínas.
Cubierto ou chamiso.
INV. Invernadeiro.
Muro de contención.
Límite da parcela.
RIB.S Ribazo.
Límite do cultivo.
Mar, río, lago.
Arroios. Desaugadoiros.
Auga en regatos ou ballas.
Trielda de auga
Regos.
Manantial. Fonte. Pozo.
Curvas de nivel. Cota.
Curvas de depresión.
Salve.
Masa de árbores.
Vértice xeodésico 1, 2, 3 Orde.
Vértice topográfico. Punto de apoio.
Límite de provincia.
Límite de concello.
Linea de expropiación.
Transformador.
Farola.
Poste de madeira.
Poste de formigón.
Torre metálica.

USOS DO SOLO

Ma. MONTE ALTO
Mb. MONTE BAIXO
S. SEGADEIRO
R. REGA
H. HORTA
V. VIREDO
Fr. FROITEIRA
O. OLIVEIRA
Er. ERMO
Pd. PRADOS E TENTEIAS

INFORMACIÓN TOPOGRÁFICA

PUNTOS DE APOIO

NOME	X	Y	Z
BASE	525.393.069	4.708.079.031	62,182
CASTROVE	524.798.106	4.703.337.880	612,700
LANTAÑÓN	525.512.611	4.711.674.787	214,200
LOBEIRA	519.664.824	4.712.617.200	294,300

POLIGONAIS

NOME	X	Y	Z

INFORMACIÓN CARTOGRÁFICA

PROXECCIÓN:U.T.M. HUSO 29 T
ELIPSOIDE INTERNACIONAL DATUM POSTDAM
ALTITUDES REFERIDAS O NIVEL MEDIO DO MAR EN ALICANTE
COORDENADAS RECTANGULARES U.T.M.
VOO FOTOGRAMÉTRICO REALIZADO POR: AZIMUT S.A.
EN:SEPTIEMBRE DE 1999
APOIO DE CAMPO REALIZADO POR:
EN DE
RESTITUCIÓN E DEBUXO REALIZADO POR:
EN DE
LEVANTAMENTO POR CLASICA REALIZADO POR:
EN
SUPERVISIÓN TÉCNICA DA CARTOGRAFÍA:

ACTUALIZACIÓN CARTOGRÁFICA

VOO FOTOGRAMÉTRICO REALIZADO POR:
EN DE
RESTITUCIÓN E DEBUXO REALIZADO POR:
EN DE

PROHIBIDA A REPRODUCCIÓN COMERCIAL
O VENDA DESTA CARTOGRAFÍA

LOCALIZACIÓN DO CONCELLO

Concellos da Provincia de Pontevedra

1 VILA DE CRUCES (A)
2 GOLMÁN (A)
3 RODEIRO
4 OCEZA
5 LAUN
6 SILLEDA
7 FORCAREI
8 ESTRADA (A)
9 CERDEDO
10 LAMA (A)
11 COTOBADE
12 CAMPO LAMEIRO
13 CURTIS
14 PONTECENSURES
15 VALGA
16 CATOIRA
17 CALDAS DE REIS
18 MORAÑA
19 PORTAS
20 BARRO
21 PONTEVEDRA
22 PONTECAGALLAS
23 FORNELOS DE MONTES
24 COVELO
25 CARBÓN (A)
26 CRECENTE
27 ARBO
28 NEVES (AS)
29 MONDARIZ
30 BALMEIRO
31 PAZOS DE BORBEN
32 SOUTOMAIOR
33 VILABOA
34 MARIN
35 POIO
36 MEIS
37 VILAGARCÍA DE AROUSA
38 VILANOVA DE AROUSA
39 CAMBADOS
40 RIBADUMIA
41 MEAÑO
42 GROVE (O)
43 SANXENXO
44 BUEU
45 CANGAS
46 MOAÑA
47 REDONDELA
48 MOS
49 PONTEAREAS
50 SALVATERRA DO MIÑO
51 SALCEDA DE CASELAS
52 PORRIÑO (O)
53 VIGO
54 NIGRAN
55 GONDOMAR
56 TUI
57 TOMIÑO
58 BAIONA
59 OIA
60 ROSAL (O)
61 GUARDA (A)

LOCALIZACIÓN DA ZONA

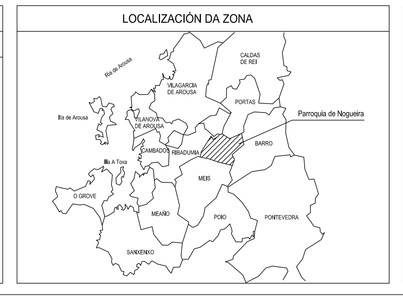

DISTRIBUCIÓN DE FOLLAS E POLÍGONOS

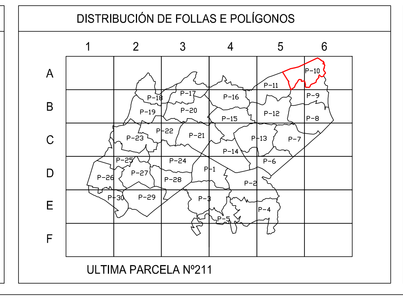

ULTIMA PARCELA Nº211

PROVINCIA: PONTEVEDRA
CONCELLO: MEIS
ZONA: NOGUEIRA

ESCALA 1:1000

BASES DEFINITIVAS

POLIGONO Nº 10