PROVINCIA: PONTEVEDRA
CONCELLO: MEIS
ZONA: NOGUEIRA

POLIGONO Nº 25

CONSELLERÍA DO MEDIO RURAL E DO MAR
Dirección Xeral de Desenvolvemento Rural

XUNTA DE GALICIA

BASES DEFINITIVAS
E 1:1000

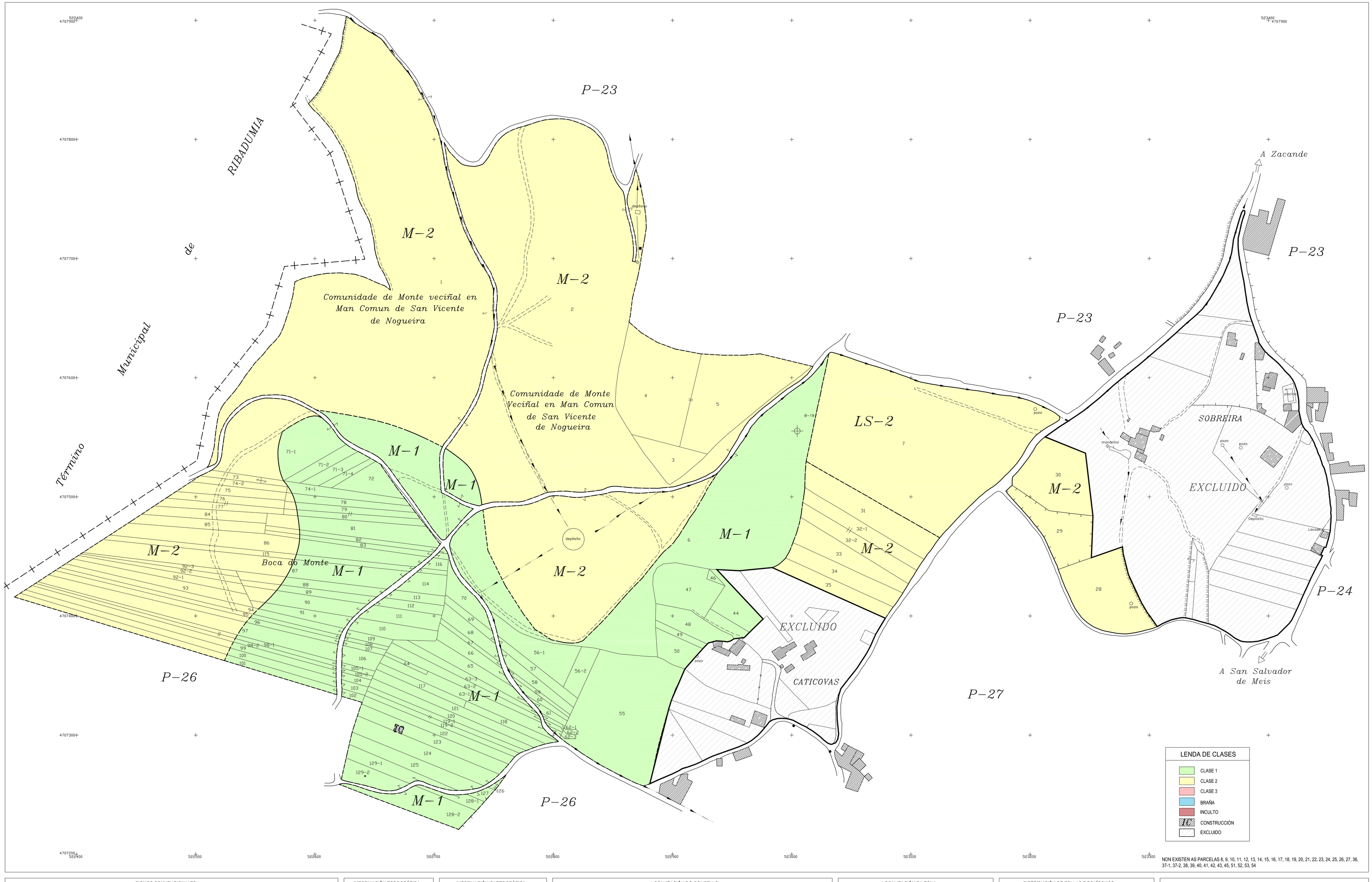

NON EXISTEN AS PARCELAS 8, 9, 10, 11, 12, 13, 14, 15, 16, 17, 18, 19, 20, 21, 22, 23, 24, 25, 26, 27, 36, 37-1, 37-2, 38, 39, 40, 41, 42, 43, 45, 51, 52, 53, 54

SIGNOS CONVENCIONALES

Estrada ou autovía. Filo quilométrico. — K2
Pista asfaltada.
Pista de terra.
Corredoira ou camiño.
Carreiro.
Ferrocarril.
Muro ou tapia.
Parede ou muro de pedra.
Cercado metálico ou cerca.
Cerruma aramado.
IGREXA Edificio público ou singular.
Edificio privado.
Edificio en construcción.
Alpendre ou hórreo.
Edificio en ruínas.
Cubierto ou chamiso.
INV. Invernadeiro.
Muro de contención.
Límite da parcela.
RB Ribazo.
Límite do cultivo.
Mar, río, lago.
Arroios. Desaugadoiros.
Auga en regatos ou balsas.
Trieira de auga
Rego.
Manantial. Fonte. Pozo.
620,5 Curvas de nivel. Cota.
Curvas de depresión.
Salse.
Masa de árbores.
Vértice xeodésico 1. 2. 3. Orde.
Vértice topográfico. Punto de apoio.
Límite de provincia.
Límite de concello.
Linea de expropiación.
Transformador.
Fariña.
Poste de madeira.
Poste de formigón.
Torre metálica.

USOS DO SOLO

Ma. MONTE ALTO — S. SEGADEIRO — H. HORTA — Fr. FROTEIRAS — Ex. EIRAO
Mb. MONTE BAIXO — R. REGA — V. VIREDO — O. OLIVEIRA — Pd. PRADOS E DEVESAS

INFORMACIÓN TOPOGRÁFICA

PUNTOS DE APOIO

NOME	X	Y	Z
BASE	525.393.069	4 708 079.031	62,152
CASTROVE	524 798.106	4 703 337.880	612,750
LAMTAÑON	525.512.611	4 711 874.787	214,200
LOBEIRA	519 664.824	4 712 017.200	294,300

POLIGONAIS

NOME	X	Y	Z

INFORMACIÓN CARTOGRÁFICA

PROXECCIÓN U.T.M. HUSO 29 T
ELIPSOIDE INTERNACIONAL DATUM POTSDAM
ALTITUDES REFERIDAS O NIVEL MEDIO DO MAR EN ALICANTE
COORDENADAS RECTANGULARES U.T.M.
VOO FOTOGRAMÉTRICO REALIZADO POR: AZIMUT S.A.
EN SEPTIEMBRE DE 1999
APOIO DE CAMPO REALIZADO POR:
EN DE
RESTITUCIÓN E DEBUXO REALIZADO POR:
EN DE
LEVANTAMENTO POR GLASCA REALIZADO POR:
EN DE
SUPERVISIÓN TÉCNICA DA CARTOGRAFÍA:

nutegra

ACTUALIZACIÓN CARTOGRÁFICA

VOO FOTOGRAMÉTRICO REALIZADO POR:
EN DE
RESTITUCIÓN E DEBUXO REALIZADO POR:
EN DE

PROHIBIDA A REPRODUCCIÓN COMERCIAL
O VENDA DESTA CARTOGRAFÍA

LOCALIZACIÓN DO CONCELLO

Concellos da Provincia de Pontevedra

1 VILA DE CRUCES (A)
2 GOLIÁN (A)
3 RODEIRO
4 OCEIN
5 LALIN
6 SILLEDA
7 FORCAREI
8 ESTRADA (A)
9 CERDEDO
10 LAMA (A)
11 COTOBADE
12 CAMPO LAMEIRO
13 CURTIS
14 PONTECENDEIRES
15 VALCA
16 CATOIRA
17 CALDAS DE REIS
18 MORAÑA
19 PORTAS
20 BARRO
21 PONTEVEDRA
22 PONTECAEDELAS
23 FORNELOS DE MONTES
24 COVELO
25 CARBA (A)
26 CREDENTE
27 ARBO
28 NEVES (AS)
29 MONDARIZ
30 BALMEIRO
31 PAZOS DE BORDEIN
32 SOUTOMAIOR
33 VILAGIA
34 MARIN
35 POIO
36 MEIS
37 VILAGARCÍA DE AROUSA
38 VILANOVA DE AROUSA
39 CAMBADOS
40 RIBADUMIA
41 MEAÑO
42 GROVE (O)
43 SANXENXO
44 BUEU
45 CANGAS
46 MOAÑA
47 REDONDELA
48 MOS
49 PONTEAREAS
50 SALVATERRA DO MIÑO
51 SALIDA DE CASELAS
52 PORRIÑO (O)
53 VIGO
54 NIGRAN
55 GONDOMAR
56 TUI
57 TOMIÑO
58 BAIONA
59 OIA
60 ROSAL (O)
61 GUARDA (A)

LOCALIZACIÓN DA ZONA

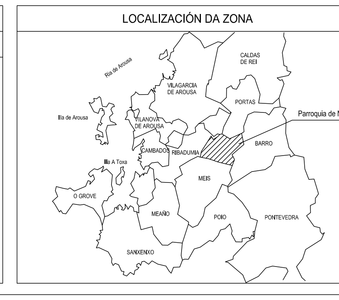

DISTRIBUCIÓN DE FOLLAS E POLÍGONOS

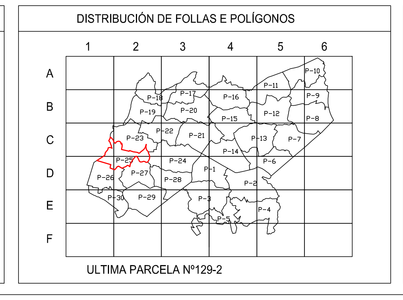

ULTIMA PARCELA Nº129-2

PROVINCIA: PONTEVEDRA
CONCELLO: MEIS
ZONA: NOGUEIRA

ESCALA 1:1000

BASES DEFINITIVAS

POLIGONO
Nº 25