PROVINCIA: PONTEVEDRA
CONCELLO: MEIS
ZONA: NOGUEIRA

POLIGONO Nº 26

CONSELLERÍA DO MEDIO RURAL E DO MAR
Dirección Xeral de Desenvolvemento Rural

XUNTA DE GALICIA

BASES DEFINITIVAS
E 1:1000

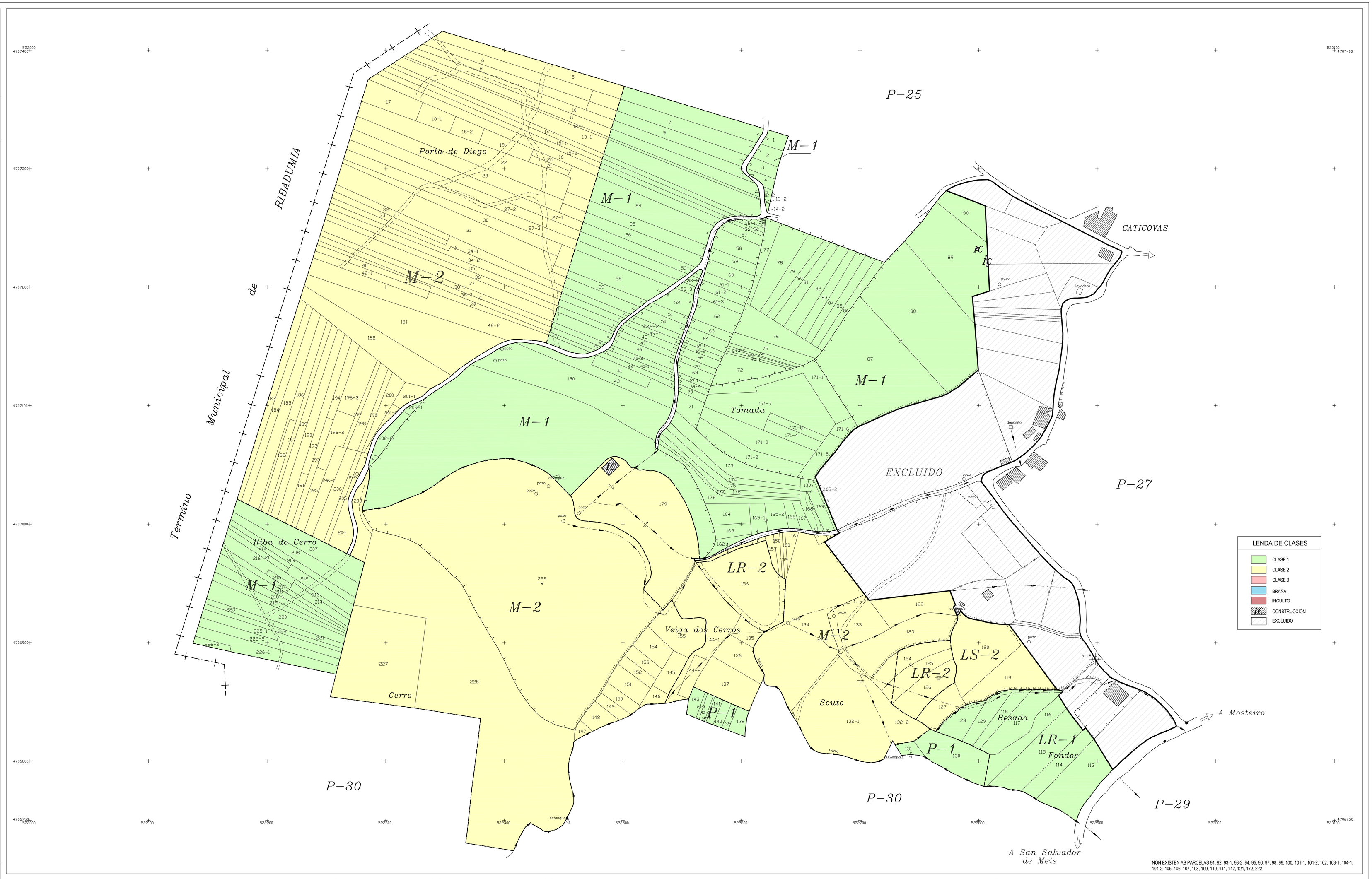

NON EXISTEN AS PARCELAS 91, 92, 93-1, 93-2, 94, 95, 96, 97, 98, 99, 100, 101-1, 101-2, 102, 103-1, 104-1, 104-2, 105, 106, 107, 108, 109, 110, 111, 112, 121, 171, 172, 222

SIGNOS CONVENCIONALES

- Estrada ou autovía. Fito quilométrico.
- Pista asfaltada.
- Pista de terra.
- Corredoira ou camiño.
- Camiño.
- Ferrocarril.
- Muro ou tapia.
- Parede ou muro de pedra.
- Cerrado metálico ou cerca.
- Cerrume aramado.
- IGREXA — Edificio público ou singular.
- Edificio privado.
- Edificio en construción.
- Alpendre ou hórreo.
- Edificio en ruínas.
- Cuberto ou chamiño.
- INV. — Invernadeiro.
- Muro de contención.
- Límite da parcela.
- Ribazo.
- Límite do cultivo.
- Mar, río, lago.
- Arroios. Desagüadoiros.
- Auga en rexidiros ou balsas.
- Traída de auga
- Regs.
- Manantial. Fonte. Pozo.
- 525.3 — Curvas de nivel. Cota.
- Curvas de depresión.
- Masa de árbores.
- Vértice geodésico 1. 2. 3. Orde.
- Vértice topográfico. Punto de apoio.
- Límite de provincia.
- Límite do concello.
- Transformador.
- Farola.
- Poste de madeira.
- Poste de formigón.
- Torre metálica.

USOS DO SOLO

Ma.	MONTE ALTO	S.	SEGADEIRO	H.	HORTA	Fr.	FROTEIRAS
Mb.	MONTE BAIXO	R.	REGA	V.	VIREDO	O.	OLIVEIRA
Er.	ERMO						
Pd.	PRADO E DEVESA						

INFORMACIÓN TOPOGRÁFICA

PUNTOS DE APOIO

NOME	X	Y	Z
BASE	525.393.069	4 708 079.031	62.182
CASTROVE	524 798.106	4 703 337.880	612.700
LANTARÓN	525.153.611	4 711 874.787	274.200
LOBEIRA	519 664.824	4 712 617.200	294.300

POLIGONAIS

NOME	X	Y	Z

INFORMACIÓN CARTOGRÁFICA

PROXECCIÓN U.T.M. HUSO 29 T
ELIPSOIDE INTERNACIONAL DATUM POSTDAM
ALTITUDES REFERIDAS O NIVEL MEDIO DO MAR EN ALICANTE
COORDENADAS RECTANGULARES U.T.M.
VOO FOTOGRAMÉTRICO REALIZADO POR: AZIMUT S.A.
EN SEPTIEMBRE DE 1999
APOIO DE CAMPO REALIZADO POR:
EN DE
RESTITUCIÓN E DEBUXO REALIZADO POR:
EN DE
LEVANTAMENTO POR GLASCA REALIZADO POR:
EN DE
SUPERVISIÓN TÉCNICA DA CARTOGRAFÍA:

nuTecgrs

ACTUALIZACIÓN CARTOGRÁFICA

VOO FOTOGRAMÉTRICO REALIZADO POR:
EN DE
RESTITUCIÓN E DEBUXO REALIZADO POR:
EN DE

PROHIBIDA A REPRODUCCIÓN COMERCIAL
O VENDA DESTA CARTOGRAFÍA

LOCALIZACIÓN DO CONCELLO

Concellos da Provincia de Pontevedra

1	VILA DE CRUCES (A)	21	PONTEVEDRA	41	MEAÑO
2	GOLADA (A)	22	PONTECALDELAS	42	GROVE (O)
3	RODEIRO	23	FORNELOS DE MONTES	43	SANXENXO
4	OZOZR	24	COVELO	44	BUEU
5	LALIN	25	CARÉN (A)	45	CANGAS
6	SILLEDA	26	CRECENTE	46	MOAÑA
7	FORCAREI	27	ARBO	47	REDONDELA
8	ESTRADA (A)	28	NEVES (AS)	48	MOS
9	CERDEDO	29	MONDARIZ	49	PONTEAREAS
10	LAMA (A)	30	BALMEARO	50	SALVATERRA DO MIÑO
11	COTOBADE	31	PAZOS DE BORDEIN	51	SALCEDA DE CASELAS
12	CAMPO LAMEIRO	32	SOUTOMAIOR	52	PORRIÑO (O)
13	CURTIS	33	VILABOA	53	VIGO
14	PONTECESURES	34	MARIN	54	NIGRAN
15	VALGA	35	POIO	55	GONDOMAR
16	CATOIRA	36	MEIS	56	TUI
17	CALDAS DE REIS	37	VILAGARCÍA DE AROUSA	57	TOMIÑO
18	MORAÑA	38	VILANOVA DE AROUSA	58	BAIONA
19	PORTAS	39	CAMBADOS	59	OIA
20	BARRO	40	RIBADUMIA	60	ROSAL (O)
				61	GUARDA (A)

LOCALIZACIÓN DA ZONA

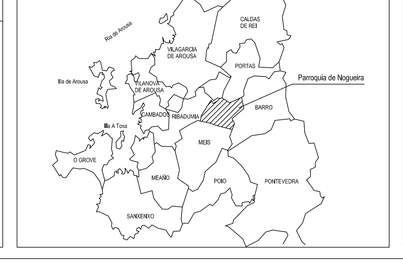

DISTRIBUCIÓN DE FOLLAS E POLÍGONOS

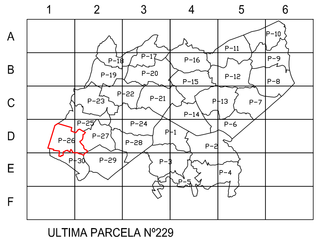

ULTIMA PARCELA Nº229

PROVINCIA:	PONTEVEDRA
CONCELLO:	MEIS
ZONA:	NOGUEIRA

ESCALA 1:1000

0 10 20 30 40 50 60 70 80 90 100 m.
0 50 100 150 200 250 300 350 400 450 500 m.

BASES DEFINITIVAS

POLIGONO
Nº 26