PROVINCIA: PONTEVEDRA
CONCELLO: MEIS
ZONA: NOGUEIRA

POLIGONO Nº 03

CONSELLERÍA DO MEDIO RURAL E DO MAR
Dirección Xeral de Desenvolvemento Rural

XUNTA DE GALICIA

BASES DEFINITIVAS
E 1:1000

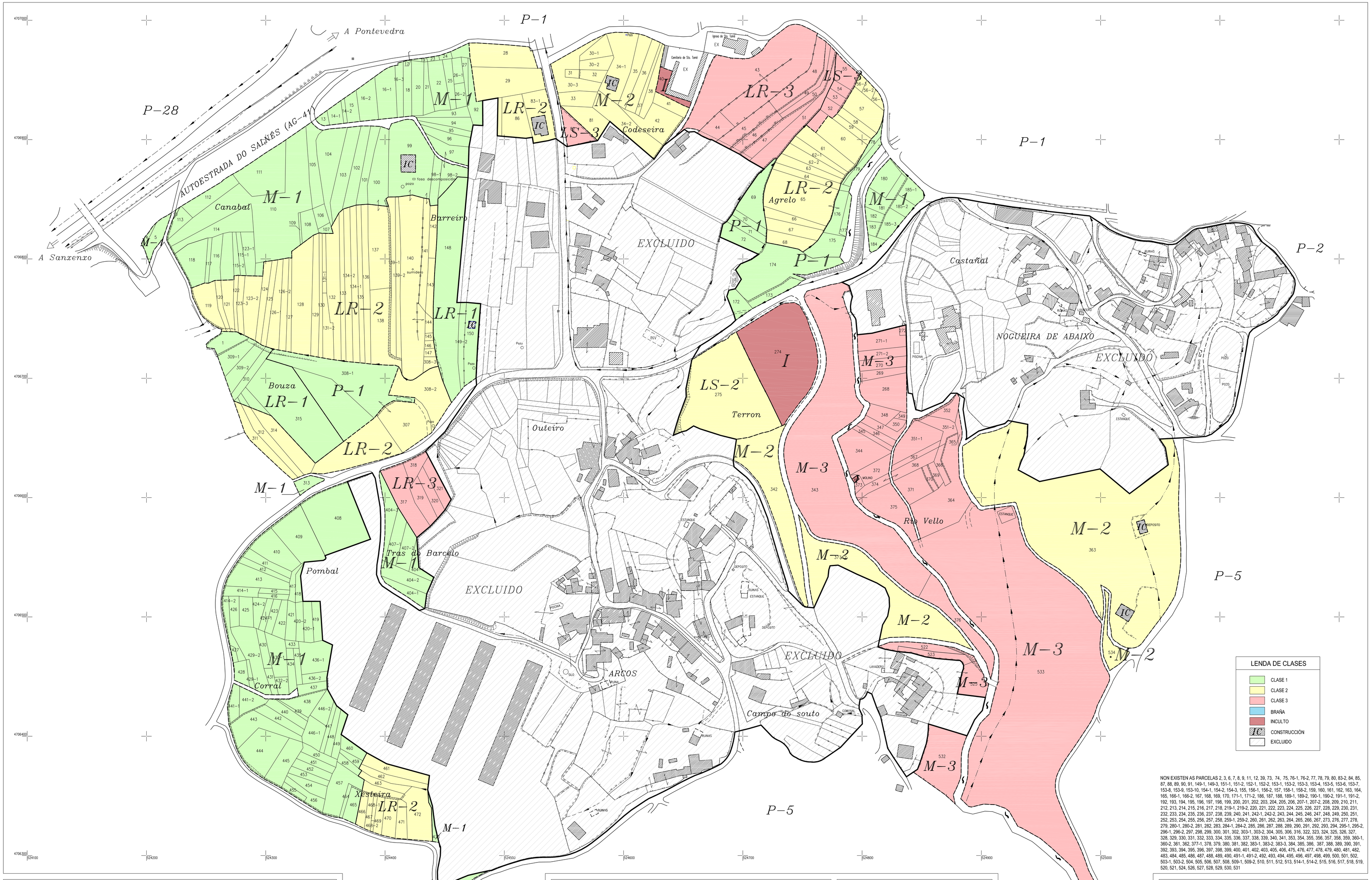

NON EXISTEN AS PARCELAS 2, 3, 6, 7, 8, 9, 11, 12, 39, 73, 74, 75, 76-1, 76-2, 77, 78, 79, 80, 83-2, 84, 85, 87, 88, 89, 90, 91, 149-1, 149-3, 151-1, 151-2, 152-1, 152-2, 153-1, 153-2, 153-3, 153-4, 153-5, 153-6, 153-7, 153-8, 153-9, 153-10, 154-1, 154-2, 154-3, 155, 156-1, 156-2, 157, 158-1, 158-2, 159, 160, 161, 162, 163, 164, 165, 166-1, 166-2, 167, 168, 169, 170, 171-1, 171-2, 186, 187, 188, 189-1, 189-2, 190-1, 190-2, 191-1, 191-2, 192, 193, 194, 195, 196, 197, 198, 199, 200, 201, 202, 203, 204, 205, 206, 207-1, 207-2, 208, 209, 210, 211, 212, 213, 214, 215, 216, 217, 218, 219-1, 219-2, 220, 221, 222, 223, 224, 225, 226, 227, 228, 229, 230, 231, 232, 233, 234, 235, 236, 237, 238, 239, 240, 241, 242-1, 242-2, 243, 244, 245, 246, 247, 248, 249, 250, 251, 252, 253, 254, 255, 256, 257, 258, 259-1, 259-2, 260, 261, 262, 263, 264, 265, 266, 267, 273, 276, 277, 278, 279, 280-1, 280-2, 281, 282, 283, 284-1, 284-2, 285, 286, 287, 288, 289, 290, 291, 292, 293, 294, 295-1, 295-2, 296-1, 296-2, 297, 298, 299, 300, 301, 302, 303-1, 303-2, 304, 305, 306, 316, 322, 323, 324, 325, 326, 327, 328, 329, 330, 331, 332, 333, 334, 335, 336, 337, 338, 339, 340, 341, 353, 354, 355, 356, 357, 358, 359, 360-1, 360-2, 361, 362, 377-1, 378, 379, 380, 381, 382, 383-1, 383-2, 383-3, 384, 385, 386, 387, 388, 389, 390, 391, 392, 393, 394, 395, 396, 397, 398, 399, 400, 401, 402, 403, 405, 406, 475, 476, 477, 478, 479, 480, 481, 482, 483, 484, 485, 486, 487, 488, 489, 490, 491-1, 491-2, 492, 493, 494, 495, 496, 497, 498, 499, 500, 501, 502, 503-1, 503-2, 504, 505, 506, 507, 508, 509-1, 509-2, 510, 511, 512, 513, 514-1, 514-2, 515, 516, 517, 518, 519, 520, 521, 524, 526, 527, 528, 529, 530, 531

SIGNOS CONVENCIONALES

- Estrada ou autoeda. Fito quilométrico.
- Pista asfaltada.
- Pista de terra.
- Corredoira ou camiño.
- Camiño.
- Ferrocarril.
- Muro ou tapia.
- Parede ou muro de pedra.
- Cercado metálico ou cerca.
- Cerruma aramado.
- IGREXA — Edificio público ou singular.
- Edificio privado.
- Edificio en construción.
- Alpendre ou hórreo.
- Edificio en ruínas.
- Cubierto ou chamiño.
- Invernadeiro.
- Muro de contención.
- Límite da parcela.
- Ribazo.
- Límite do cultivo.
- Mar, río, lago.
- Arroios. Desaugadóiros.
- Auga en recintos ou balsas.
- Traído de auga
- Rego.
- Manantial. Fonte. Pozo.
- 625,5 Curvas de nivel. Cota.
- Curvas de depresión.
- Sebe.
- Masa de árbores.
- Vértice xeodésico 1, 2, 3 Orde.
- Vértice topográfico. Punto de apoio.
- Límite de provincia.
- Límite de concello.
- Linea de expropiación.
- Transformador.
- Farola.
- Poste de madeira.
- Poste de formigón.
- Torre metálica.

USOS DO SOLO

Ma.	MONTE ALTO	S.	SEGADIO	H.	HORTA	Fr.	FROTEIRAS	Ev.	EIRAS
Mb.	MONTE BAIXO	R.	REGA	V.	VIÑEDO	O.	OLIVEIRAS	Pd.	PRADOS E DEVESAS

LOCALIZACIÓN DO CONCELLO

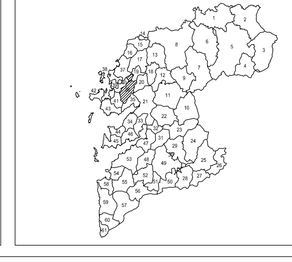

Concellos da Provincia de Pontevedra

1 VILA DE CRUCES (AI)	21 PONTEVEDRA	41 MEARÓ
2 GOLAN (AI)	22 PORTECAUDELAS	42 GROVE (O)
3 RODEIRO	23 FORNELOS DE MONTES	43 SANXENXO
4 OCEIXA	24 COVELO	44 BUEU
5 LALIN	25 CANEDA (AI)	45 CANGAS
6 SILLEDA	26 CRECENTE	46 MOAÑA
7 FORCAREI	27 ARBO	47 REDONDELA
8 ESTRADA (AI)	28 NEVES (AS)	48 MOS
9 CERDEDO	29 MONDARIZ	49 PONTEAREAS
10 LAMA (A)	30 BALMEAIRO	50 SALVATERRA DO MIÑO
11 COTOBADE	31 PAZOS DE BORDEIN	51 SALIDDA DE CASELAS
12 CAMPO LAMEIRO	32 SOUTOMAIOR	52 POIO(RR) (O)
13 CURTIS	33 VILABOA	53 VIGO
14 PONTECESAR(RE	34 MARIN	54 MEIRAN
15 VALGA	35 POIO	55 GONDOMAR
16 CATOIRA	36 MEIS	56 TUI
17 CALDAS DE REIS	37 VILAGARCÍA DE AROUSA	57 TOMIÑO
18 MOAÑA	38 VILANOVA DE AROUSA	58 BAIÑAS
19 PORTAS	39 CAMBADOS	59 OIA
20 BARRO	40 RIBADUMIA	60 RODAL (O)
		61 GUARDA (A)

DISTRIBUCIÓN DE FOLLAS E POLÍGONOS

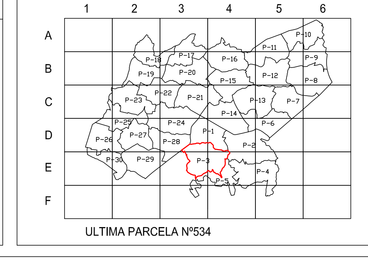

ULTIMA PARCELA Nº534

PROVINCIA: PONTEVEDRA

CONCELLO: MEIS

ZONA: NOGUEIRA

ESCALA 1:1000

10 mt. 0 10 20 30 40 50 60 70 80 90 100 mt.

BASES DEFINITIVAS

POLIGONO

Nº 03