PROVINCIA: PONTEVEDRA
CONCELLO: MEIS
ZONA: NOGUEIRA

POLIGONO Nº 07

CONSELLERÍA DO MEDIO RURAL E DO MAR
Dirección Xeral de Desenvolvemento Rural

XUNTA DE GALICIA

BASES DEFINITIVAS
E 1:1000

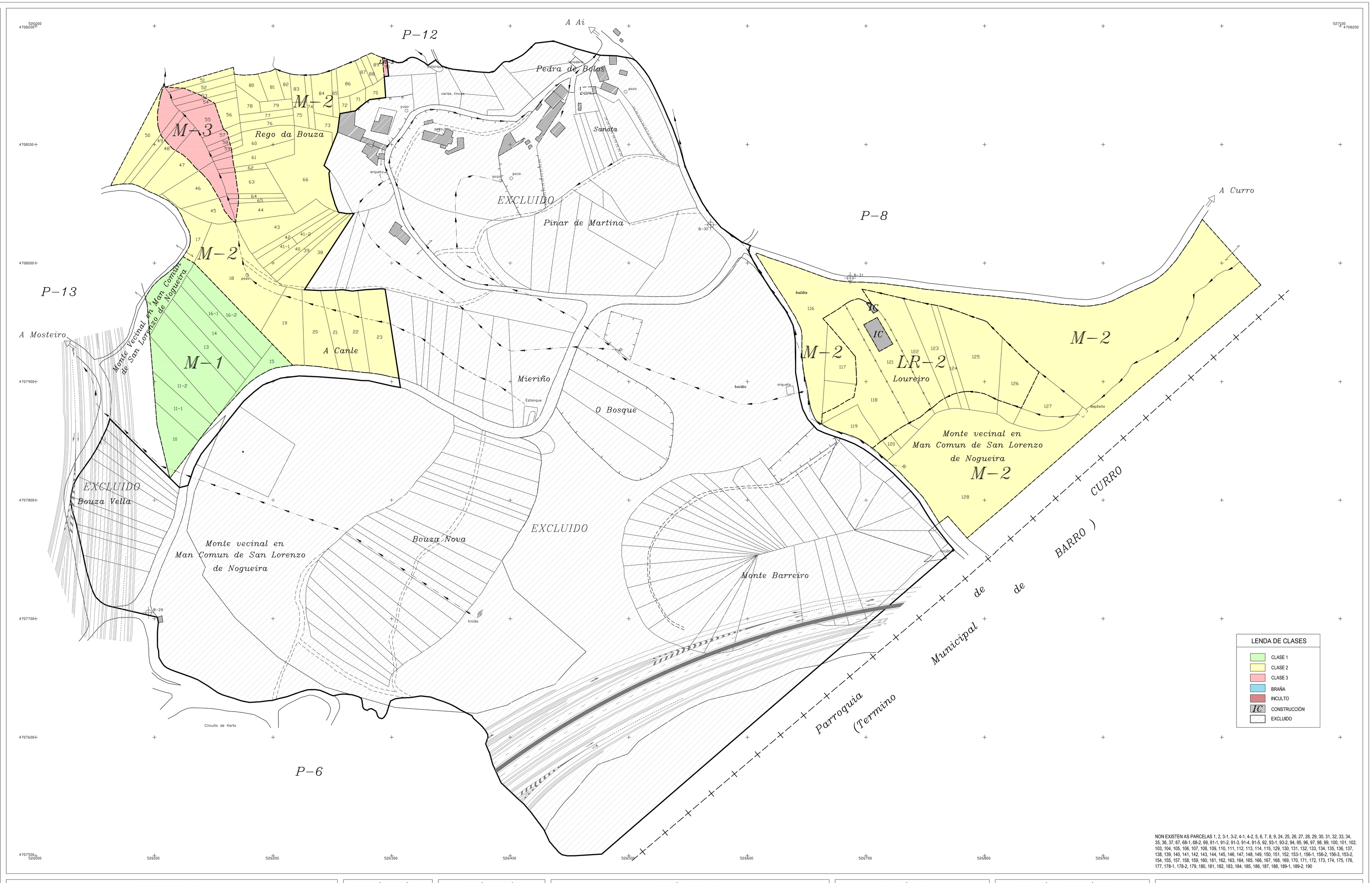

NON EXISTEN AS PARCELAS 1, 2, 3-1, 3-2, 4-1, 4-2, 5, 6, 7, 8, 9, 24, 25, 26, 27, 28, 29, 30, 31, 32, 33, 34, 35, 36, 37, 67, 68-1, 68-2, 69, 91-1, 91-2, 91-3, 91-4, 91-5, 92, 93-1, 93-2, 94, 95, 96, 97, 98, 99, 100, 101, 102, 103, 104, 105, 106, 107, 108, 109, 110, 111, 112, 113, 114, 115, 129, 130, 131, 132, 133, 134, 135, 136, 137, 138, 139, 140, 141, 142, 143, 144, 145, 146, 147, 148, 149, 150, 151, 152, 153-1, 156-1, 156-2, 156-3, 153-2, 154, 155, 157, 158, 159, 160, 161, 162, 163, 164, 165, 166, 167, 168, 169, 170, 171, 172, 173, 174, 175, 176, 177, 178-1, 178-2, 179, 180, 181, 182, 183, 184, 185, 186, 187, 188, 189-1, 189-2, 190

SIGNOS CONVENCIONALES

Estrada ou autovía. Filo quilométrico.
Pista asfaltada.
Pista de terra.
Corredoira ou camiño.
Carreiro.
Ferrocarril.
Muro ou tapia.
Parede ou muro de pedra.
Cercado metálico ou cerca.
Cerrume aramado.
IGREXA Edificio público ou singular.
Edificio privado.
Edificio en construcción.
Alpendre ou hórreo.
Edificio en ruínas.
Cubierto ou chamiño.
INV. Invernadeiro.
Muro de contención.
Límite da parcela.
RIB. Ribazo.
Límite do cultivo.
Mar, río, lago.
Arroios. Desvagadóiros.
Auga en regatos ou ballas.
Tridía de auga
Regs.
Manantial. Fonte. Pozo.
Curvas de nivel. Cota.
Curvas de depresión.
Sebe.
Masa de árbores.
Vértice xeodésico 1, 2, 3 Orde.
Vértice topográfico. Punto de apoio.
Límite de provincia.
Límite de concello.
Liñas de expropiación.
Transformador.
Farola.
Poste de madeira.
Poste de formigón.
Torre metálica.

USOS DO SOLO

Ma. MONTE ALTO
Mb. MONTE BAIXO
S. SEGADEIRO
R. REGA
H. HORTA
V. VIREDO
Fr. FROTEIRAS
O. OLIVEIRA
Er. ERMO
Pd. PRADOS E DEVESAS

INFORMACIÓN TOPOGRÁFICA

PUNTOS DE APOIO

NOME	X	Y	Z
BASE	525.393.069	4.708.079.031	62,182
CASTROVE	524.798.106	4.703.337.880	612,700
LANTAÑÓN	525.512.611	4.711.674.787	214,200
LOBEIRA	519.664.824	4.712.017.200	294,300

POLIGONAIS

NOME	X	Y	Z

INFORMACIÓN CARTOGRÁFICA

PROXECCIÓN:U.T.M.: HUSO 29 T
ELIPSOIDE INTERNACIONAL DATUM POSTDAM
ALTITUDES REFERIDAS O NIVEL MEDIO DO MAR EN ALICANTE
COORDENADAS RECTANGULARES U.T.M.
VOO FOTOGRAMÉTRICO REALIZADO POR: AZIMUT S.A.
EN:SEPTIEMBRE DE 1999
APOIO DE CAMPO REALIZADO POR:
EN DE
RESTITUCIÓN E DEBUXO REALIZADO POR:
EN DE
LEVANTAMENTO POR CLASICA REALIZADO POR:
EN DE
SUPERVISIÓN TÉCNICA DA CARTOGRAFÍA:

nurtegra

ACTUALIZACIÓN CARTOGRÁFICA

VOO FOTOGRAMÉTRICO REALIZADO POR:
EN DE
RESTITUCIÓN E DEBUXO REALIZADO POR:
EN DE

PROHIBIDA A REPRODUCCIÓN COMERCIAL
O VENDA DESTA CARTOGRAFÍA

LOCALIZACIÓN DO CONCELLO

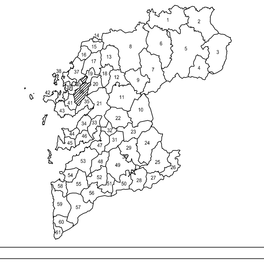

Concellos da Provincia de Pontevedra

1 VILA DE CRUCES (A)	21 PONTEVEDRA	41 MEAÑO
2 GOLMAR (A)	22 PONTECAGALLAS	42 GROVE (O)
3 RODEIRO	23 FORNELOS DE MONTES	43 SANXENXO
4 OCEZAR	24 COVELO	44 BUEU
5 LAURI	25 CARBA (A)	45 CANGAS
6 SILLEDA	26 CRECENTE	46 MOAÑA
7 FORCAREI	27 ARBO	47 REDONDELA
8 ESTRADA (A)	28 NEVES (AS)	48 MOS
9 CERDEDO	29 MONDARIZ	49 PONTEAREAS
10 LAMA (A)	30 BALMEIXO	50 SALVATERRA DO MIÑO
11 COTOBADE	31 PAZOS DE BORDEIN	51 GALEGA DE CASELAS
12 CAMPO LAMEIRO	32 SOUTOMAIOR	52 PORRIÑO (O)
13 CURTIS	33 VILAGIA	53 VIGO
14 PONTECENEIRES	34 MARIN	54 NIGRAN
15 VALGA	35 POIO	55 GONDOMAR
16 CATOIRA	36 MEIS	56 TUI
17 CALDAS DE REIS	37 VILAGARCIA DE AROUSA	57 TOMIÑO
18 MORAÑA	38 VILANOVA DE AROUSA	58 BADIN
19 PORTAS	39 CAMBADOS	59 OIA
20 BARRO	40 RIBADUMIA	60 ROSAL (O)
		61 GUARDA (A)

LOCALIZACIÓN DA ZONA

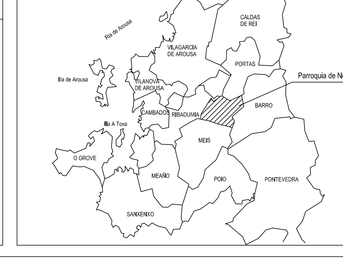

DISTRIBUCIÓN DE FOLLAS E POLÍGONOS

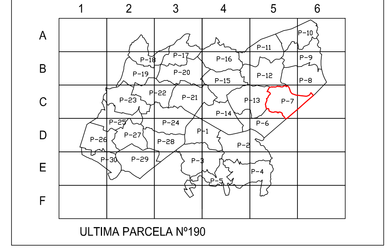

ULTIMA PARCELA Nº190

PROVINCIA: PONTEVEDRA
CONCELLO: MEIS
ZONA: NOGUEIRA

ESCALA 1:1000

POLIGONO Nº 07

BASES DEFINITIVAS