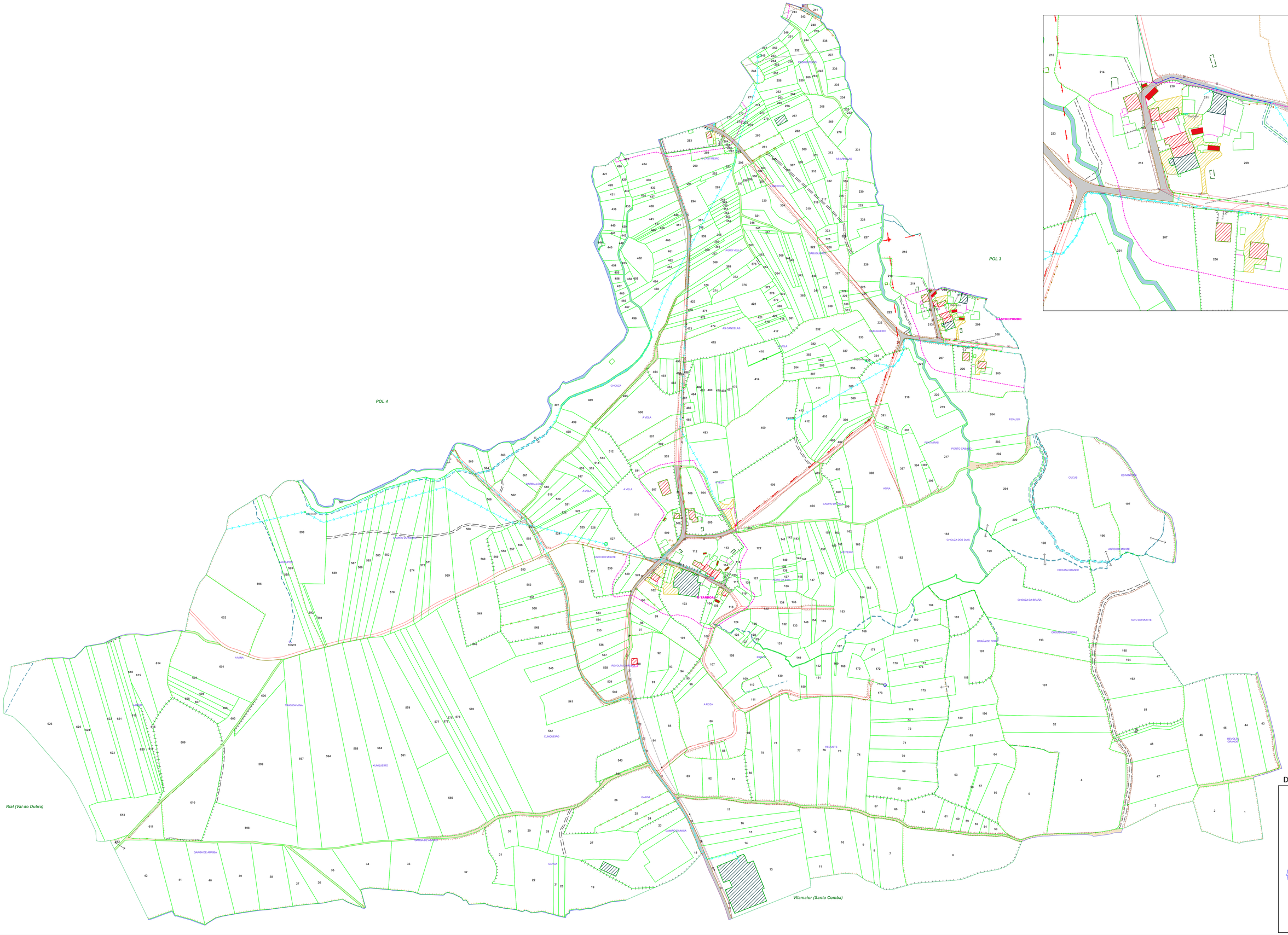

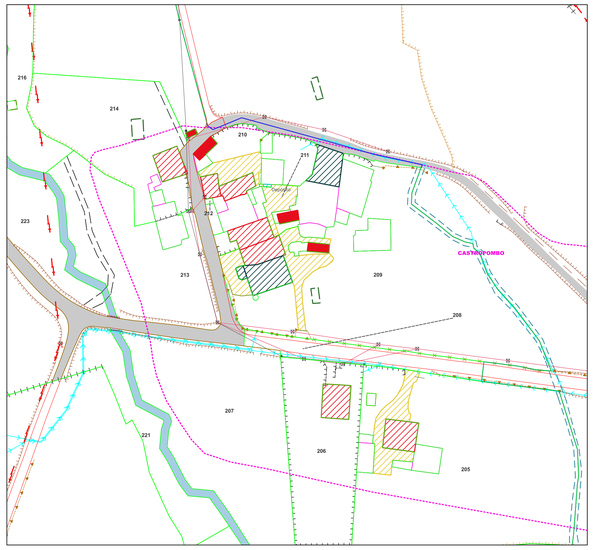

DISTRIBUCIÓN POLÍGONOS

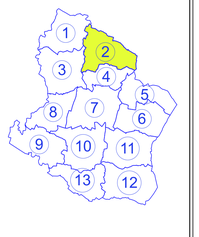

XUNTA DE GALICIA

Xacobeo 2027

Cofinanciado pola Unión Europea

MINISTERIO DE ASUNTOS ECONÓMICOS Y TRANSFORMACIÓN DIGITAL Y FUNCIÓN PÚBLICA

LENDA:

- Servidume de paso
- Ponte
- Pretil
- Bionda
- Taxea
- Valado medianeiro
- Valado
- Beirarrúa
- Setos
- Verxa
- Muro Pedra
- Muro Contención
- Pé de talude
- Cabeza de talude
- Muro Bloque
- Aramada
- Gabia
- Traída de auga
- Liña Telefónica
- Liña Baixa Tensión
- Liña Media Tensión
- Rego intermitente
- Frecha agrupación
- Poste Telefónico
- Torre Media Tensión
- Poste Baixa Tensión
- Farola
- Depósitos
- Cemiterio
- Pozo
- Construción Agrícola
- Ruinas
- Vivenda
- Horreos
- Construción relixiosa
- Piscina
- Invernadoiro
- Outras construcións
- Silos
- Marquesina
- Construción singular
- Fontes
- Soleira
- Solo Núcleo Rural
- Camiño / pista asfaltada
- Camiño / pista terra
- Rios e regos
- Polígonos
- Parcelas
- Traza viario

DIRECTOR TÉCNICO:

JOSÉ ANTONIO PORTOS MOURIÑO

EMPRESA COLABORADORA:

PROYESTEGAL

TOPRAL S.L.

DATA: 07/04/2026	ZONA:	**FREIXEIRO (SANTA COMBA)**	Nº PLANO:
ESCALA: 1: 2 000	PLANO:	**PLANO INVESTIGACIÓN DA PROPIEDADE**	2