


















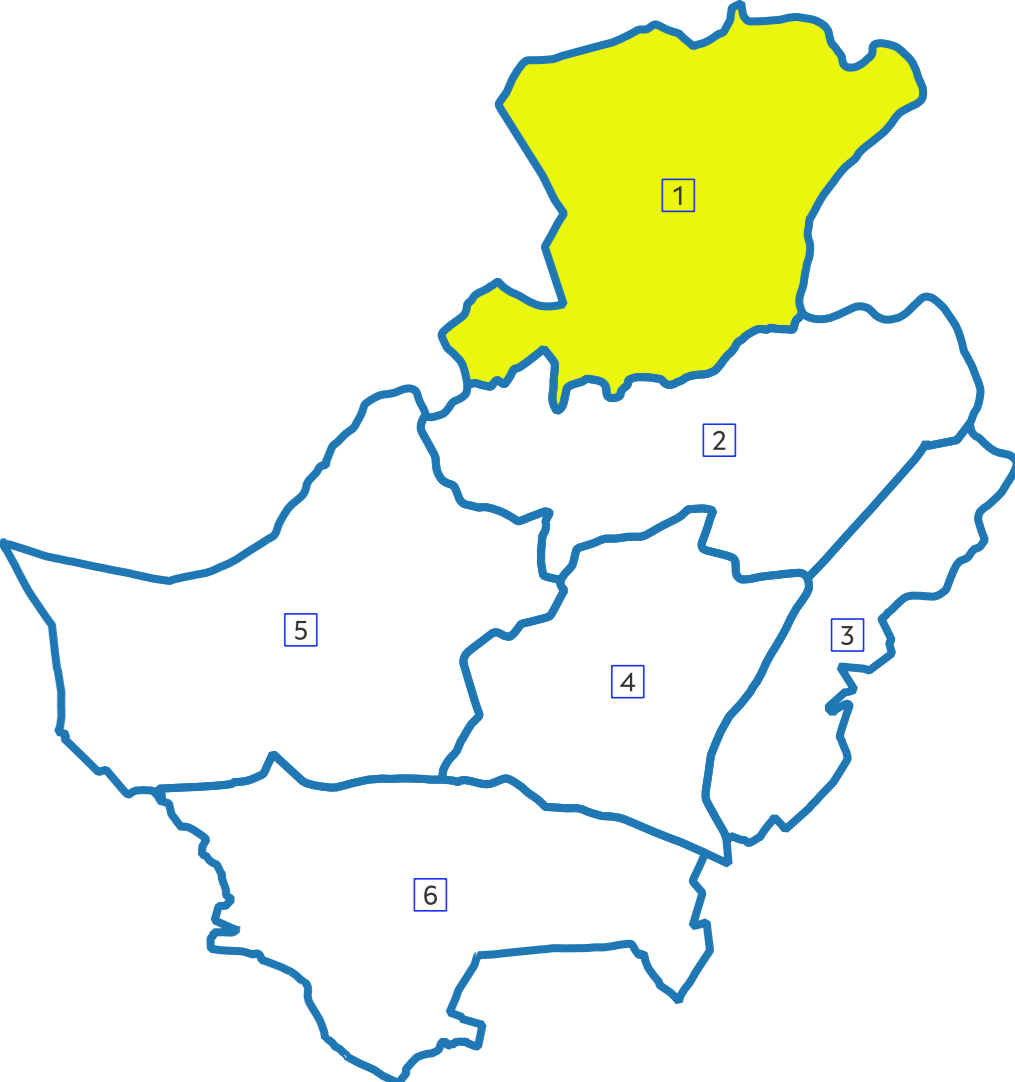
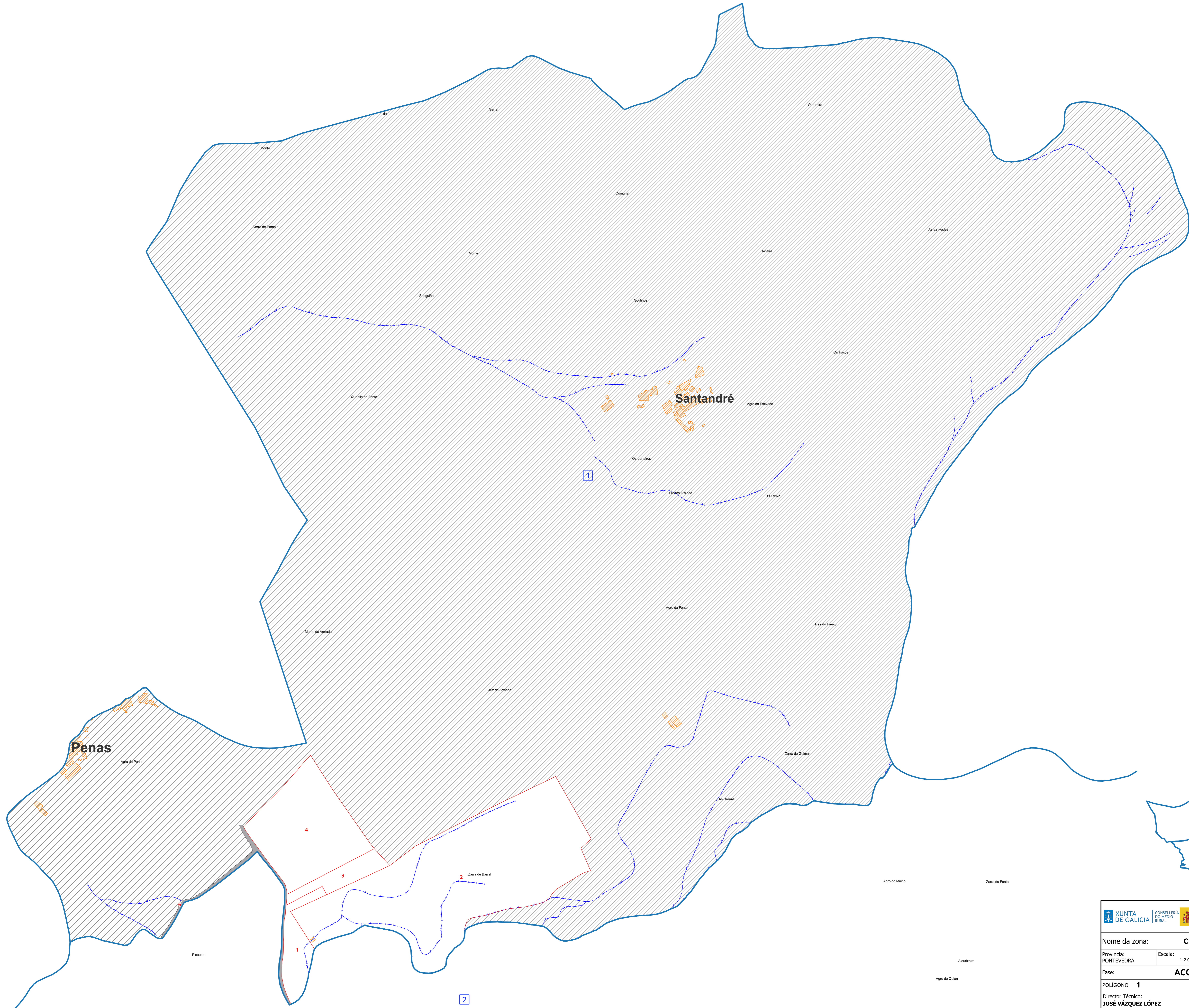



- LEENDA**
-  Poste eléctrico
 -  Torre Eléctrica
 -  Transformador
 -  Linea baja tensión
 -  línea media tensión
 -  Manancial
 -  Regos e regatos
 -  Depósitos e pozos
 -  Traída soterrada
 -  Agrupación
 -  Natureza dos bens
 -  Servidume de paso
 -  Fincas
 -  Construción
 -  Dominio público
 -  Hidroloxía
 -  Zona excluída
 -  Solo Núcleo Rural
 -  Polígono



    			
Nome da zona: CERCIO (LALÍN)			
Provincia: PONTEVEDRA	Escala: 1:2 000	Polígono: 1	Data: NOVIEMBRE 2025
Fase: ACORDO			
POLÍGONO 1		Asistencia técnica: 	
Director Técnico: JOSÉ VÁZQUEZ LÓPEZ			