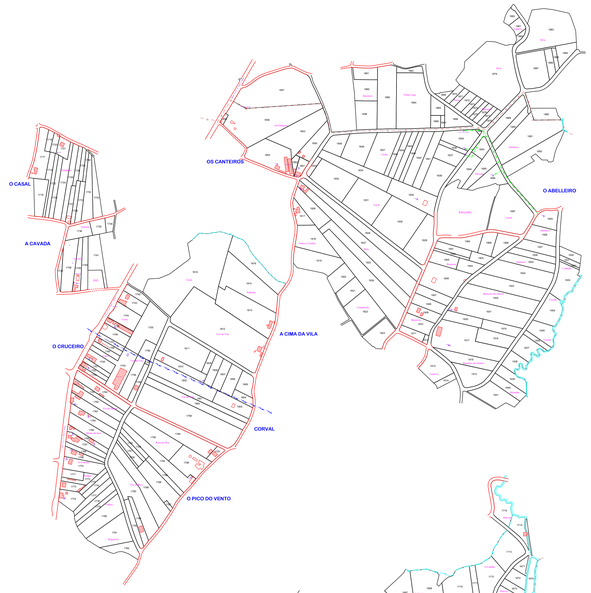


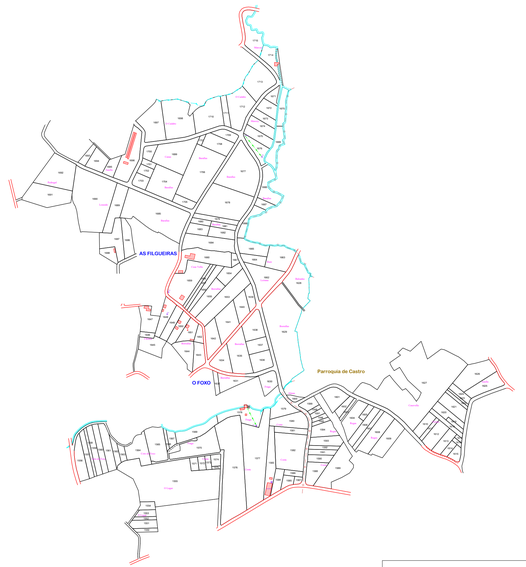


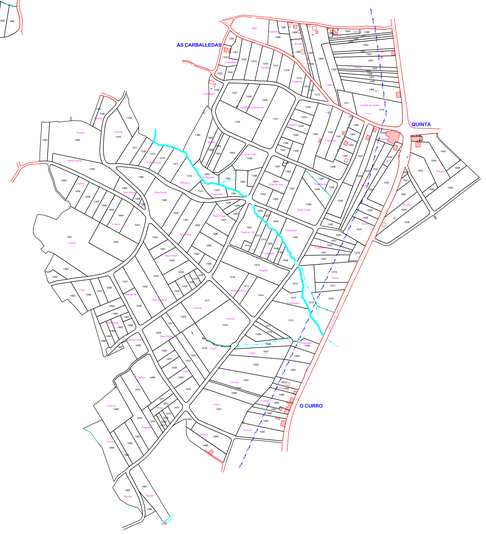


## DISTRIBUCIÓN POLÍGONOS DO ACORDO

## LENDA

- Edificacións e superficie non afectada polo proceso concentrador
- Outras edificacións
- Conducións soterradas
- Regos
- Tendido eléctrico de media
- Servidume de paso
- Límite de Concello
- Límite de Parroquia
- **0000** Número de predio

XUNTA DE GALICIA
CONSELLERÍA DO MEDIO RURAL
Dirección Xeral de Desenvolvemento Rural

GOBIERNO DE ESPAÑA — MINISTERIO DE AGRICULTURA, PESCA Y ALIMENTACIÓN

Fondo Europeo Agrícola de Desenvolvemento Rural: Europa inviste no Rural

FASE: FIRMEZA ACORDO

| ZONA: | CONCELLOS: |
|---|---|
| LAGO, MEIRÁS E VAL | VALDOVIÑO E NARÓN |

| PROVINCIA: | ESCALA: | PLANO: | DATA: | ASISTENCIA TÉCNICA: |
|---|---|---|---|---|
| A CORUÑA | 1/6.000 | 1-A | ABRIL 2021 | SIAL INGENIERIA, S.L. |

OBSERVACIÓNS:
DO PREDIO 1 AO 1941
NON EXISTEN OS PREDIOS 54, 115, 467, 722, 1156, 1568, 1633 E 1859

Xacobeo 21-22 galicia