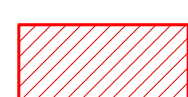




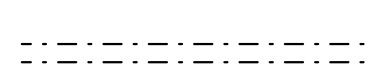


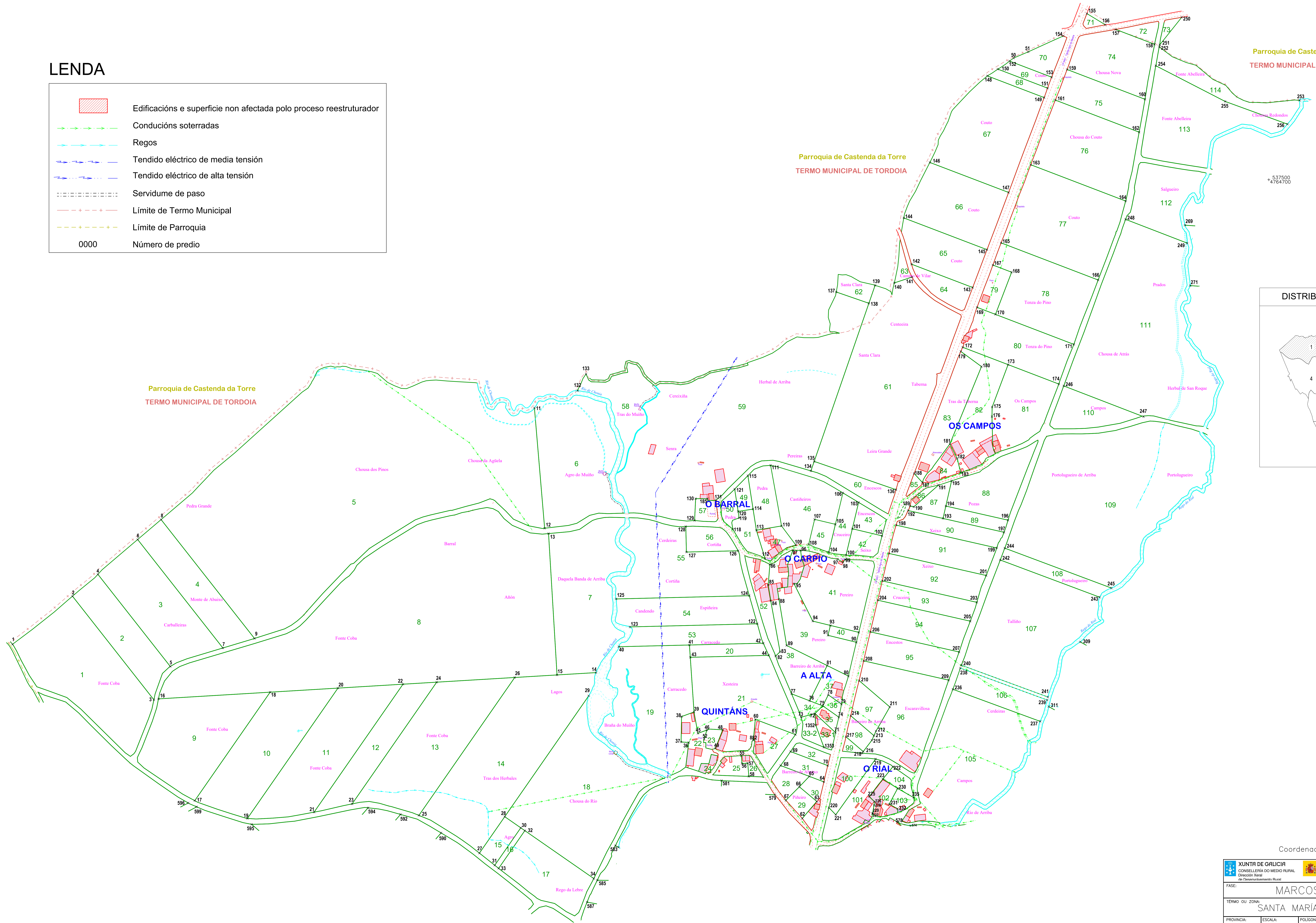


LENDA

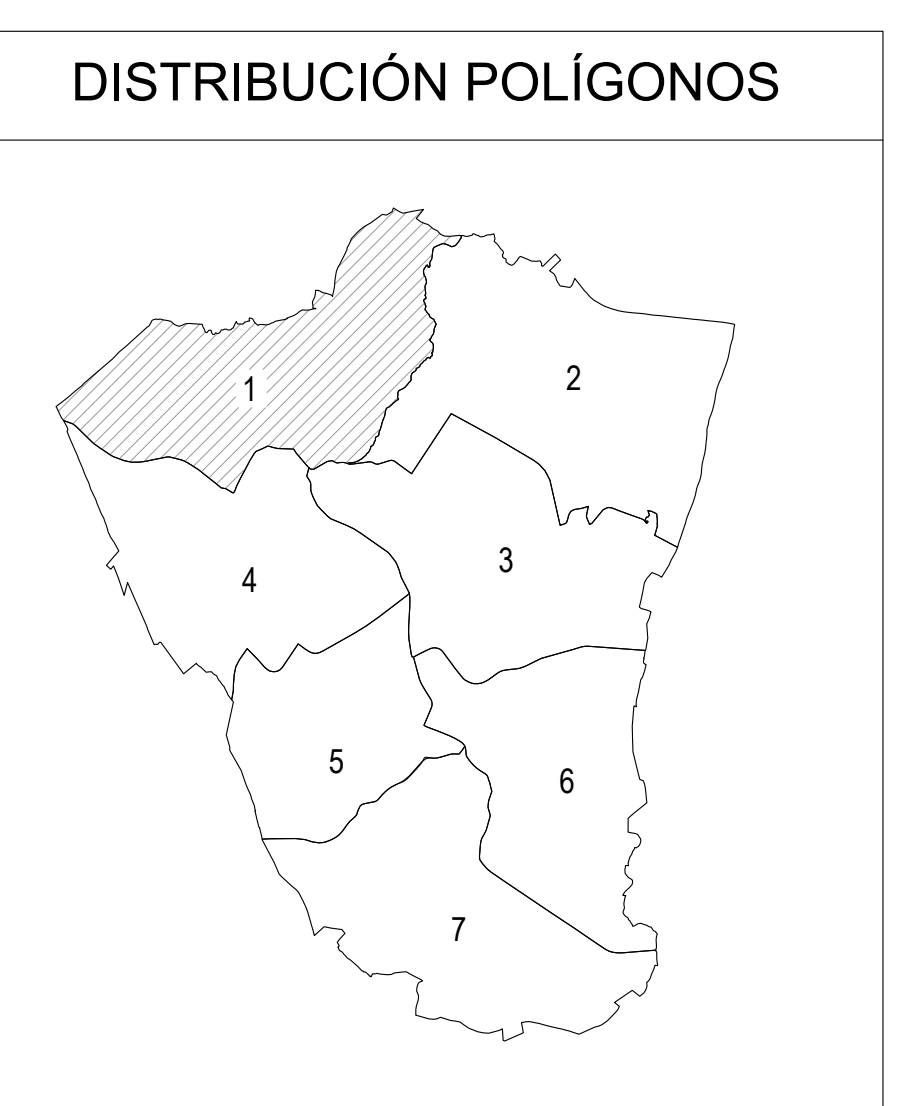
	Edificacións e superficie non afectada polo proceso reestruturador
	Conducións soterradas
	Regos
	Tendido eléctrico de media tensión
	Tendido eléctrico de alta tensión
	Servidume de paso
	Límite de Termo Municipal
	Límite de Parroquia
0000	Número de predio



Parroquia de Castenda da Torre
TERMO MUNICIPAL DE TORDOIA

Parroquia de Castenda da Torre
TERMO MUNICIPAL DE TORDOIA

Parroquia de Castenda da Torre
TERMO MUNICIPAL DE TORDOIA



Coordenadas U.T.M. ETRS89. Fuso: 29

				
FASE: MARCOS COLOCADOS				
TERMO OU ZONA: SANTA MARÍA DE TRAZO (TRAZO)				
PROVINCIA: A CORUÑA	ESCALA: 1/2.000	POLÍGONO: 1	DATA: XUÑO 2020	ASISTENCIA TÉCNICA: SIAL INGENIERIA, S.L.
OBSERVACIÓN: DO PREDIO 1 AO 114				
O DIRECTOR TÉCNICO: Antonio Pérez Abello		A EMPRESA COLABORADORA: Victor M. de la Cruz Vigo		
				